

Gobierno Autónomo Descentralizado

Parroquial Rural Ilapo



*Plan de Desarrollo y
Ordenamiento Territorial
de la Parroquia
Ilapo 2023-2027*



*Administración
2023-2027*



GOBIERNO AUTÓNOMO DESCENTRALIZADO PARROQUIAL RURAL ILAPO GUANO – CHIMBORAZO

ÍNDICE

Presentación	9
MARCO NORMATIVO E INSTRUMENTOS DE PLANIFICACIÓN	10
1. FASE PREPARATORIA	12
1.1. Análisis de Plan Nacional de Desarrollo y Ordenamiento Territorial de la parroquia Ilapo 2019-2023.	12
1.2. Revisión de competencias y facultades.....	15
1.3. Conformación del Equipo de trabajo	15
1.4. Conformación del Consejo de Planificación Parroquial	15
1.5. Mapeo de Actores de la Parroquia Ilapo	16
2. DIAGNOSTICO.....	17
2.1. Caracterización general de la parroquia Ilapo.....	17
2.1.1. Datos Generales de la parroquia Ilapo	17
2.1.2. Reseña Histórica de la parroquia Ilapo	20
2.1.3. Símbolos oficiales de la parroquia Ilapo	23
2.2. Análisis por sistemas.	26
2.2.1. Sistema Físico Ambiental	26
2.2.2. Asentamientos humanos	48
2.2.3. Sociocultural.....	64
2.2.4. Económico productivo.....	109
2.2.5. Político institucional	130
2.3. Análisis estratégico	153
2.3.1. Identificación y sistematización de potencialidades y problemas del territorio ..	153
2.3.2. Priorización de potencialidades y problemas	163
2.4. Modelo territorio actual.....	174
3. PROPUESTA.....	177
3.1. Propuesta a largo plazo.....	177
3.1.1. Visión del desarrollo.....	177
3.1.2. Objetivos de desarrollo	177



GOBIERNO AUTÓNOMO DESCENTRALIZADO PARROQUIAL RURAL ILAPO GUANO – CHIMBORAZO

3.2. Propuesta de gestión a mediano plazo	180
3.2.1. Análisis funcional de unidades territoriales	180
3.2.2. Objetivos, políticas, metas, indicadores	186
3.2.3. Planes, programas, proyectos y presupuesto.	192
3.2.4. Modelo de territorio deseado	210
4. MODELO DE GESTION	212
4.1. Inserción estratégica territorial.....	212
4.2. Formas de gestión - articulación para la gestión	216
4.3. Estrategias transversales.....	222
4.3.1. Estrategia Igualdad de derechos para todas las personas.....	222
4.3.2. Estrategia de protección frente a riesgos y desastres.....	222
4.3.3. Estrategia Adopción de medidas frente al cambio climático.....	223
4.3.4. Estrategia de adopción de medidas para la reducción de la Desnutrición Crónica Infantil. 223	
4.4. Estrategias de seguimiento y evaluación.....	223
A N E X O S	225



GOBIERNO AUTÓNOMO DESCENTRALIZADO PARROQUIAL RURAL ILAPO GUANO – CHIMBORAZO

Índice de tablas

Tabla 1.	<i>Análisis del Plan de Desarrollo y Ordenamiento Territorial de la parroquia Ilapo 2019-2023.</i>	12
Tabla 2.	<i>Mapeo de actores.</i>	16
Tabla 3.	<i>Características generales de la parroquia Ilapo.</i>	17
Tabla 4.	<i>Conformación de las regionales de agua de consumo humano de la parroquia Ilapo.</i>	26
Tabla 5.	<i>Reporte de la calidad del agua de consumo humano de la parroquia Ilapo.</i>	27
Tabla 6.	<i>Matriz de análisis del agua de consumo humano de la vertiente de Machay.</i>	28
Tabla 7.	<i>Matriz de análisis del agua de vertiente de Chinipamba.</i>	29
Tabla 8.	<i>Taxonomía del suelo de la parroquia Ilapo.</i>	31
Tabla 9.	<i>Avance de la frontera agrícola en la parroquia Ilapo.</i>	33
Tabla 10.	<i>Lista de especies vegetales por orden y familia.</i>	34
Tabla 11.	<i>Análisis de amenazas naturales.</i>	37
Tabla 12.	<i>Análisis de amenazas climáticas.</i>	39
Tabla 13.	<i>Dominio de los predios en la zona de recarga hídrica en los páramos de Machay.</i>	45
Tabla 14.	<i>Población localizada en el área urbana – rural.</i>	48
Tabla 15.	<i>Barrios y Comunidades de la parroquia Ilapo.</i>	48
Tabla 16.	<i>Ocupación o uso del suelo de la parroquia Ilapo.</i>	52
Tabla 17.	<i>Sistema vial de la parroquia Ilapo.</i>	53
Tabla 18.	<i>Establecimientos Educativos.</i>	57
Tabla 19.	<i>Establecimientos de Salud.</i>	58
Tabla 20.	<i>Establecimientos de desarrollo infantil.</i>	58
Tabla 21.	<i>Servicios programa sociales con adultos mayores.</i>	59
Tabla 22.	<i>Espacios públicos de la parroquia Ilapo.</i>	59
Tabla 23.	<i>Tipos de viviendas.</i>	63
Tabla 24.	<i>Población desagregada por sexo y grupos de edad.</i>	64
Tabla 25.	<i>Población jefes de familia.</i>	66
Tabla 26.	<i>Identificación étnica.</i>	68
Tabla 27.	<i>Nivel de instrucción.</i>	69
Tabla 28.	<i>Cartera de servicios oficial del Centro de salud tipo A Ilapo.</i>	70
Tabla 29.	<i>Desnutrición infantil en la parroquia Ilapo.</i>	73
Tabla 30.	<i>Fichas de atractivos turísticos de la parroquia.</i>	78



GOBIERNO AUTÓNOMO DESCENTRALIZADO PARROQUIAL RURAL ILAPO GUANO – CHIMBORAZO

Tabla 31.	<i>Necesidades básicas insatisfechas.</i>	108
Tabla 32.	<i>Principales plagas que afectan a los cultivos.</i>	114
Tabla 33.	<i>Época de siembra y cosecha.</i>	114
Tabla 34.	<i>Unidades productivas de ganado mayor.</i>	115
Tabla 35.	<i>Caracterización de las empresas dedicadas a la producción de lácteos.</i>	119
Tabla 36.	<i>Población económicamente activa.</i>	122
Tabla 37.	<i>Tenencia de la tierra.</i>	123
Tabla 38.	<i>Asociaciones productivas urbanas y rurales.</i>	126
Tabla 39.	<i>Asignaciones presupuestarias.</i>	130
Tabla 40.	<i>Nivel de ejecución presupuestaria del GAD Parroquial rural de Ilapo.</i>	131
Tabla 41.	<i>Autoridades para el periodo administrativo 2023 - 2027.</i>	135
Tabla 42.	<i>Miembros de las comisiones permanentes.</i>	136
Tabla 43.	<i>Miembros de las comisiones especiales u ocasionales y técnicas.</i>	137
Tabla 44.	<i>Miembros del Consejo de Planificación Parroquial del GAD Parroquial Ilapo.</i>	140
Tabla 45.	<i>Relacionamiento de enfoques de igualdad y competencias.</i>	141
Tabla 46.	<i>Organizaciones sociales.</i>	146
Tabla 47.	<i>Matriz de sistematización de Potencialidades.</i>	153
Tabla 48.	<i>Matriz de sistematización de Problemas.</i>	157
Tabla 49.	<i>Priorización de Potencialidades.</i>	164
Tabla 50.	<i>Priorización de Problemas.</i>	166
Tabla 51.	<i>Problemas/Potencialidades con prioridad alta o media.</i>	169
Tabla 52.	<i>Objetivos de desarrollo.</i>	177
Tabla 53.	<i>Objetivos de desarrollo.</i>	178
Tabla 54.	<i>Objetivos de desarrollo.</i>	181
Tabla 55.	<i>Definición de objetivos, políticas, metas, indicadores.</i>	186
Tabla 56.	<i>Definición de objetivos, políticas, metas, indicadores.</i>	192
Tabla 57.	<i>Alineación, agendas nacionales para la igualdad, planificación territorial diferenciada, agendas de coordinación zonal.</i>	199
Tabla 58.	<i>Definición de objetivos, políticas, metas e indicadores.</i>	203
Tabla 59.	<i>Mecanismos de articulación.</i>	212
Tabla 60.	<i>Definición de objetivos, políticas, metas e indicadores.</i>	217
Tabla 61.	<i>Intervalos de cumplimiento de meta.</i>	224



GOBIERNO AUTÓNOMO DESCENTRALIZADO PARROQUIAL RURAL ILAPO GUANO – CHIMBORAZO

Índice de ilustraciones

<i>Ilustración 1.</i>	<i>Fases y flujo de relacionamiento entre componentes del PDOT 2023 – 2027.</i>	<i>11</i>
<i>Ilustración 2.</i>	<i>Amenazas naturales en la parroquia Ilapo</i>	<i>37</i>
<i>Ilustración 3.</i>	<i>Amenazas climáticas en la parroquia Ilapo.</i>	<i>38</i>
<i>Ilustración 4.</i>	<i>Cadena de valor para la producción de la leche cruda bovina</i>	<i>110</i>
<i>Ilustración 5.</i>	<i>Cadena de valor del chocho</i>	<i>110</i>
<i>Ilustración 6.</i>	<i>Cadena de valor de la papa.</i>	<i>111</i>
<i>Ilustración 7.</i>	<i>Cadena de valor del maíz.</i>	<i>111</i>
<i>Ilustración 8.</i>	<i>Cadena de valor del queso</i>	<i>112</i>
<i>Ilustración 9.</i>	<i>Cadena de valor del cuy</i>	<i>112</i>



GOBIERNO AUTÓNOMO DESCENTRALIZADO PARROQUIAL RURAL ILAPO GUANO – CHIMBORAZO

Índice de Gráficos

Gráfico 1.	<i>Densidad de especies.....</i>	<i>35</i>
Gráfico 2.	<i>Distribución de dominio de los predios en la zona de recarga hídrica en los páramos de Machay. 45</i>	
Gráfico 3.	<i>Caracterización de los residuos sólidos de la parroquia Ilapo.....</i>	<i>46</i>
Gráfico 4.	<i>Caracterización de los residuos sólidos de procedencia inorgánica.</i>	<i>46</i>
Gráfico 5.	<i>Distribución del área urbana y rural de la Parroquia Ilapo.</i>	<i>49</i>
Gráfico 6.	<i>Caracterización del sistema vial parroquial.</i>	<i>54</i>
Gráfico 7.	<i>Disponibilidad de servicios en el hogar.....</i>	<i>55</i>
Gráfico 8.	<i>Cobertura de servicios básicos.....</i>	<i>63</i>
Gráfico 9.	<i>Población de la parroquia Ilapo.....</i>	<i>64</i>
Gráfico 10.	<i>Pirámide Poblacional.</i>	<i>65</i>
Gráfico 11.	<i>Pirámide Poblacional.</i>	<i>67</i>
Gráfico 12.	<i>Pirámide Poblacional.</i>	<i>67</i>
Gráfico 13.	<i>Tasa neta de asistencia por nivel de educación.</i>	<i>68</i>
Gráfico 14.	<i>Población titulada en Educación Superior.</i>	<i>69</i>
Gráfico 15.	<i>Perfil de morbilidad en consulta externa del Centro de salud tipo A Ilapo.....</i>	<i>72</i>
Gráfico 16.	<i>Perfil de morbilidad crónica del Centro de salud tipo A Ilapo.....</i>	<i>73</i>
Gráfico 17.	<i>Principales productos agrícolas.</i>	<i>113</i>
Gráfico 18.	<i>Destino de la producción agrícola.....</i>	<i>115</i>
Gráfico 19.	<i>Destino de la producción lechera.</i>	<i>116</i>
Gráfico 20.	<i>Destino de la producción lechera.</i>	<i>117</i>
Gráfico 21.	<i>Población económicamente activa por rama de actividad.</i>	<i>121</i>
Gráfico 22.	<i>Acceso a crédito.....</i>	<i>124</i>
Gráfico 23.	<i>Mapeo de actores sociales presentes en la parroquia Ilapo.</i>	<i>149</i>



GOBIERNO AUTÓNOMO DESCENTRALIZADO PARROQUIAL RURAL ILAPO GUANO – CHIMBORAZO

Índice de Mapas

Mapa 1.	<i>Delimitación Geográfica y político-administrativa de la parroquia Ilapo.</i>	19
Mapa 2.	<i>Ubicación de los recursos hídricos de la parroquia Ilapo.</i>	30
Mapa 3.	<i>Taxonomía del suelo.</i>	32
Mapa 4.	<i>Ecosistemas de la parroquia Ilapo</i>	36
Mapa 5.	<i>Pisos Bioclimáticos.</i>	42
Mapa 6.	<i>Mapa de conflictos</i>	44
Mapa 7.	<i>Límite urbano de la parroquia Ilapo.</i>	51
Mapa 8.	<i>Sistema vial de la parroquia Ilapo.</i>	56
Mapa 9.	<i>Mapa modelo de territorio actual.</i>	176
Mapa 10.	<i>Mapa modelo de territorio deseado.</i>	211



GOBIERNO AUTÓNOMO DESCENTRALIZADO PARROQUIAL RURAL ILAPO GUANO – CHIMBORAZO

Presentación

El Gobierno Autónomo Descentralizado Parroquial Rural Ilapo, cumpliendo con:

La Constitución de la República del Ecuador, Art. 267 “Los gobiernos parroquiales rurales ejercerán las siguientes competencias exclusivas, sin perjuicio de las adicionales que determine la ley: 1. Planificar el desarrollo parroquial y su correspondiente ordenamiento territorial (...)”.

El Código Orgánico de Organización Territorial Autonomía y Descentralización, Art. 65. “Competencias exclusivas del Gobierno Autónomo Descentralizado Parroquial Rural; a) “Planificar junto con otras instituciones del sector público y actores de la sociedad el desarrollo parroquial y su correspondiente ordenamiento territorial, en coordinación con el gobierno cantonal y provincial, en el marco de la interculturalidad y plurinacionalidad y el respeto a la diversidad (...)”.

El Código Orgánico de Planificación y Finanzas Públicas, Art. 42 “Contenidos mínimos de los planes de desarrollo y de ordenamiento territorial: En concordancia con

las disposiciones del Código de Organización Territorial, Autonomía y Descentralización, los planes de desarrollo y ordenamiento territorial de los Gobiernos Autónomos Descentralizados contendrán, al menos, los siguientes componentes: Diagnóstico, Propuesta y modelo de gestión”.

El registro oficial del órgano de la república del Ecuador SNP-SNP-2023-0049-A, se aprueba la “Guía para la formulación/actualización de planes de Desarrollo y Ordenamiento Territorial -PDOT Proceso 2023-2027.

Realiza la Actualización del Plan de Desarrollo y Ordenamiento Territorial Parroquial, para que sus autoridades dispongan de su herramienta de gestión, que contribuyan a resolver problemas, satisfacer necesidades básicas, reducir la pobreza, inequidades sociales, aplicando estrategias articuladas con los niveles de gobierno, logrando alcanzar los objetivos, metas de desarrollo parroquial y Plan Nacional de Desarrollo.



GOBIERNO AUTÓNOMO DESCENTRALIZADO PARROQUIAL RURAL DE ILAPO
ADMINISTRACION 2023 – 2027



GOBIERNO AUTÓNOMO DESCENTRALIZADO PARROQUIAL RURAL ILAPO GUANO – CHIMBORAZO

MARCO NORMATIVO E INSTRUMENTOS DE PLANIFICACIÓN

El Plan de Desarrollo y Ordenamiento Territorial (PDOT), en el instrumento de Planificación fundamental para la gestión territorial, permitirá al Gobierno Autónomo Descentralizado Parroquial Rural Ilapo, realizar un servicio concertado orientado al desarrollo armónico e integral de sus habitantes.

a) Marco normativo

La actualización del PDOT de la parroquia Ilapo, se amparó en la siguiente normativa legal vigente:

- ✓ Constitución de la República del Ecuador.
- ✓ Código Orgánico de Organización Territorial Autonomía y Descentralización (COOTAD).
- ✓ Código Orgánico de Planificación y Finanzas Públicas (COPFP).
- ✓ Reglamento al Código Orgánico de Planificación y Finanzas Públicas.
- ✓ Ley Orgánica de Ordenamiento Territorial, Uso y Gestión del suelo (LOOTUGS).
- ✓ Reglamento a la Ley Orgánica de Ordenamiento Territorial, Uso y Gestión del suelo.
- ✓ Ley Orgánica de participación ciudadana y Control Social (LOPCCS).
- ✓ Código Orgánico del Ambiente.
- ✓ Ley de recursos hídricos.
- ✓ Ley Orgánica del Sistema Nacional de infraestructura Vial del Transporte Terrestre.

b) Instrumentos de planificación

Dentro de la planificación se consideró instrumentos, agendas y planes de incidencia a nivel nacional y global, que permitan contribuir en la articulación con niveles territoriales superiores, dentro de ellos tenemos:

- ✓ Plan Nacional de Desarrollo y Estrategia Territorial Nacional.
- ✓ Agendas Nacionales para la Igualdad.
- ✓ Planes de Vida de pueblos y nacionalidades.
- ✓ Planes sectoriales de la Función Ejecutiva.
- ✓ Resoluciones o acuerdos expedidos por consejos, comités y entidades rectoras en el ámbito del Sistema Nacional Descentralizado de Planificación Participativa.
- ✓ Directrices y orientaciones definidas en los instrumentos internacionales adoptados por el país como, por ejemplo, la Agenda 2030 para el Desarrollo Sostenible, Nueva Agenda Urbana, Acuerdo de París, Marco de Sendai para la Reducción de Riesgos de Desastres, entre otros.
- ✓ Planes, programas y proyectos que sean ejecutados por otras entidades públicas en el territorio del GAD.

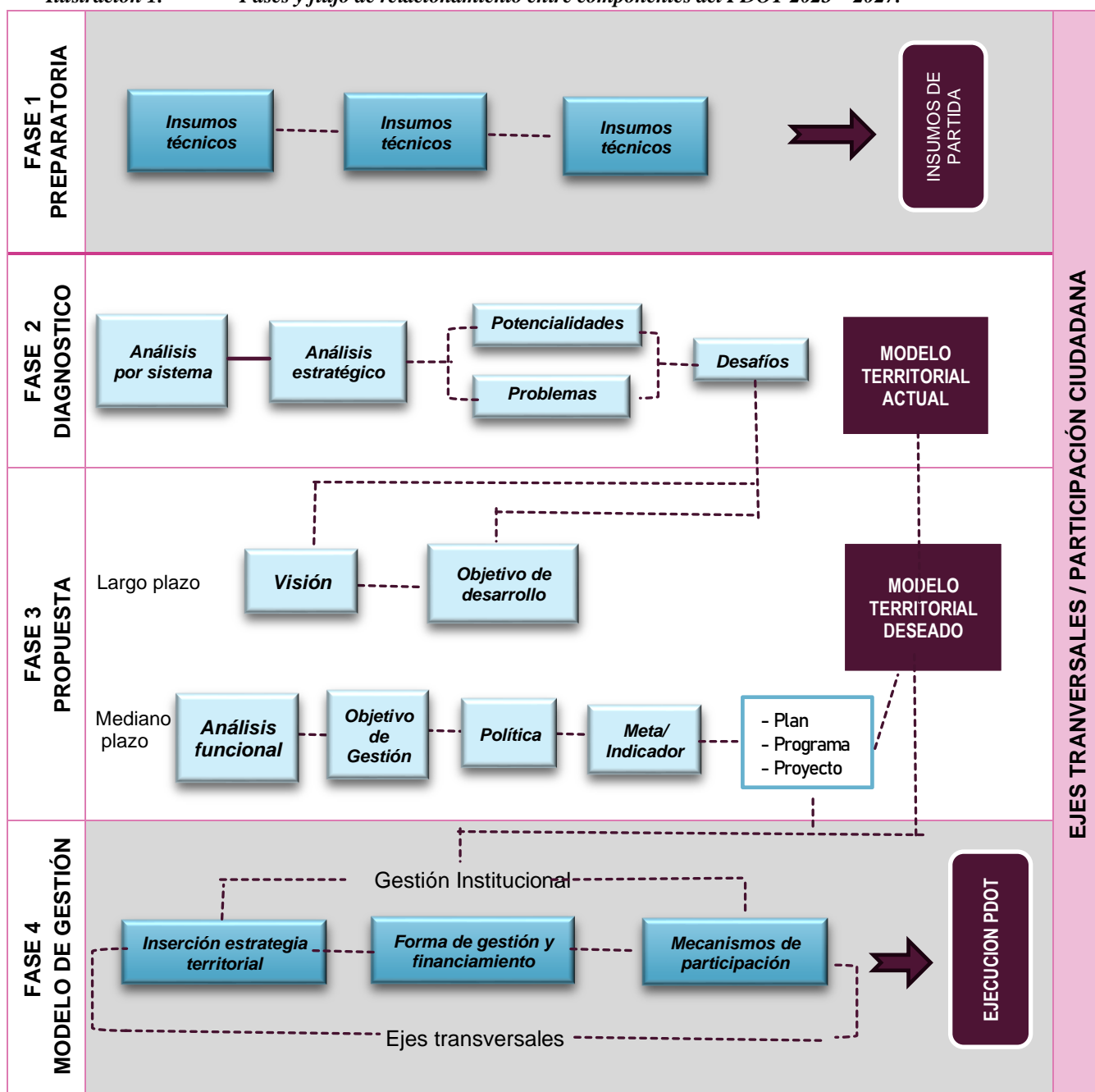


GOBIERNO AUTÓNOMO DESCENTRALIZADO PARROQUIAL RURAL ILAPO GUANO – CHIMBORAZO

c) Marco metodológico

La secretaria nacional de Planificación en junio 2023, emite la Guía para la formulación/actualización de Planes de Desarrollo y Ordenamiento Territorial – PDOT. Proceso 2023 – 2027, cuyo objeto es orientar a los GADs Parroquiales Rurales, respecto del proceso de formulación/actualización de sus PDOT, indica los contenidos, procesos, propone recomendaciones metodológicas que son de utilidad, en especial a los responsables de los procesos de planificación, respondiendo a la normativa vigente, para ello se ha dispuesto una estructura, con las fases que se ilustran a continuación:

Ilustración 1. Fases y flujo de relacionamiento entre componentes del PDOT 2023 – 2027.



Fuente. Guía para la formulación/actualización de PDOT. Proceso 2023 – 2027



GOBIERNO AUTÓNOMO DESCENTRALIZADO PARROQUIAL RURAL ILAPO GUANO – CHIMBORAZO

1. FASE PREPARATORIA

1.1. Análisis de Plan Nacional de Desarrollo y Ordenamiento Territorial de la parroquia Ilapo 2019-2023.

Se procedió al análisis del Plan de Desarrollo y Ordenamiento Territorial de la parroquia Ilapo 2019-2023, se resume en la siguiente tabla:

Tabla 1. *Análisis del Plan de Desarrollo y Ordenamiento Territorial de la parroquia Ilapo 2019-2023.*

OBJETIVO ESTRATÉGICO DEL PDOT	META DE RESULTADOS DEL PDOT	PROGRAMAS/ PROYECTOS	METAS	ESTADO ¿Se cumplió?	OBSERVACIONES ¿Por qué?	Priorizar en la nueva propuesta
COMPONENTE BIOFISICO						
Recuperar los recursos naturales de la parroquia contribuyendo a la concientización y educación ambiental	Recuperar 18 % de paramos al 2023	Fomento de la recuperación de páramos y recursos hídricos de la parroquia Ilapo	Recuperar 20 ha de paramos en zonas de recargas hídricas de al 2023	Se cumplió con la meta planificada.	Gestión con ONG Fundación Acción Andina aportaron con la siembra de 60.000 plantas nativas.	Priorizado
COMPONENTE SOCIOCULTURAL						
Fortalecer los espacios públicos de encuentro común incentivando la cultura, tradición, salud y seguridad de la parroquia Ilapo	Acceden un 60 % de habitantes a los espacios públicos de encuentro común incentivando actividades socioculturales al 2023	Construcción, mejoramiento y mantenimiento de los espacios públicos de la parroquia Ilapo	Construir, mejorar y mantener 12 espacios públicos de encuentro común al 2023.	Se cumplió con la meta planificada.	Se requiere seguir mejorando los espacios de encuentro común.	Priorizado
		Funcionamiento del centro de Fisioterapia "San Lucas" para grupos de atención prioritaria de la parroquia Ilapo	Atender a 6000 usuarios de fisioterapia de los grupos de atención prioritaria al 2023.	Se cumplió con la meta planificada.	Mediante Gestión convenio interinstitucional con el GADM Guano y GADP Ilapo.	Priorizado
		Administración, mejoramiento y Mantenimiento de los espacios Públicos delegados.	Administrar 1 espacio público delegad al GAD Parroquial al 2023.	Se cumplió con la meta planificada.	Reducido presupuesto del GAD Parroquial y asignación insuficiente del GADM Guano.	No Priorizado
		Fortalecimiento de la convivencia organizativa y seguridad ciudadana en la parroquia Ilapo.	Fortalecer a un 50 % de organizaciones de la parroquia Ilapo.	Se cumplió con la meta planificada.	Mediante gestión y coordinación con instituciones involucradas.	Priorizado



**GOBIERNO AUTÓNOMO DESCENTRALIZADO PARROQUIAL RURAL ILAPO
GUANO – CHIMBORAZO**

COMPONENTE ECONÓMICO PRODUCTIVO

Fortalecer la cadena de valor a los principales productos de la parroquia Ilapo mejorando la economía de la población	Fortalecer a un 60 % de productores agropecuarios en el manejo de las cadenas productivas priorizadas al 2023.	Fortalecimiento del turismo mediante el rescate de tradiciones y costumbres que permitan el involucramiento de las nuevas generaciones en la parroquia Ilapo	Mejorar a un 15 % comerciantes formales e Informales su actividad productiva al 2023.	Se cumplió con la meta planificada.	Se fortalece la actividad productiva de turismo con aporte del GADP Ilapo y mediante gestión.	No priorizado
		Mejoramiento de la eficiencia y tecnología de la producción agropecuaria	Mejorar a 400 productores Agropecuarios en el manejo de las cadenas productivas Priorizadas al 2023.	Se cumplió un 50% de la meta planificada.	Se reformo, debido que hubo una reducción de presupuesto por parte del Ministerio de Finanzas y retraso en los depósitos de alícuotas al GADP Ilapo.	Priorizado
		Gestión para la implementación de centros agregadores de valor en la Producción agropecuaria.	Gestionar la implementación de 1 centro de valor mejorados al 2023.	No se ejecutó.	Se reformo, debido que hubo una reducción de presupuesto por parte del Ministerio de Finanzas y retraso en los depósitos de alícuotas al GADP Ilapo.	No priorizado
		Gestión de estudios de mercado para los productos promisorios de la parroquia Ilapo.	Elaborar un plan de negocios de los productos priorizados al 2023.	No se ejecutó.	Se reformo, debido que hubo una reducción de presupuesto por parte del Ministerio de Finanzas y retraso en los depósitos de alícuotas al GADP Ilapo.	No priorizado



**GOBIERNO AUTÓNOMO DESCENTRALIZADO PARROQUIAL RURAL ILAPO
GUANO – CHIMBORAZO**

COMPONENTE ASENTAMIENTOS HUMANOS QUE CONTIENE MOVILIDAD, ENERGIA Y TELECOMUNICACIONES

Fortalecer el desarrollo social, cultural y económico comunitario a través del mejoramiento del sistema vial y aprovechamiento de las tecnologías de información y comunicación	Mejorar a un 70 % de habitantes el desarrollo social, cultural y económico comunitario con el mejoramiento del sistema vial y aprovechamiento de tecnologías de información y comunicación al 2023	Gestión de Implementación de mantenimiento y mejoramiento vial parroquial.	Mejorar y mantener un 70 % de vías al 2023.	Se cumplió con la meta planificada.	Se tuvo en apoyo del GADPCH, GADM GUANO, GADP SANTA FE DE GALAN.	Priorizado
		Funcionamiento del Infocentro comunitario en la parroquia Ilapo.	Prestar a un 70 % de usuario el servicio del Infocentro comunitario al 2023.	Se cumplió con la meta planificada.	Mediante convenio interinstitucional entre GADP ILAPO Y MINTEL	

COMPONENTE POLÍTICO INSTITUCIONAL

Fortalecer institucionalidad del GAD parroquial prestando servicios eficientes y de calidad a la ciudadanía	Mejorar un 80 % la eficiencia y calidad del servicio del GAD parroquial al 2023	Funcionamiento de la Unidad de Planificación y proyectos del GAD parroquial de Ilapo.	Ejecutar, dar seguimiento y evaluar el 80 % de programas y proyectos del PDOT al 2023.	Se cumplió con la meta planificada.	Se dispuso de talento humano y operatividad del GAD Parroquial. Reducida asignación de presupuesto al GAD Parroquial de Ilapo.	Priorizado
---	---	---	--	-------------------------------------	--	------------

Fuente: GADP I, 2024.
Elaborado por: UP GADP Ilapo, 2024



GOBIERNO AUTÓNOMO DESCENTRALIZADO PARROQUIAL RURAL ILAPO GUANO – CHIMBORAZO

1.2. Revisión de competencias y facultades.

En la normativa legal vigente, nuestro nivel de gobierno ejercerá las siguientes competencias:

- a) Planificar junto con otras instituciones del sector público y actores de la sociedad el desarrollo parroquial y su correspondiente ordenamiento territorial, en coordinación con el gobierno cantonal y provincial en el marco de la interculturalidad y plurinacionalidad y el respeto a la diversidad;
- b) Planificar, construir y mantener la infraestructura física, los equipamientos y los espacios públicos de la parroquia, contenidos en los planes de desarrollo e incluidos en los presupuestos participativos anuales;
- c) Planificar y mantener, en coordinación con los gobiernos provinciales, la vialidad parroquial rural;
- d) Incentivar el desarrollo de actividades productivas comunitarias la preservación de la biodiversidad y la protección del ambiente;
- e) Gestionar, coordinar y administrar los servicios públicos que le sean delegados o descentralizados por otros niveles de gobierno;
- f) Promover la organización de los ciudadanos de las comunas, recintos y demás asentamientos rurales con el carácter de organizaciones territoriales de base;
- g) Gestionar la cooperación internacional para el cumplimiento de sus competencias; y,
- 8) Vigilar la ejecución de obras y la calidad de los servicios públicos.

1.3. Conformación del Equipo de trabajo

La actualización del Plan de Desarrollo y Ordenamiento Territorial de la Parroquia Rural de Ilapo 2023 – 2027, estará organizado con su equipo de trabajo integrado por el personal técnico del GAD y la unión compartida entre las autoridades y actores sociales representantes de organizaciones que conforman la parroquia.

1.4. Conformación del Consejo de Planificación Parroquial

Sr. Manuel Pacalla PRESIDENTE DEL GAD PARROQUIAL ILAPO
Tlgo. Dimas Núñez VOCAL DEL GAD PARROQUIAL ILAPO
Ing. Lidia Cuadrado TÉCNICA DEL GAD PARROQUIAL ILAPO
Sr. Milton Criollo REPRESENTANTE DE LAS INSTANCIAS DE PARTICIPACIÓN
Sra. Lucia Guapulema REPRESENTANTE DE LAS INSTANCIAS DE PARTICIPACIÓN
Sra. Julia Bonilla REPRESENTANTE DE LAS INSTANCIAS DE PARTICIPACIÓN



GOBIERNO AUTÓNOMO DESCENTRALIZADO PARROQUIAL RURAL ILAPO GUANO – CHIMBORAZO

1.5. Mapeo de Actores de la Parroquia Ilapo

Tabla 2. *Mapeo de actores.*

SECTOR	ACTOR	ACTIVIDADES QUE REALIZAN A NIVEL PARROQUIAL	RELACIÓN DEL ACTOR CON EL GAD PARROQUIAL (Alta, media, baja, nula)
GOBIERNO CENTRAL	Ministerio de Inclusión Económico y Social (MIES).	Acciones conjuntas permanentes.	Alta
	Ministerio del Interior (Tenencia Política).	Coordinación y ejecución de acciones conjuntas permanentes.	Alta
	Ministerio de Agricultura y Ganadería. (MAG).	Acuerdos-compromisos, coordinación y ejecución de acciones conjuntas permanentes y coyunturales en producción agropecuaria.	Alta
	Ministerio de Educación	Coordinación y ejecución de acciones conjuntas permanentes y coyunturales en el ámbito educativo.	Alta
	Ministerio de Defensa (Policía Nacional).	Acciones conjuntas permanentes y coyunturales en Seguridad ciudadana.	Medio
	Ministerio de Salud Pública	Acuerdos-compromisos, Coordinación y ejecución de acciones conjuntas y coyunturales respecto a salud.	Alta
	Banco de desarrollo Ban Ecuador	Financiamientos.	Medio
GAD	GADs Vecinos: Santa Fe de Galán, Valparaíso, San José de Chazo, La Providencia.	Apoyo y coordinación de acciones coyunturales.	Alta
	Cantoniales	Convenios interinstitucionales de cooperación, acciones conjuntas permanentes coyunturales y complementarias.	Alta
	Provinciales	Convenios interinstitucionales de cooperación, acciones conjuntas permanentes coyunturales y complementarias.	Alta
PRIVADAS	Cooperativa de transportes San Lucas	Servicio de transporte	Media
	ONGs Fundación Acción Andina	Firma de convenios, acciones conjuntas permanentes, coyunturales y complementarias.	Alto
	Entidades financieras (Coac Riobamba- Coac Chibuleo)	Accesos a créditos	Bajo
SOCIEDAD CIVIL	Organizaciones sociales	Asociación de Productores Agropecuarios.	Alto
	Barrios y comunidades de la Parroquia	Actividades de organizaciones de apoyo a servicios comunitarios.	Alto
	Juntas del campesinado	Seguridad ciudadana.	Medio
	Liga deportiva parroquial	Actividades socio culturales y deportivas.	Alto
	Juntas administradoras de agua	Administración de agua	Medio
RELIGIOSAS	Parroquia eclesiástica San Lucas de Ilapo	Actividades religiosas	Medio

Fuente: GADP I, 2024.

Elaborado por: UP GADP Ilapo, 2024



GOBIERNO AUTÓNOMO DESCENTRALIZADO PARROQUIAL RURAL ILAPO GUANO – CHIMBORAZO

2. DIAGNOSTICO

Esta sección se refiere el diagnostico a nivel parroquial, permitiendo determinar la situación actual de la parroquia tal forma que pueda identificar sus potencialidades y deficiencias para definir la propuesta y modelo de gestión enmarcados en un desarrollo sostenible.

2.1. Caracterización general de la parroquia Ilapo

2.1.1. Datos Generales de la parroquia Ilapo

La parroquia Ilapo tiene las siguientes características generales:

Tabla 3. *Características generales de la parroquia Ilapo.*

CARACTERISTICA	DESCRIPCION
Nombre	Provincia Chimborazo, cantón Guano, Parroquia Ilapo
Fecha de creación de la parroquia	29 de mayo del 1861
Localización	Se localiza en la región Sierra Centro del Ecuador, al noreste de la cabecera cantonal de Guano, en la cordillera del Igualata, a 12 Km aproximadamente desde la misma.
Límites	Norte: Santa Fe de Galán. Sur: La Matriz de Guano y Valparaíso. Este: San José de Chazo y La Providencia. Oeste: Valparaíso
Extensión	Según Información oficial 33, 12 Km ² Según ordenanzas 35,81 Km ² que define los límites entre las parroquias Ilapo, Santa Fe de Galán, San José de Chazo.
Población	1156 habitantes (INEC 2022)
Densidad Poblacional	32,28 hab/Km ²

Fuente: GADP I, 2024.

Elaborado por: UP GADP Ilapo, 2024

La parroquia rural de Ilapo, se caracteriza por ser eminentemente agropecuaria, la principal fuente de ingresos económicos de las familias es la ganadería como rubro principal de generación de ingresos económicos es la producción del leche y la agricultura, en estos últimos años se ha venido fortaleciendo el turismo con la promoción y difusión del patrimonio cultural intangible mediante la ejecución de eventos culturales muy tradicionales y típicos de nuestra región, actividades que atrae a propios y visitantes hay una masiva concurrencia tanto de participantes, espectadores, ganaderos, chagras y artesanos de todo el Cantón y otros lugares aledañas, permitiendo como una alternativa de desarrollo y reactivación económica local temporal.

Respecto a límites interparroquiales, tienen problemas aun no resueltos, puesto que al momento de la creación de las parroquias nuevas San José de Chazo y Santa Fe de Galán, no hubo una



GOBIERNO AUTÓNOMO DESCENTRALIZADO PARROQUIAL RURAL ILAPO GUANO – CHIMBORAZO

socialización y los límites ubicaron por donde no corresponde, acción que generó división de las comunidades Saguazo la Unión, Saguazo Cruz de Mayo, Chipza, San Patricio de Pusniag y Pusniag la Victoria.

Viendo estos conflictos las autoridades en su momento, realizaron los trámites pertinentes, cumpliendo el mandato constitucional, el Registro Oficial N° 934 del martes 16 de abril del 2013. Art. 1.- **Ámbito de aplicación y objeto.**- La presente ley se aplica en todo el territorio nacional y tiene por objeto establecer normas claras y adecuadas que permitan fijar de manera precisa y definitiva los límites territoriales internos a través de: a) Procedimientos opcionales de solución de conflictos que pongan fin a las controversias existentes o que pudieren existir; b) La ratificación de los límites preexistentes que cuentan con sustento jurídico, técnico y social respecto de los cuales no existe controversia.

En este contexto desde septiembre del 2010, se trabajó en la resolución y arreglo de límites tomando en consideración la pertenencia cultural e histórica de sus pobladores, los mismos que fueron levantados con autoridades de cada GADPR, representantes de las comunidades que conocen el territorio, revisado la información cartográfica respectiva y considerando la información base del Instituto Geográfico Militar (IGM), reconocimiento en campo mediante recorridos con los moradores de cada sector y el apoyo técnico de la CONALI, se procedió a graficar los puntos en base a los accidentes geográficos naturales y antrópicos del sector, teniéndose como resultado de este largo proceso la **Ordenanza que definen los límites territoriales entre las parroquias rurales Santa Fe De Galán, San José De Chazo E Ilapo** quien fue aprobada el 02 de julio del 2013, pero no es llevada a registro oficial por parte de la institución competente. Por tal motivo con fecha 13 de abril del 2015, las autoridades electivas de esa fecha aprueban la **Ordenanza que define los límites territoriales de las parroquias rurales del cantón Guano**, en el Art 16. Consta la “*Definición de límite territorial de la ordenanza que define los límites territoriales entre las parroquias rurales de Santa Fe de Galán, San José de Chazo e Ilapo*”.

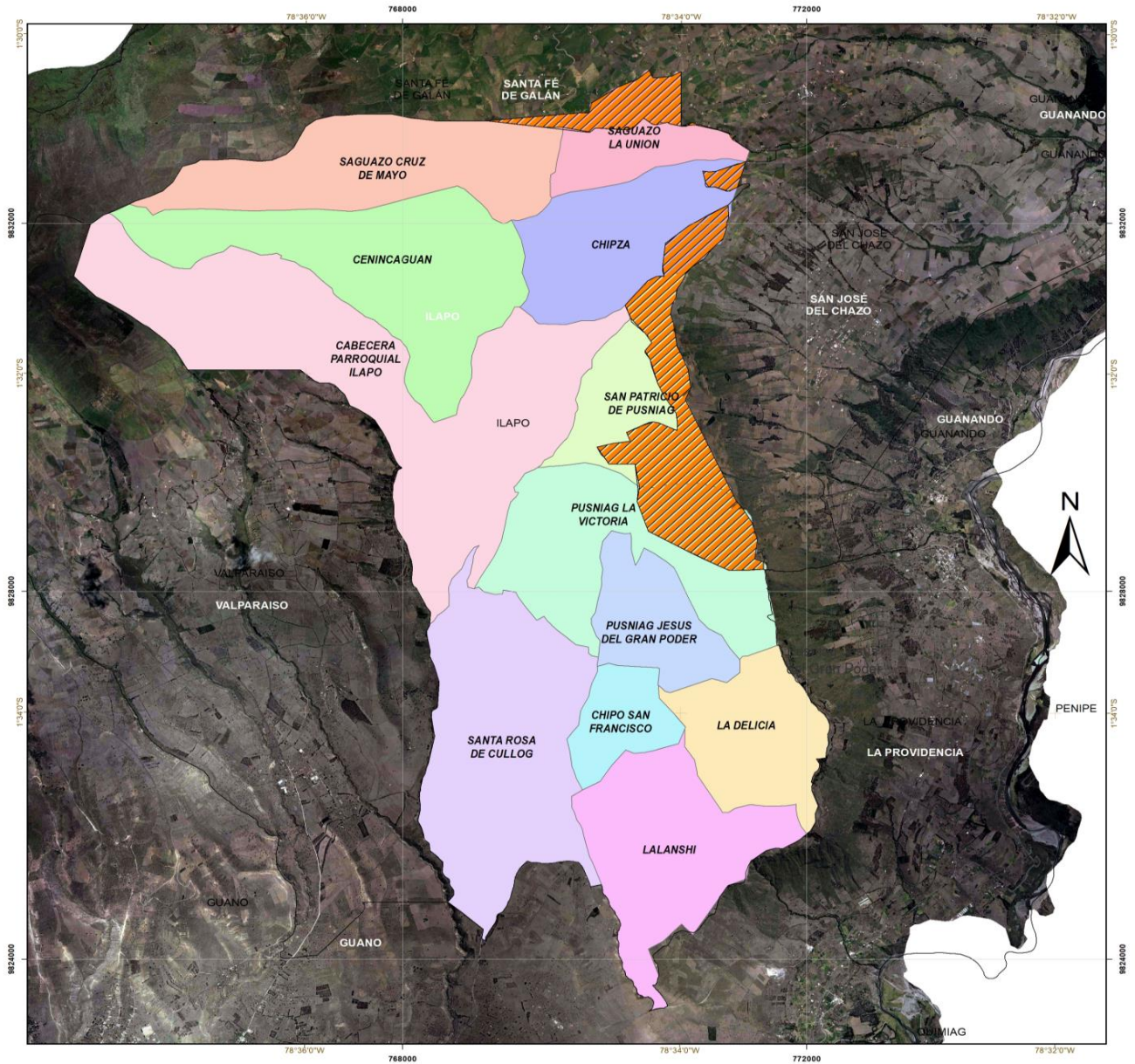
Con fecha 31 de marzo del 2022, mediante oficio Nro. MDG-VDG-SDI-2022-0161-0, el ministerio de Gobierno emite la Notificación sobre el informe técnico razonados de delimitación territorial de las zonas de conflicto, pero en el mismo no consta la información de la ordenanza que definen los límites territoriales entre las parroquias rurales **Santa Fe de Galán, San José de Chazo e Ilapo**, por tal motivo con fecha 6 de septiembre del 2023, el GAD Parroquial de Ilapo, solicita a la comisión de límites del GAD Municipal de Guano, se realicen los trámites pertinentes para que dicha ordenanza se publique en el registro oficial para que sea información oficial, que conste en el catastro a nivel nacional y en los sistemas que amerite, en vista que sigue constando los límites anteriores en las páginas oficiales.

Para continuar con el proceso el 17 de abril del 2024, la comisión de límites del GAD M Guano, técnicos del Ministerio de Gobierno, presidentes, vocales y técnicos de los Gad Parroquiales de Ilapo, San José de Chazo y Santa Fe de Galán, equipo consultor de elaboración del PDOT Cantonal de Guano, realizó la socialización del procedimiento a seguir para la modificación de límites territoriales interparroquiales que aún no han sido resueltos.



GOBIERNO AUTÓNOMO DESCENTRALIZADO PARROQUIAL RURAL ILAPO GUANO – CHIMBORAZO

Mapa 1. *Delimitación Geográfica y político-administrativa de la parroquia Ilapo.*



<p>LEYENDA</p> <p> DIVISION_POLITICA_CONFLICTOS_LIMITES</p> <p>Comunidades</p> <p> <all other values></p> <p>DPA_DESCOM</p> <p> CABECERA PARROQUIAL ILAPO</p> <p> CENINCAGUAN</p> <p> CHIPO SAN FRANCISCO</p> <p> CHIPZA</p> <p> LA DELICIA</p> <p> LALANSHI</p> <p> PUSNIAG JESUS DEL GRAN PODER</p> <p> PUSNIAG LA VICTORIA</p> <p> SAGUAZO CRUZ DE MAYO</p> <p> SAGUAZO LA UNION</p> <p> SAN PATRICIO DE PUSNIAG</p> <p> SANTA ROSA DE CULLOG</p>	<p>MAPA DE UBICACIÓN RESPECTO A LA PROVINCIA DE CHIMBORAZO</p>	<p>ESPECIFICACIONES</p> <p>750 375 0 750 1.500 2.250 3.000 m.</p> <p>Sistema de Coordenadas: WGS 1984 UTM Zone 17S Proyección: Transverse Mercator Datum: WGS 1984</p>												
<table border="1"> <tr> <td colspan="3" style="text-align: center;"> GOBIERNO AUTÓNOMO DESCENTRALIZADO PARROQUIAL RURAL DE ILAPO </td> </tr> <tr> <td colspan="3" style="text-align: center;"> MAPA DELIMITACION GEOGRAFICA POLITICA Y ADMINISTRATIVA DE LA PARROQUIA ILAPO </td> </tr> <tr> <td> Fuente: Cartografía Base Escala 1:5.000 IGM Límites Parroquiales CADPPI 2019 Programa Urbano JOSEMI_3TUR_VIA </td> <td> Escala: 1:40.000 </td> <td> Código: 060752 </td> </tr> <tr> <td> Elaborado por: Ing. Lidia Cuadrado TÉCNICA UP-GADP ILAPO </td> <td> Fecha: Junio 2024 </td> <td> Archivo digital: 060752_ILAPO.mxd </td> </tr> </table>			 GOBIERNO AUTÓNOMO DESCENTRALIZADO PARROQUIAL RURAL DE ILAPO			MAPA DELIMITACION GEOGRAFICA POLITICA Y ADMINISTRATIVA DE LA PARROQUIA ILAPO			Fuente: Cartografía Base Escala 1:5.000 IGM Límites Parroquiales CADPPI 2019 Programa Urbano JOSEMI_3TUR_VIA	Escala: 1:40.000	Código: 060752	Elaborado por: Ing. Lidia Cuadrado TÉCNICA UP-GADP ILAPO	Fecha: Junio 2024	Archivo digital: 060752_ILAPO.mxd
 GOBIERNO AUTÓNOMO DESCENTRALIZADO PARROQUIAL RURAL DE ILAPO														
MAPA DELIMITACION GEOGRAFICA POLITICA Y ADMINISTRATIVA DE LA PARROQUIA ILAPO														
Fuente: Cartografía Base Escala 1:5.000 IGM Límites Parroquiales CADPPI 2019 Programa Urbano JOSEMI_3TUR_VIA	Escala: 1:40.000	Código: 060752												
Elaborado por: Ing. Lidia Cuadrado TÉCNICA UP-GADP ILAPO	Fecha: Junio 2024	Archivo digital: 060752_ILAPO.mxd												

Fuente: Cartografía IGM; Límites parroquiales GADPI 2024.
Elaboración: UP-GADP ILAPO, 2024



GOBIERNO AUTÓNOMO DESCENTRALIZADO PARROQUIAL RURAL ILAPO GUANO – CHIMBORAZO

2.1.2. *Reseña Histórica de la parroquia Ilapo*

No se puede asegurar la fecha exacta de la fundación de la Parroquia Ilapo, pues no existen datos archivados ni registros históricos; sin embargo, se han realizado varias investigaciones, obteniendo los siguientes datos:

Por el año de 1534 el español Juan Clavijo y Aranda, primo del corregidor de la Ciudad de Riobamba, viene desde Quito y en su paso funda diferentes parroquias como Pillaro, Patate, Pelileo, Quero y Tisaleo en la provincia de Tungurahua e Ilapo y Guano en la provincia de Chimborazo.

Juan Clavijo y Aranda sabía que para fundar un pueblo era necesaria la existencia de fuentes de agua; entonces comprobó que en este lugar sí existían, por lo que procedió a la fundación de la parroquia precisamente en el sector donde habitaba una cultura o tribu llamada “LOS APOS”, quienes tenían un lugar o templo dedicado a la adoración a sus Dioses, el Sol y la Luna; de aquí proviene el nombre de Ilapo que se dio a la parroquia.

Con el transcurso del tiempo, este pueblo fue creciendo hasta que, según la Ley de División Territorial, expedida por la Convención Nacional del 29 de mayo del 1861, sancionada por el Ejecutivo el mismo día, y publicada en el Folleto de 1861, se crea la parroquia de Ilapo del Cantón Guano, de la provincia de Chimborazo.

Ilapo es uno de los pueblos que formaron parte de la cultura Puruhá que pasó luego a la dominación incaica y española. En 1569 aparece como encomienda de Martín de Mondragón su cacique Miguel de Arraizana, interviene en la escritura que otorgan los caciques para el establecimiento del convento Franciscano de Guano. Uno de los principales caciques de la región de Guano fue Don Marcos Cambal.

Según Haro Alvear, era cacique de Coiche señor de Guano y conquistador de Ilapo.

El mismo autor dice que se enterraron en el presbiterio de la iglesia de la Asunción los cadáveres del Regulo Cambal y de su familia.

También habla de un Testamento (sin precisar fecha ni fuente documental) de este señor Cambal, del que afirma que es “El verdadero y principal fundador de la actual población de Guano por haber obsequiado el valle de su dominio para la fundación española, en 1575”.

Pero en su escrito presentado y firmado por el cacique el 15 de julio 1586 (archivo de la CCE en Riobamba), Cambal no dice nada sobre donación del valle; afirma que “cuando nos poblaron el pueblo de Guano me dijeron dos solares de Tierra para hacer casa de mi morada” ... allí las hice y Gates más cantidad de noventa pesos hice una casa muy buena... “en su narración, habla de que luego...”, nos mandaron devolviésemos hacer el pueblo de la dicha mi tierra de Ilapo).



GOBIERNO AUTÓNOMO DESCENTRALIZADO PARROQUIAL RURAL ILAPO GUANO – CHIMBORAZO

Las casas que dejó construidas en Guano fueron ocupadas luego para un obraje de comunidad que habían hecho otros caciques Sancho Lema, Juan Bueno de Galarza, Marco Navarro y Juan Lata, en 1582. Cambal reclamó por ello ante el cabildo de Riobamba y pidió que le pagaran por la ocupación de su casa o que le admitieran como socio del Obraje. Por este documento se deduce que el pueblo de Ilapo fue establecido antes de 1582 por el Cacique Marcos Cambal, inmediatamente después de la fundación de Guano. En documentos de 1581 se menciona ya a Ilapo como doctrina de los Franciscanos.

Cuando se hace la descripción de los pueblos del corregimiento de Riobamba en 1606, Ilapo aparece como doctrina con Fraile, 1073 indios pobres a mando del mismo cacique Camba y de un gobernador Gonzalo Tunnig; estaban repartidos en dos encomiendas de Juan López de Galarza de y Pascualas de la Calle, mujer de Luis de Cabrera, que son los mismos encomenderos de Guano y de otros pueblos de la región.

La iglesia era pobre, construida de adobe con cubierta de paja y retablo de lienzo, y servidora por indios cantores y trompetas. Las tierras producían cabuya, papas en abundancia y maíz en poca cantidad.

El terremoto del 20 de junio de 1698 afectó a la población, se derrumbó el templo que para entonces ya era de cal y canto. Desde fines del siglo XVII y durante el XVIII empezaron a establecerse familias españolas en el lugar.

Las haciendas de Sabañac y de Igualata, de propiedad de las familias Dávalos y Maldonado, se dedicaron a la cría de ganado, particularmente ovejuno, que fue en continuo crecimiento. La lana abastecía las fábricas textiles que existían en Guano.

El obraje del Duque de Uceda instaló en Ilapo un Galpón, que fue abandonado hacia 1750. También tuvieron una hacienda en este territorio los Jesuitas, hasta su expulsión en 1767.

Ilapo conjuntamente con Calpi y Guano pasaron a constituir la Encomienda de las Monjas Bernardas del Sacramento, de la villa de Madrid; entre 1728 y 1733, es administrador de esta Encomienda don Julián Mancheno y Ayala, esposo de doña Rosa Maldonado Sotomayor.

En 1742, se habla de D. Miguel de Arguelles, Encomendero de Guano, Ilapo y San Luis. Los Franciscanos estuvieron hasta diciembre de 1753. A partir de entonces fue atendida la parroquia por curas seculares.

El primero de ellos fue el Dr. Juan Antonio Frías. El Jesuita P. Mariano Cicala al descubrir la comarca de Riobamba trae esta información: “La primera comora es la confina con el territorio de Ambato y tiene los nombres de Sabañac, Ilapo y Guanando. Su longitud es de 9 leguas y su latitud un poco menos de 12 leguas.

La parte superior y alta llamada Sabañac, y toda ella, es un conjunto de llanuras, colinas, estribaciones y montes muy altos encadenados a manera de una cordillera. Todas esas llanuras,



GOBIERNO AUTÓNOMO DESCENTRALIZADO PARROQUIAL RURAL ILAPO GUANO – CHIMBORAZO

faldas y montañas de abundante agua y pasto para ganado bovino y ovino muy bien Cebados y solamente acá y allá, en este en aquel punto se ven algunas manchas de arbustos, selva o pequeños bosques, todo lo demás es pequeños bosques, todo lo demás es paja de páramo.

El clima de dicha región es muy frío porque está todo dominado por el monte Tungurahua distante en línea recta apenas una tercera parte de una milla, y hasta parece que se le alcanza con las manos. Hay en esta comarca cerca de 60.000 cabezas de ganado ovino de lana finísima y de muy buena calidad.

Los terrenos, de tierra muy negra, son muy fértiles para sembrar cebada y papa; existen muchísimos lobos feroces de gran corpulencia; y todos estos breñales de paja y hierba están muy poblados de conejos, así como en los matorrales, selva y pequeños bosques abundan las aves como palomas salvajes, etc. Pero sobre todo perdices.

En los muchos pequeños lagos, que allí hay, nadan innumerables patos de diversas clases. Después de 5 leguas de pampa y bajas colinas, se comienza a descender por otras 5 leguas y casi a la tercera parte de la bajada, está el caserío llamado Ilapo. Hasta hace 10 años ha sido curato de padres Franciscanos, pero ahora es de un sacerdote secular.

Está poblado por indígenas será de 30 a 40 casuchas con los techos de paja de páramo. La renta del curato llega apenas 900 escudos: las primacías son pocas y su extensión es también bastante limitada.

El clima es mucho menos rígido que Sabañac; es una región de pendientes abruptas y montes elevados. Los terrenos son muy fértiles y los sembríos de cebada y trigo crecen desmesuradamente espesos y altos, con largas y gruesas espigas. Se cosechan en gran cantidad papas, ocas, quinua, arvejas y otros granos. Hay innumerables perdices.

Desde Ilapo se tiene una vista maravillosa de todo el gran valle denominado Guaslan, las cordilleras nevadas, el volcán Macas y el monte altísimo comúnmente llamado el Páramo de Azuay, vecino de la ciudad de Cuenca; y luego todas las tierras, pueblos, aldeas, haciendas, casa de campo, huertas, florestas, ríos y tantas colinas, estribaciones y faldas de monte, sembradas de cebada, trigo, papas etc., todo tan hermoso y halagüeño a la vista.

Desde el caserío de Ilapo hacia abajo, hasta la orilla del río llamado ELEN son terrenos muy arenosos, de arena suelta y rápida, a propósito, para sembrar maíz y frejol. Desde Ilapo hasta Elenes es toda bajada, con la sola diferencia de por espacio de lengua y media la bajada es pendiente y escarpada, el resto es una bajada suave y nada difícil.

Volviendo a la llanura de Sabañac desde su límite y borde se extiende una pendiente casi vertical de 5 leguas cubierta de un bosque densísimo y umbroso hasta la orilla del gran río llamado Chambo, donde el clima se torna maravillosamente tibio y saludable, se disfruta con indecible placer.



GOBIERNO AUTÓNOMO DESCENTRALIZADO PARROQUIAL RURAL ILAPO GUANO – CHIMBORAZO

El altísimo monte Tungurahua, pues se le ve desde allí escueto, limpio y claro, sin que se interponga otros montes, colinas o pendientes, pues se lo ve levantarse desde la misma orilla del río hasta las nubes; desde allí puede apreciarse claramente la desmesurada elevación”.

En el terremoto del 4 de febrero de 1797, el informe del presidente Muñoz de Guzmán menciona junto a los muertos de Cubijés y de Ilapo: 5 blancos, mestizos y 12 indios”.

En septiembre de 1799 según Juan Francisco Torres, José Alcocer, alcalde y protector de naturales de Ilapo, concurre a Tapi con los indios del pueblo para colaborar con el traslado de las pertenencias de los caballeros de Riobamba y con trazo de las casas de la nueva villa que hacían Antonio José Lizarzaburu, Cayetano Cárdenas y Eugenio Valencia.

El 15 de diciembre de 1813. Mariano Espinoza fue nombrado el lector del pueblo para nombrar el primer “CABILDO CONSTITUCIONAL” de Riobamba (Juan Francisco Torres menciona a Fray Espinoza de los Monteros que realizó un censo en 1833).

Otro dato que consigna Torres, sin aportar fuente, es el de que Javier Espinoza, nacido en Ilapo, estuvo en la declaración de la independencia de Riobamba el 11 de noviembre de 1820.

En el empadronamiento hecho por Ambrosio Dávalos a fines de marzo de 1827, en Ilapo hay 300 hombres, 350 mujeres; total 650 personas, se aclara que el lugar es sumamente frío y mal situado. Los habitantes del pueblo apoyaron a los de Guano en las gestiones para conseguir que se efectivice la cantonización.

En la segunda mitad del siglo XIX se destacaron dos párrocos que trabajaron en el mejoramiento de la iglesia y la casa parroquial; sus nombres son Rafael Sánchez y Cesar Ortiz. El autor de la monografía aporta como anécdota que, hacia 1870 García Moreno, al pasar alguna vez por Ilapo, nombró como profesor, que no lo había, a un joven de apellido Solórzano con el sueldo de 4 pesos.

En 1886, una erupción del Tungurahua provocó 24 horas de oscuridad en el pueblo. Fue causa de hambre y de migración de los pobladores, porque la ceniza destruyó los campos cultivados.

Un movimiento sísmico de alguna intensidad, en 1911, causó algunos destrozos en las casas. (Dato de Juan Francisco Torres).

2.1.3. Símbolos oficiales de la parroquia Ilapo

Los símbolos parroquiales con los que cuenta, son:

- ✓ La bandera.
- ✓ El escudo
- ✓ El himno a la parroquia Ilapo.



GOBIERNO AUTÓNOMO DESCENTRALIZADO PARROQUIAL RURAL ILAPO GUANO – CHIMBORAZO

Bandera

Esta conformado por tres colores como son el Amarillo, Blanco y Verde, los mismos que tienen como significado:


- ✚ **Amarillo.-** significa la riqueza y cosecha de la producción de las tierras.
- ✚ **Verde:** simboliza a la vegetación que tiene nuestra parroquia.
- ✚ **Blaco:** representa a las personas de nuestra parroquia. Como gente amigable, solidaria y de paz.



Escudo

Está conformado por:

- ✚ **Flor de papa** se encuentra en la cúspide del escudo como un identificativo de la parroquia Ilapo como la mayor productora de este producto a nivel nacional.
- ✚ **El nevado** que miramos es nuestro majestuoso Chimborazo ya que somos parte de la provincia que lleva su mismo nombre, también se hace referencia ya que nuestra parroquia es un mirador natural, donde se observa el Volcán Tungurahua y los Altares
- ✚ **Franja de trece estrellas** son cada una de las comunidades que pertenecen a la Parroquia.
- ✚ **Patrono “San Lucas”**, se encuentra en la parte inferior izquierda el evangelista donde demostramos el festejo a nuestro Patrono con las populares corridas de Toros de Pueblo.
- ✚ Al lado inferior derecho se subdivide en dos partes, arriba podemos apreciar al agricultor en la labranza de la tierra y en la parte inferior pone de manifiesto la ganadería que son Actividades de Producción de nuestra Parroquia.





GOBIERNO AUTÓNOMO DESCENTRALIZADO PARROQUIAL RURAL ILAPO GUANO – CHIMBORAZO

Himno a la parroquia Ilapo

Letra: Lic. Franklin Coba

Música: Máster Pedro Llangarí

CORO

En la cumbre del mirador de los volcanes,
soplan vientos de libertad y honor;
es Ilapo de míticos paisajes,
campo fértil para el labrador.

I ESTROFA

San Lucas enaltece tu historia,
con doctrina de los franciscanos;
solares de tierra llenos de gloria,
altivos, valientes y soberanos.

II ESTROFA

Día a día erigimos tu grandeza
¡Oh ¡Ilapo pueblo encantado;
es un orgullo gritar con fuerza,
bella tierra de la siembra y el arado.

III ESTROFA

Colinas, paramos y escarpadas,
Donde nacen las fuentes de agua;
calles, casas y esperanzas remozadas,
sobre las cenizas del temible Tungurahua.

IV ESTROFA

Somos raza Puruhá, la inmortal,
decorada con laureles de victoria;
luz brillante y magia sideral,
Oh ¡Ilapo, paraíso terrenal.



**GOBIERNO AUTÓNOMO DESCENTRALIZADO PARROQUIAL RURAL ILAPO
GUANO – CHIMBORAZO**

2.2. Análisis por sistemas.

2.2.1. Sistema Físico Ambiental

2.2.1.1. Recursos naturales renovables

Según inventario de recursos hídricos del HGAD Provincial de Chimborazo, Ilapo cuenta con las vertientes del Machay y Chinipamba, nacen en la micro cuenca del Chocón, Sub cuenca del río Chambo, en el sistema del Pastaza en la cuenca del río Pastaza estas vertientes política y administrativamente pertenecen a la parroquia Ilapo, Cantón Guano, Provincia de Chimborazo, esta zona de recarga hídrica tiene una extensión aproximada de 232.08 ha. En la quebrada Machay, se encuentran las fuentes agua de consumo humano para las Regionales: Ilapo-Chingazo, Los Pusniag, Valparaíso, Santa Rosa de Cullog-San Vicente-San Gerónimo y San José de Chocón, las cuales se detallan a continuación:

Tabla 4. *Conformación de las regionales de agua de consumo humano de la parroquia Ilapo.*

No.	1. REGIONAL ILAPO-CHINGAZOS	No. USUARIOS
1	Cenincaguan	780
2	Cabecera Parroquial de Ilapo	
3	Chipo San Francisco	
4	Barrio San Lucas	
5	La Delicia	
6	Lalanshi	
7	La Dolorosa	
8	Chingazo Alto	
9	Chingazo Bajo	
No.	2. REGIONAL LOS PUSNIAGS	
1	San Patricio de Pusniag	123
2	Pusniag la Victoria	
3	Pusniag Jesús del Gran Poder.	
No.	3. REGIONAL SANTA ROSA SAN VICENTE-SAN GERONIMOS	
1	Santa Rosa de Cullog	73
2	San Vicente	
3	San Gerónimo	
No.	4. REGIONAL CHOCON	
1	San José de Chocón	90
No.	5. REGIONAL VALPARAISO	
1	Valparaíso	116
2	San Nicolás	
TOTAL, USUARIOS		1962

Fuente: Datos recopilados de Junta Administradora de Agua 2024.

Elaboración: UP-GADP ILAPO, 2024

La calidad del agua es monitoreo por la Dirección de Gestión de Servicios públicos Laboratorio GADM Guano.



GOBIERNO AUTÓNOMO DESCENTRALIZADO PARROQUIAL RURAL ILAPO GUANO - CHIMBORAZO

Tabla 5. *Reporte de la calidad del agua de consumo humano de la parroquia Ilapo.*

PARÁMETROS	UNIDAD	LÍMITE PERMISIBLE		RESULTADOS															
		INEN1108	TUSMA	REGIONAL ILAPO-CHINGAZO						REGIONAL SAN JOSE DE CHOCON			REGIONAL SANTA ROSA DE CULLOG - SAN GERONIMO					REGIONAL VALPARAISO	
				Vertiente Mechay 1	Vertiente Mechay 2	Vertiente Cotopogyo	Tanque de recolección vertiente cotopogyo	Tanque de distribución de Ilapo	Vertiente Mechay	Tanque de recolección	Tanque de distribución	Tanque de recolección de vertiente 1	Vertiente 2	Tanque de captación vertientes 2 y 3	Tanques de repartición para comunidades	Tanque de Distribución	Tanque de captación vertiente	Tanque de distribución	
CARACTERISTICAS FÍSICAS																			
pH	Unidades de pH	6,5 - 8	6 - 9	5,97	5,77	5,98	6,04	6,2	6,14	6,09	6,21	5,93	6,09	6,17	6,51	6,84	6,87	6,33	
Color	Pt-Co	15	75	5	5	5	5	5	5	5	5	5	5	5	5	5	5	5	
Turbiedad	NTU	5	100	0,13	0,15	0,14	0,14	0,14	0,16	0,25	0,21	0,28	0,27	0,24	0,36	0,27	0,52	0,39	
Temperatura del Agua	°C			18	18,1	18	18,1	18	20,9	21,5	21,9	22	22,1	22,2	22,3	22,4	22,4	22,5	
Solidos Totales Disueltos	mg/L			112,8	111,2	135	126	111,8	130,4	136,1	134	109,2	109	110	110,9	115,5	98,7	98,4	
Conductividad	µS/cm			236	233	281	264	235	268	280	280	229	229	231	233	234	207,4	206,9	
CARACTERISTICAS QUIMICAS																			
Hierro total	mg/L		1		0,02	0,04	0,01	0,02	0,03	0,02	0,03	0,01	0,01	0,02	0,04	0,04	0,03	0,02	
Manganeso	mg/L				0,006	0	0,006	0,008	0,005	0,01	0,01	0,07	0,01	0,005	0,006	0,006	0,005	0,003	
Nitrógeno Amoniacal	mg/L				0,02	0,04	0,03	0,03	0,03	0,03	0,03	0,02	0,02	0,02	0,03	0,02	0,02	0,03	
Nitratos (NO3)	mg/L	50,0	50		1,7	3,4	2,9	1,7	2,7	2,4	2,7	1,5	1,3	1,4	1,5	1,2	0,7	1,2	
Nitratos (NO2)	mg/L	3,0	0,2						0,006	0,015	0,003	0,007	0,007	0,008	0,004	0,005	0,007	0,01	
Sulfatos	mg/L		500		5	7	6	7	10	11	9	2	5	7	5	3	6	6	
Fluoruro	mg/L	1,5	1,5		0,31	0,5	0,37	0,34	0,52	0,50	0,50	0,37	0,29	0,33	0,36	0,39	0,51	0,47	
Fosfatos	mg/L																		
Cloro libre residual	mg/L	0,3-1,5						0,00			0,600					1,00			
Aluminio	mg/L				0,064	0,09	0,095	0,082	0,019	0,025	0,01	0,020	0,023	0,018	0,025	0,021	0,028	0,034	
Cobre	mg/L	2	2		0,03	0,03	0,01	0,01	0,00	0,00	0,02	0,03	0,00	0,010	0,01		0,02	0,03	
Dureza total	mg/L				119,7	120	119,7	102,6	119,7	136,8	119,7	119,7	137	119,7	136,8	153,9	119,7	136,8	
Cromo total	mg/L	0,05			0,01	0,01	0,01	0,01	0,01	0,01	0,01	0	0,01	0			0,01	0,01	
Cromo hexavalente	mg/L		0,05		0,019	0,03	0,015	0,021	0,02	0,018	0,02	0,022	0,02	0,02	0,022	0,02	0,026	0,022	
Cobalto	mg/L				0,008	0,01	0,000	0,006	0,000	0,000									
Níquel	mg/L	0,07			0,001	0,01	0,000	0,001	0,000	0,000									
Demanda química del Oxígeno (DQO)	mg/L		4																
ANALISIS MICROBIOLÓGICO																			
Coliformes totales	UFC/100ml	Ausencia		28	20	40	46	74	46	204	0	40	52	68	110	0	188	174	
Coliformes fecales	UFC/100ml	Ausencia		0	0	0	0	0	0	0	0	0	0	0	0	0	0	0	

Fuente: Dirección de Gestión de Servicios públicos Laboratorio GADM Guano 2024.

Elaboración: UP-GADP ILAPO, 2024



GOBIERNO AUTÓNOMO DESCENTRALIZADO PARROQUIAL RURAL ILAPO GUANO – CHIMBORAZO

Se puede apreciar que las características físicas del agua muestran los resultados tanto en los tanques de captación y distribución de todos los regionales presentan indicadores que están dentro de los parámetros normales.

En cuanto a las características químicas del agua de consumo humano de los tanques de captación y distribución de los regionales de agua del Machay reportan indicaremos dentro del rango normal.

Mientras que en el análisis microbiológicos se encuentra la presencia de coliformes totales en los tanques de captación y distribución de las regionales Ilapo-Chingazo, Regional Valparaíso y Tanques de captación de Regional Santa Rosa de Cullog-San Gerónimo y Regional de Chocón y solo en dos tanques de distribución de las regionales de Santa Rosa de Cullog-San Gerónimo y Regional San José de Chocón no hay presencia de coliformes totales.

Estos resultados son preocupantes puesto que es urgente y necesario realizar un adecuado manejo de cada sistema de agua para mejorar su calidad ya que estos resultados muestran que afecta directamente en la salud de las personas.

Las vertientes de Machay se encuentran legalmente con sentencias a favor de las juntas administradoras, está administrada por la Regional Ilapo-Chingazo.

Tabla 6. *Matriz de análisis del agua de consumo humano de la vertiente de Machay.*

Nombre de la Junta Administradora de Agua	Sistema de agua potable	Nombre de la vertiente	Caudal método de análisis directo Caudalímetro L/seg	Longitud del sistema Km.	N° de Usuarios	Forma de Impulsión del Sistema	Autorización de Uso y Aprovechamiento	Nombramientos, sentencia, catastro	Estatutos y Reglamentos	Estado captaciones	Reservorios	Estado de las Tuberías de conducción principal	Análisis Microbiológico	Tipo de tratamiento	Tarifa SENAGUA (5 l/s)	Tarifa mantenimiento (USD)	Plan de mejora ARCA
Regional Ilapo-Chingazo	Agua Entubada para uso domes tico	Machay	7,33	48,07	1962	gravedad	si	si	si	si	si	Bueno	si	Cloración	0	2,50	no

Fuente: Datos recopilados de Junta Administradora de Agua 2024.

Elaboración: UP-GADP ILAPO, 2024



GOBIERNO AUTÓNOMO DESCENTRALIZADO PARROQUIAL RURAL ILAPO GUANO – CHIMBORAZO

La vertiente del Machay, se establece un caudal de 5,52 L/seg, mismo que abastecen de líquido vital agua entubada a 1692 familia, la longitud de sistema es de 48,07 Km, se encuentra administrada por la Regional Ilapo-Chingazo.

Las vertientes de Chinipamba, se encuentran legalmente concesionados con sentencias de agua para riego parcelario y abrevaderos a favor de las juntas administradoras de agua Regional Los Pusniag y la Junta de Riego de la comunidad Santa Rosa de Cullog.

Se encuentra administrada por la Regional Los Pusniag.

Tabla 7. *Matriz de análisis del agua de vertiente de Chinipamba.*

<i>Nombre de la Junta de Riego</i>	<i>Sistema de riego</i>	<i>Caudal L/seg</i>	<i>Forma de impulsión del sistema</i>	<i>Longitud del sistema Km.</i>	<i>Superficie regada Ha.</i>	<i>N° de Usuarios</i>	<i>Sentencia</i>	<i>Autorización de Uso y Aprovechamiento</i>	<i>Nombramiento</i>	<i>Estatutos y Reglamentos</i>	<i>Estado captaciones</i>	<i>Reservorios</i>	<i>Canales de conducción principal</i>	<i>Canales secundarios y terciarios</i>	<i>Forma de distribución</i>	<i>Pago de Tarifa SENAGUA</i>	<i>Pago Tarifa para Mantenimiento \$/ mes</i>
Regional los Pusniag Junta de riego de la comunidad Santa Rosa de Cullog	Riego parcelario	1,65	Por gravedad	13,6	18	139	si	si	si	si	Bueno	si	si	si	Ramales	0	2

Fuente: Junta Administradora de Agua, 2023.

Elaboración: UP-GADP ILAPO, 2024

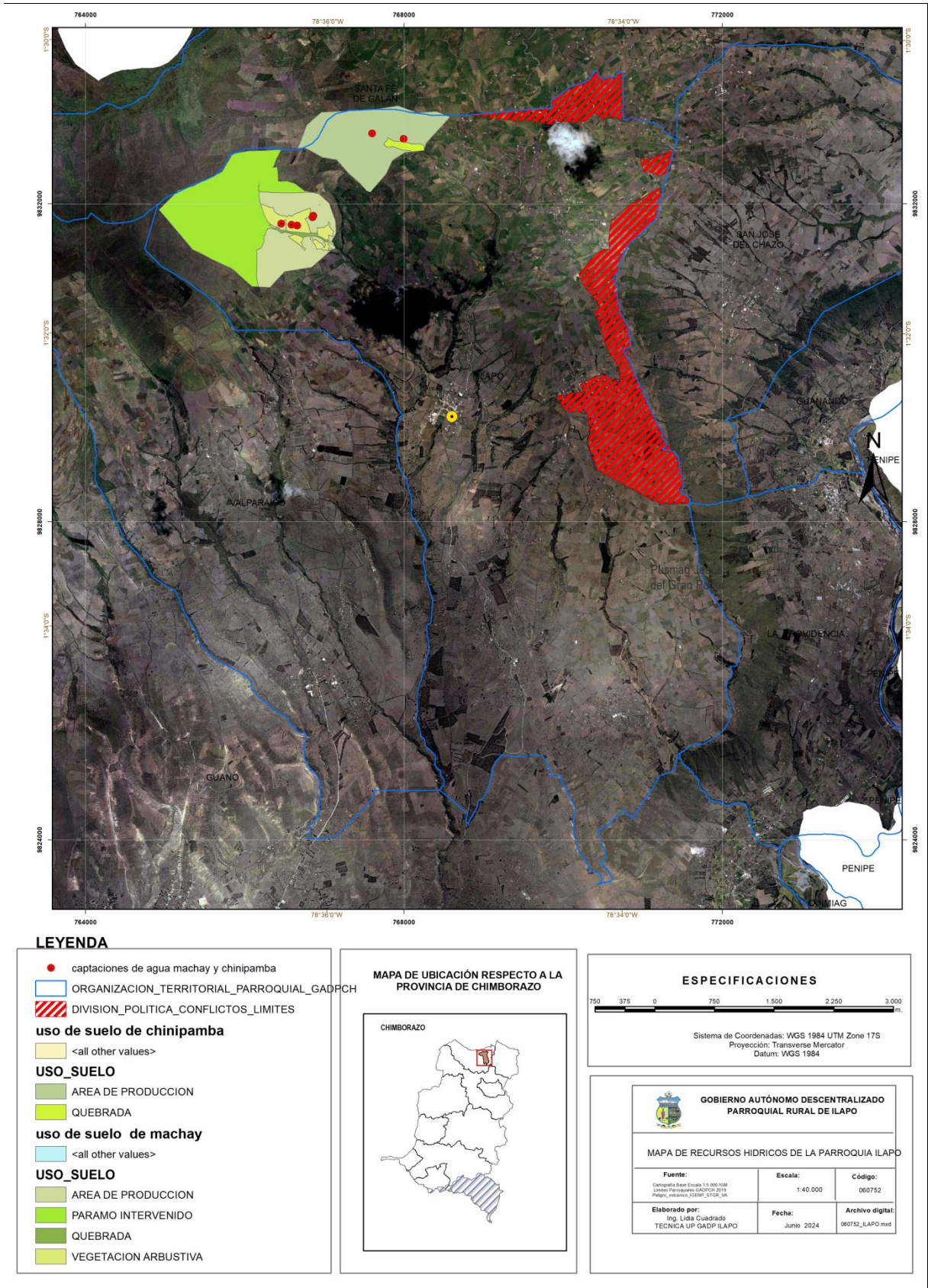
La vertiente de Chinipamba, se establece un caudal de 1,65 L/seg, mismo que abastecen de líquido vital destinado para riego parcelario y abrevaderos para animales abastece a 139 usuarios, la longitud de sistema es de 13,6 Km, se encuentra administrada por la Regional Los Pusniag.

De las vertientes existe un sobrante que es adjudicado por la Junta de riego de la comunidad Santa Rosa de Cullog.



GOBIERNO AUTÓNOMO DESCENTRALIZADO PARROQUIAL RURAL ILAPO GUANO – CHIMBORAZO

Mapa 2. Ubicación de los recursos hídricos de la parroquia Ilapo.



Fuente: Junta Administradora de Agua, 2023.

Elaboración: UP-GADP ILAPO, 2024



GOBIERNO AUTÓNOMO DESCENTRALIZADO PARROQUIAL RURAL ILAPO GUANO – CHIMBORAZO

Dentro del patrimonio forestal que hay en la parroquia tenemos los páramos cuya extensión es de 205.78 ha, las cuales una parte se encuentran en proceso de regeneración natural (Ecosistemas MAE 2014).

Los suelos de la parroquia Ilapo al ubicarse en la región interandina se caracteriza por tener un suelo en su mayoría franco arenoso con una composición de ceniza volcánica predominante.

Por sus características de los suelos en la parroquia se identifica tres zonas bien marcadas:

- ✓ *Zona alta*: posee mayores porcentajes de arcilla en sus suelos, siendo estos duros y compactos.
- ✓ *Zona media*: Encontramos una estructura de suelos media, de características físicas más sueltas y que retienen muy bien la humedad.
- ✓ *Zona baja*: Encontramos suelo arenoso, suelto y con alta capacidad de drenaje, es decir, con poca retención del agua, por lo que es común ver esta zona casi siempre seca.

Según la taxonomía del suelo en la parroquia presenta suelos del orden inceptisols, entisols y sinsuelo como se detalla en la siguiente tabla:

Tabla 8. *Taxonomía del suelo de la parroquia Ilapo.*

ORDEN	SUBORDEN	DESCRIPCION	AREA (ha)	%
Inceptisols	Andepts	Suelo negro profundo (1m) arena fina a media con presencia de limo pH agua cerca de 6, pH KCl cercade 5 M.O. 4 a 5% de 0 a 20 cm, un poco menos en la profundidad	303,90	9,18
Sinsuelo	Sinsuelo		668,13	20,19
Inceptisols	Andepts	Suelo pseudo limoso muy negro con más de 20% y menos de 50% de retención de agua a pF 3 sobre muestra sin desecación.	483,79	14,62
Inceptisols	Andepts	Suelo muy negro profundo con arena fina a media, con presencia de limo, ninguna reacción al FNa. Densidad Aparente 1,2 a 1,3	813,66	24,59
Entisoles	Psamments	Suelo de ceniza arenoso profundo, arena media a gruesa más de 0,5 mm. y menos de 2 mm. Menos de 1%de M.O. de 0 a 20 cm., pH agua y KCl cerca de 7.	1039,46	31,41
TOTAL			3308,94	100,00

Fuente: Cartografía MAG 2009.

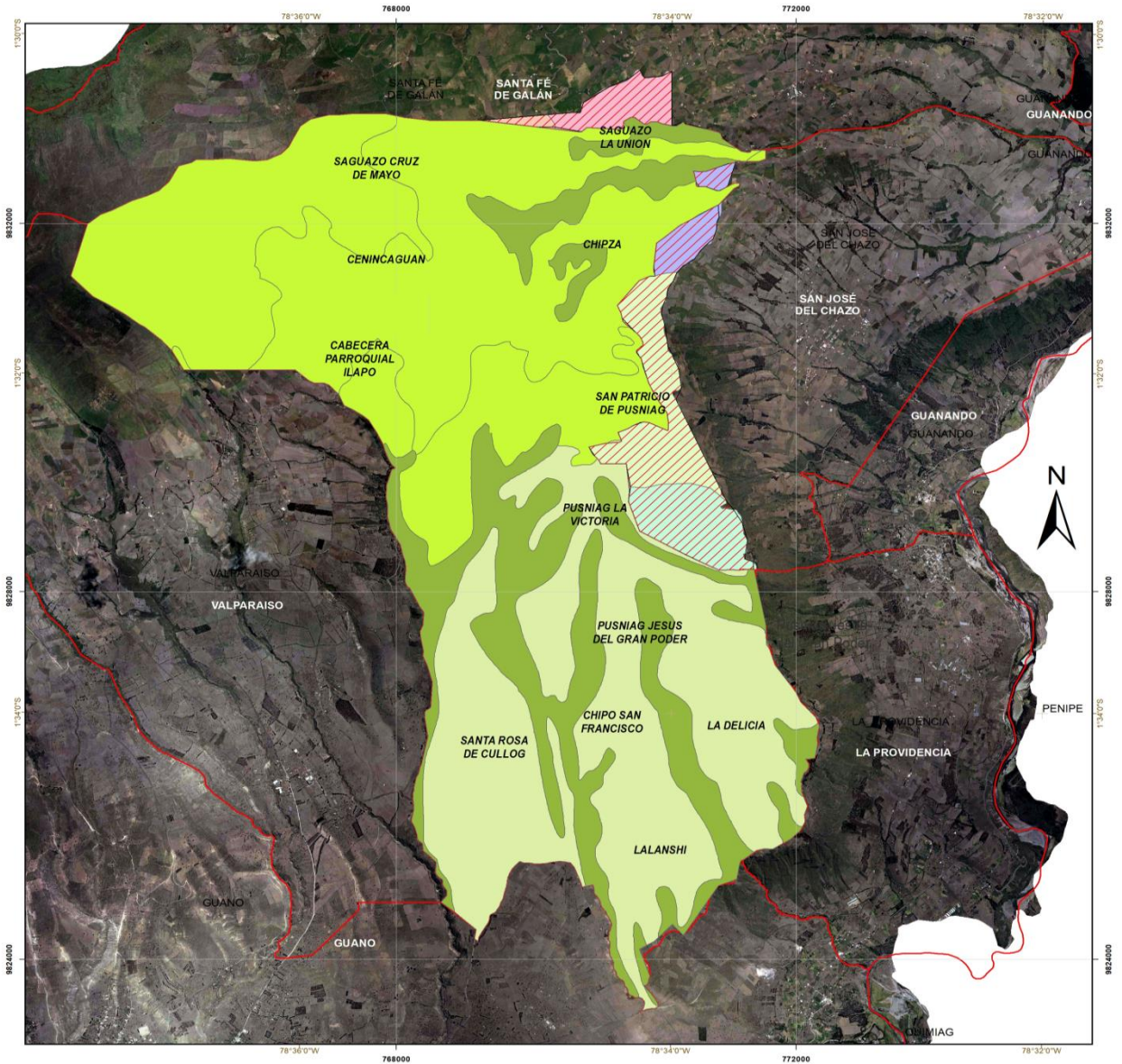
Elaboración: UP-GADP ILAPO, 2024

En la parroquia se identificó que el 31,41 % del suelo con son del orden entisoles, seguido por 24,59 suelos del orden Inceptisols sub orden Andepts.



GOBIERNO AUTÓNOMO DESCENTRALIZADO PARROQUIAL RURAL ILAPO GUANO – CHIMBORAZO

Mapa 3. *Taxonomía del suelo*



LEYENDA

- ORGANIZACION_PARROQUIAL
- DIVISION_POLITICA_CONFLICTOS_LIMITES

ILAPO_Taxonomía_Suelo_MAGAP_2009

- <all other values>

ORDEN

- ENTISOLES
- INCEPTISOLES
- sinsuelo



ESPECIFICACIONES

750 375 0 750 1.500 2.250 3.000

Sistema de Coordenadas: WGS 1984 UTM Zone 17S
Proyección: Transverse Mercator
Datum: WGS 1984

GOBIERNO AUTÓNOMO DESCENTRALIZADO PARROQUIAL RURAL DE ILAPO

MAPA DE TAXONOMIA DEL SUELO

Fuente: Cartografía Base Escala 1:5.000.000 Límites Parroquiales GADP-RI 2019 Propto. urbanismo, IGDRP, STIGR, VA	Escala: 1:40.000	Código: 060752
Elaborado por: Ing. Lidia Cuadrado TECNICA UP-GADP ILAPO	Fecha: Junio 2024	Archivo digital: 060752_ILAPO.mxd

Fuente: Cartografía IGM; Límites parroquiales GADPI 2024; MAG 2009.
Elaboración: UP-GADP ILAPO, 2024



GOBIERNO AUTÓNOMO DESCENTRALIZADO PARROQUIAL RURAL ILAPO GUANO – CHIMBORAZO

2.2.1.2. Ecosistemas

El ecosistema herbazal del páramo, corresponde a un 5,75 % de la superficie parroquial, es una zona muy importante ya que se asientan las vertientes y ojos de agua que abastecen a las comunidades de la parroquia Ilapo, Valparaíso y la matriz del cantón Guano, aquí se encuentra la vegetación arbustiva, especialmente sectores con pendientes fuertes.

2.2.1.2.1. *Ecosistemas frágiles no protegidos.*

Actualmente en la parroquia Ilapo, el ecosistema de paramo se encuentran afectados por la acción antrópica que influyen directamente en este hábitat natural, por la degradación de los suelos debido al constante avance de la frontera agrícola y el sobrepastoreo en zonas por actividad pecuaria, el inadecuado uso actual de la tierra, la presencia de especies invasoras, los incendios y quemas asociados a la ganadería y la agricultura han sido especialmente perjudiciales para los páramos.

Tabla 9. *Avance de la frontera agrícola en la parroquia Ilapo.*

No.	PARROQUIA	AVANCE DE LA FROTERA AGRICOLA (ha)
1	San Andrés	830,30
2	San Isidro	760,31
3	Valparaíso	197,69
4	Santa Fe de Galán	108,64
5	Guanando	91,67
6	Ilapo	12,80
Total		2001,41

Fuente: MAG 2022.

Elaboración: UP-GADP ILAPO, 2024

A nivel cantonal la parroquia Ilapo se encuentra dentro de la parroquia con mayor avance de la frontera agrícola, debido a que los terrenos son más fértiles y los propietarios realizan actividades productivas agrícolas y ganaderas, ocasionado una expansión hacia los páramos.

2.2.1.2.2. *Fauna*

La presencia de especies de fauna para la parroquia definido la presencia de aves, zorrillos, conejos de monte, venados, patos de laguna, zarigüeyas, insectos, anfibios y reptiles.

Existe una caza indiscriminada, causa la extinción de estas especies nativas.



GOBIERNO AUTÓNOMO DESCENTRALIZADO PARROQUIAL RURAL ILAPO GUANO – CHIMBORAZO

2.2.1.2.3. Flora.

Según el estudio de la diversidad florística a diferentes altitudes en el páramo del Igualata, parroquia Ilapo, cantón Guano, provincia de Chimborazo, realizado por (Macas, N. 2024), se identificó a 16 familias botánicas y 26 especies, como se detalla en la siguiente tabla.

Tabla 10. *Lista de especies vegetales por orden y familia.*

No.	ORDEN	FAMILIA	ESPECIE
1	Apiales	Apiaceae	<i>Azorella pedunculata</i> (Spreng.) Matheus & Constance
2			<i>Eryngium humile</i> Cav.
3	Asterales	Asteraceae	<i>Monticalia arbutifolia</i> (Kunth) C. Jeffrey
4			<i>Lasiocephalus patens</i> (Kunth) Cuatrec.
5			<i>Gynoxys buxifolia</i> (Kunth) Cass
6			<i>Diplostephium glandulosum</i> Hieron.
7	Caryophyllales	Caryophyllaceae	<i>Drymaria ovata</i> Humb. & Bonpl. ex Schult.
8	Dipsacales	Caprifoliaceae	<i>Valeriana microphylla</i> Kunth
9			<i>Valeriana rígida</i> Ruiz & Pav.
10			<i>Valeriana plantaginea</i> Humboldt, Bonpland & Knuth
11	Equisetales	Equisetaceae	<i>Equisetum bogotense</i> Kunth
12	Ericales	Ericaceae	<i>Vaccinium floribundum</i> Kunth
13			<i>Pernettya prostrata</i> (Cav.) DC.
14			<i>Disterigma empetrifolium</i> (Kunth) Drude
15	Geraniales	Geraniaceae	<i>Geranium laxicaule</i> R. Knuth
16	Hypnales	Prionodontaceae	<i>Prionodon</i> sp
17	Lycopodiales	Lycopodiaceae	<i>Huperzia crassa</i> (Humb. & Bonpl. Ex Willd.) Rothm.
18	Malpighiales	Hypericaceae	<i>Hypericum</i> sp
19	Myrtales	Melastomataceae	<i>Brachyotum ledifolium</i> (Desr.) Triana
20	Poales	Poaceae	<i>Pennisetum Clandestinum</i> Hochst. ex Chiov.
21			<i>Calamagrostis intermedia</i> (J. Presl) Steud.
22			<i>Cortadeira jubata</i> (Lemoine) Stapf
23			<i>Cortaderia nítida</i> (Kunth) Pilg.
24	Polypodiales	Dryopteridaceae	<i>Cystopteris fragilis</i> (L.) Bernh
25	Polytrichales	Polytrichaceae	<i>Polytrichum</i> sp
26	Rosales	Rosaceae	<i>Lachemilia orbiculata</i> (Ruiz & Pav.) Rydb.
27		Pteridophyta	Indeterminada

Fuente: Macas, N. 2024.

Elaboración: UP-GADP ILAPO, 2024

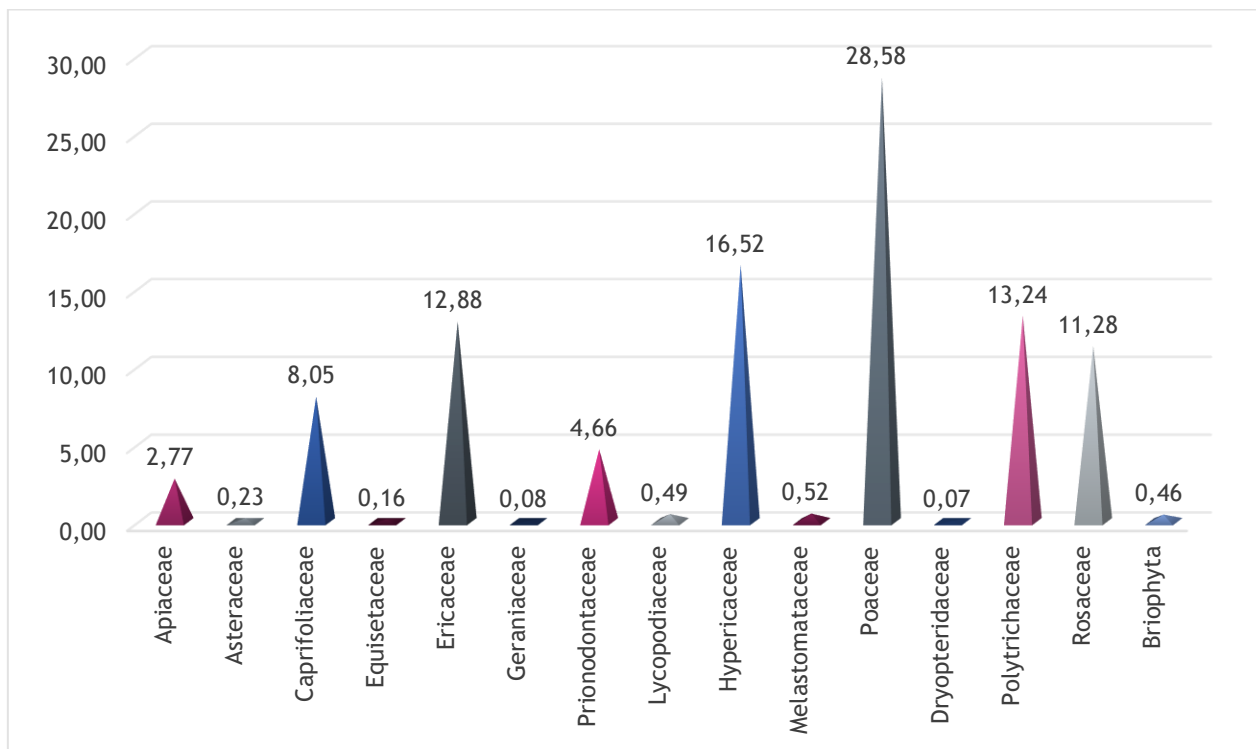
La flora principalmente existe relictos minúsculos de bosque andino y matorrales especies de plantas herbáceas que ayudan a la conservación del agua y la protección de los suelos.



GOBIERNO AUTÓNOMO DESCENTRALIZADO PARROQUIAL RURAL ILAPO GUANO – CHIMBORAZO

La Densidad de flora registrada en la parroquia Ilapo.

Gráfico 1. Densidad de especies.



Fuente: Macas, N. 2024.

Elaboración: UP-GADP ILAPO, 2024

Con la identificación de las muestras colectadas en la parroquia Ilapo, se registraron las siguientes familias: Poaceae (28,58%) tiene la mayor presencia de individuos con 4 especies, seguida por Asteraceae (0,23%), Ericaceae (12,88%) con 3 especies, Apiaceae (2,77%), Caprifoliaceae (8,05%) con 2 especies, y finalmente Equisetaceae (0,16%), Geraniaceae (0,08%), Prionodontaceae (4,66%), Lycopodiaceae (0,49%), Hypericaceae (16,52%), Melastomataceae (0,52%), Dryopteridaceae (0,07%), Polytrichaceae (13,24%), Rosaceae (11,28%) y Briophyta (0,46%) que tienen menor presencia con 1 especie cada una, (Macas, N. 2024).

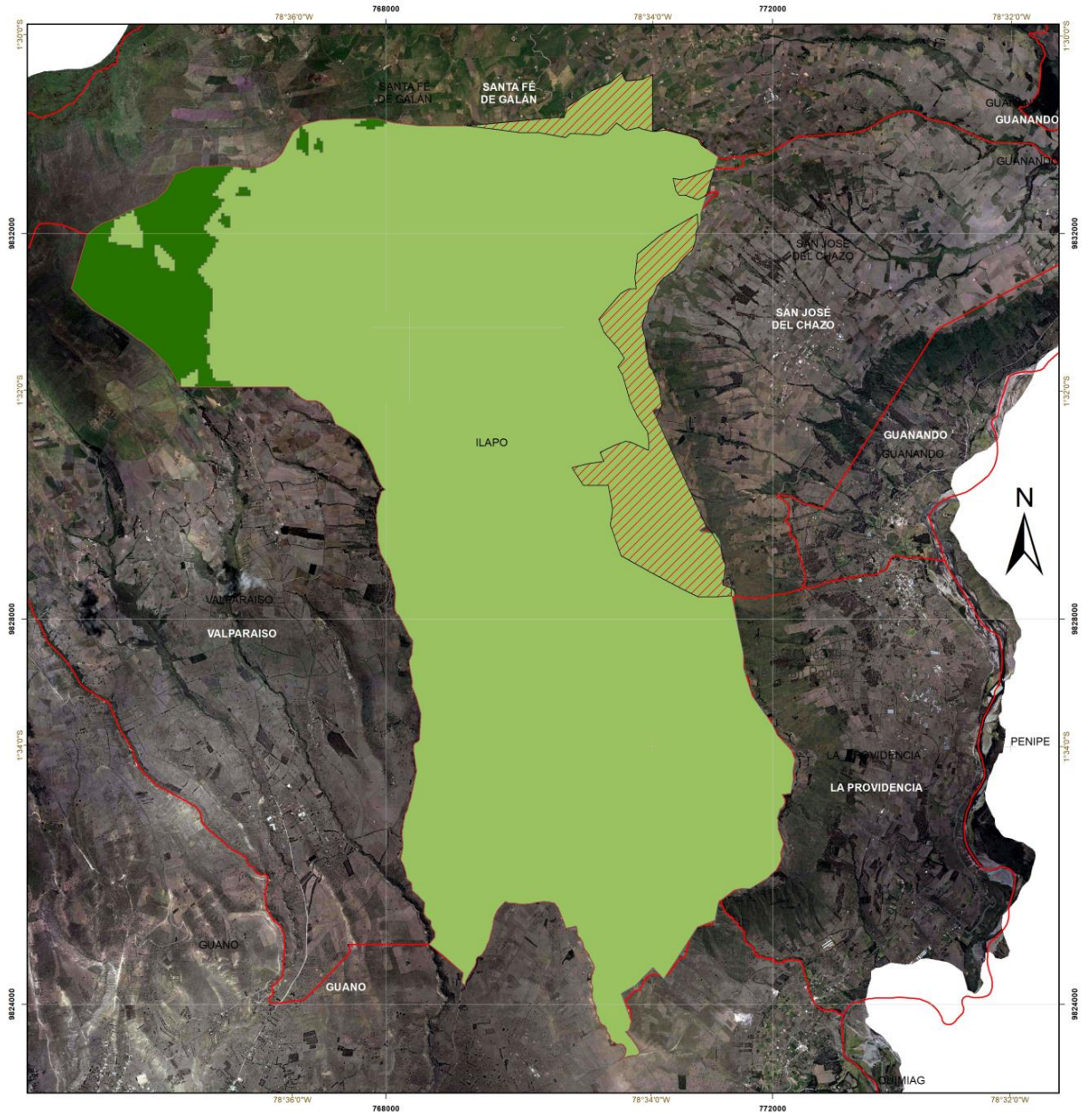
El páramo del Igualata alberga una gran variedad de flora distribuidas en el rango altitudinal de 3800 y 4200 m.s.n.m.

Se identificó 16 familias botánicas y 26 especies, la especie que presenta mayor valor numérico en DR%, FR% e IVI es *Calamagrotis intermedia*, seguido de la familia Rosaceae que presenta un porcentaje alto seguido de la familia Hypericaceae, adicional a eso presenta valores cuantitativos con respecto a densidad, la especie que presenta mayor valor numérico en DR%, FR% e IVI es *Lachemilla orbiculata*, con mayor dominancia (Macas, N. 2024).



GOBIERNO AUTÓNOMO DESCENTRALIZADO PARROQUIAL RURAL ILAPO GUANO – CHIMBORAZO

Mapa 4. *Ecosistemas de la parroquia Ilapo*



LEYENDA

DIVISION_POLITICA_CONFLICTOS_LIMITES

ILAPO_Ecosistemas_MAE_2014

<all other values>

ECOSISTEMA

Herbazal del Páramo

Intervención

MAPA DE UBICACIÓN RESPECTO A LA PROVINCIA DE CHIMBORAZO

ESPECIFICACIONES

Sistema de Coordenadas: WGS 1984 UTM Zone 17S
Proyección: Transverse Mercator
Datum: WGS 1984

GOBIERNO AUTÓNOMO DESCENTRALIZADO PARROQUIAL RURAL DE ILAPO

MAPA DE ECOSISTEMAS

Fuente: Cartografía Base Escala 1:5.000.000 Límites Parroquiales CADP/2012 Flejeo_Vectores_2024/31018_VA	Escala: 1:40.000	Código: 060752
Elaborado por: Ing. Lidia Cuadrado TECNICA UP-GADP ILAPO	Fecha: Junio 2024	Archivo digital: 060752_ILAPO.mxd

Fuente: Cartografía IGM; Límites parroquiales GADPI 2024; Ecosistemas MAE 2014.
Elaboración: UP-GADP ILAPO, 2024



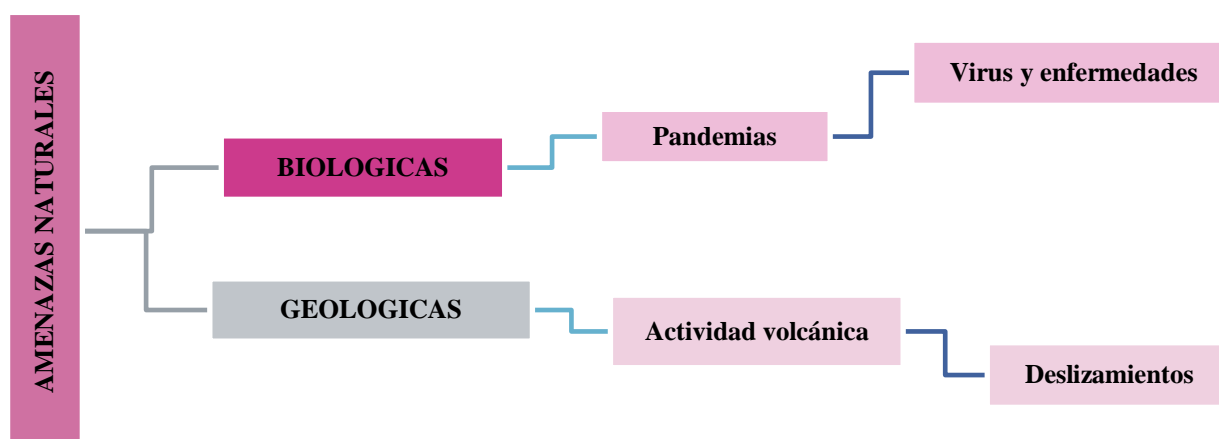
GOBIERNO AUTÓNOMO DESCENTRALIZADO PARROQUIAL RURAL ILAPO GUANO – CHIMBORAZO

2.2.1.3. Amenazas naturales

Por la ubicación geográfica y geomorfología el Ecuador está considerado como un país con una alta exposición a diversas amenazas de origen natural. Según la Secretaría de Gestión de Riesgos (SGR) las principales amenazas en la parroquia Ilapo son los eventos: sísmica y volcánica, presencia de enfermedades epidemiológicas.

En base al catálogo de eventos peligrosos se ha identificado el tipo de amenaza naturales que se han presentado en la parroquia Ilapo:

Ilustración 2. Amenazas naturales en la parroquia Ilapo



Elaboración: UP-GADP ILAPO, 2024

Según levantamiento histórico de las amenazas naturales ocurridas en la parroquia se han identificado lo siguiente:

Tabla 11. *Análisis de amenazas naturales.*

PERIODOS EN EL QUE SE PRESENTA EL EVENTO	EVENTO ADVERSO PRESENTADO	DESCRIPCION DEL EVENTO	DAÑO O AFECTACIÓN	PERDIDAS MATERIALES GENERADAS
Desde el 12 de marzo del 2020 hasta 11 de mayo de 2023.	Pandemia COVID-19	La pandemia de COVID-19, fue el resultado del contagio masivo de COVID-19 en la población ecuatoriana, y que inició en Wuhan, China	La crisis del COVID-19 tuvo un fuerte impacto sobre las condiciones de vida de los ciudadanos, de manera muy directa, la pérdida de vidas humanas golpeo al país en todo su territorio. Presencia de enfermedad de familias.	<ul style="list-style-type: none"> ✓ Pérdidas económicas de los agricultores. ✓ Elevación de precio en los insumos. ✓ Carencia de productos de primera necesidad. ✓ Incremento de los índices de pobreza.
En época lluviosa marzo y sequia agosto	Deslizamiento de tierra	Por consecuencia de las fuertes lluvias o excesos de sequía la tierra suave se desliza.	Obstrucción de las vías rurales. Pérdida de cultivos. Presencia de enfermedades en la ganadería.	<ul style="list-style-type: none"> ✓ Pérdida de las vías intercomunitarias. ✓ Pérdidas de cultivos. ✓ Pérdidas económicas de los agricultores.



**GOBIERNO AUTÓNOMO DESCENTRALIZADO PARROQUIAL RURAL ILAPO
GUANO – CHIMBORAZO**

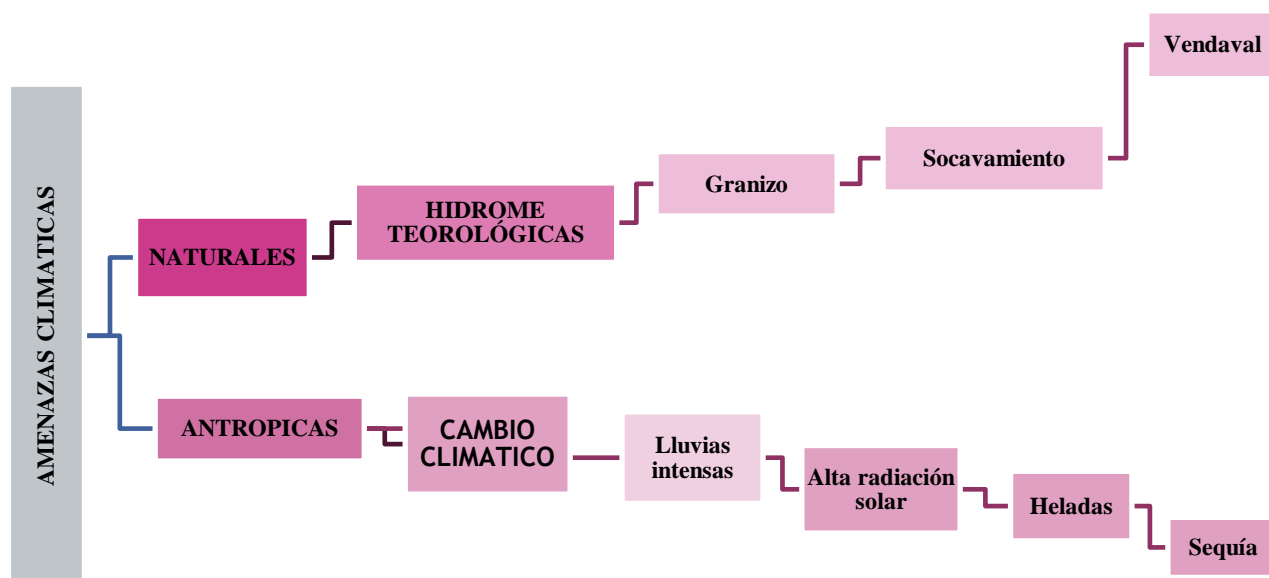
Desde junio de 1999 hasta el año 2016.	Erupción del Volcán Tungurahua	Se ha presentado la constante caída de ceniza, material piro plástico, emanación de gases tóxicos.	<p><i>En las personas:</i> Presencia de enfermedades respiratorias, irritaciones de ojos, problemas de la piel, presencia de problemas de Tiroides y reacciones alérgicas.</p> <p><i>En las viviendas:</i> Daños principalmente los techos de las casas.</p> <p><i>En la ganadería:</i> Baja producción, escases de alimento e intoxicaciones por consumo de alimento contaminado de los productos emanados del volcán.</p> <p><i>En la agricultura:</i> Afectación de cultivos, con pérdidas y baja producción.</p>	<ul style="list-style-type: none"> ✓ Pérdidas económicas de los agricultores. ✓ Presencia de enfermedades. ✓ Contaminación del agua. ✓ Daños de las viviendas. ✓ Muerte de los animales.
--	--------------------------------	--	--	---

Fuente: Evaluación según Lineamientos para gestión del riesgo, 2023.
Elaboración: UP-GADP ILAPO, 2024

2.2.1.4. Amenazas climáticas

En base al catálogo de eventos peligrosos se ha identificado el tipo de amenaza climática que se han presentado en la parroquia Ilapo:

Ilustración 3. Amenazas climáticas en la parroquia Ilapo.



Elaboración: UP-GADP ILAPO, 2024



GOBIERNO AUTÓNOMO DESCENTRALIZADO PARROQUIAL RURAL ILAPO GUANO – CHIMBORAZO

Según levantamiento histórico de las amenazas climáticas ocurridas en la parroquia se han identificado lo siguiente:

Tabla 12. *Análisis de amenazas climáticas.*

PERIODOS EN EL QUE SE PRESENTA EL EVENTO	EVENTO ADVERSO PRESENTADO	DESCRIPCION DEL EVENTO	DAÑO O AFECTACIÓN	PERDIDAS MATERIALES GENERADAS
NATURALES				
En mes de febrero - abril	Granizo	Presencia de fuerte granizada	<p><i>En las personas:</i> Problemas respiratorios (gripales), reumáticos principalmente en adultos mayores.</p> <p><i>En la ganadería:</i> Presencia de enfermedades respiratorias y baja en la producción.</p> <p><i>En la agricultura:</i> Destrucción parcial o total de los cultivos.</p>	<p>✓ <i>Perdida de cultivos agrícolas.</i></p> <p>✓ <i>Perdidas pecuarias.</i></p> <p>✓ <i>Pérdidas económicas.</i></p>
Indeterminado	Socavamiento	Por consecuencia de las fuertes lluvias	Obstrucción de las vías rurales.	✓ <i>Perdida de las vías intercomunitarias.</i>
La acción se repite desde hace más de 10 años Pronunciado en julio y agosto	Vendaval	Existe la presencia de vientos fuertes en la zona baja de la parroquia con la presencia de remolinos de arena.	<p><i>En las personas:</i> Presencia de enfermedades respiratorias, irritaciones de ojos y reacciones alérgicas.</p> <p><i>En las viviendas:</i> En algunos casos ha provocado la caída y destrucción de techos.</p> <p><i>En la ganadería:</i> Baja producción, escases de alimento para la ganadería.</p> <p><i>En la agricultura:</i> Afectación de cultivos, los cultivos se van al suelo, caída de la floración. Caída de árboles.</p>	<p>✓ <i>Daños en los techos de las casas.</i></p> <p>✓ <i>Perdidas de los cultivos.</i></p> <p>✓ <i>Pérdidas económicas.</i></p>
ANTROPICAS				
Febrero- marzo- abril	Lluvias intensas	Por consecuencia de las fuertes lluvias	Obstrucción de las vías rurales.	<p>✓ <i>Perdida de las vías intercomunitarias.</i></p> <p>✓ <i>Perdidas de cultivos</i></p>



GOBIERNO AUTÓNOMO DESCENTRALIZADO PARROQUIAL RURAL ILAPO GUANO – CHIMBORAZO

Todo el año	Alta radiación solar	Fuerte radiación solar	<p><i>En las personas:</i> Problemas de salud.</p> <p><i>En la ganadería:</i> Presencia de enfermedades, escases de alimento y baja en la producción.</p> <p><i>En la agricultura:</i> Destrucción parcial o total de los cultivos.</p>	<p>✓ Pérdidas económicas.</p> <p>✓ Pérdida de los cultivos</p>
A partir del mes de junio,	Heladas	Las heladas están presentes en todas las comunidades de la parroquia Ilapo, amanece helando.	<p><i>En las personas:</i> Problemas respiratorios (gripales), reumáticos principalmente en adultos mayores.</p> <p><i>En la ganadería:</i> Presencia de enfermedades respiratorias, escases de alimento y baja en la producción.</p> <p><i>En la agricultura:</i> Destrucción parcial o total de los cultivos.</p>	<p>✓ Pérdidas económicas.</p> <p>✓ Pérdidas de cultivos.</p>
Se ha presentado de septiembre a enero de cada año y con mayor intensidad en junio, julio y agosto	Sequia	Presencia de sequía intensa, evidenciándose suelos muy secos.	<p><i>En la ganadería:</i> Escases de alimento para animales y baja producción, escases de agua para abrevaderos.</p> <p><i>En la agricultura:</i> Pérdida de cultivos por déficit de agua, evidenciándose plantas secas</p>	<p>✓ Pérdidas económicas.</p> <p>✓ Disminución del caudal de agua en las vertientes de Machay y Chinipamba.</p> <p>✓ Pérdida de cultivos.</p> <p>✓ Enfermedad en animales.</p>

Fuente: Evaluación según Lineamientos para gestión del riesgo, 2023.
Elaboración: UP-GADP ILAPO, 2024

2.2.1.5. Clima

La ubicación del Ecuador sobre la línea ecuatorial, hace que tengamos dos estaciones bien definidas invierno (octubre a mayo) y verano (junio a septiembre).

El factor climático está de acuerdo a la presencia de los periodos de temperaturas, precipitación, humedad, radiación solar, nubosidad, vientos.

2.2.1.5.1. *Precipitación*

Las precipitaciones de mayor intensidad en el periodo de 1963 al 2005 alcanzaron los 695.9 mm, y la menor intensidad fue de 446.6 mm.



GOBIERNO AUTÓNOMO DESCENTRALIZADO PARROQUIAL RURAL ILAPO GUANO – CHIMBORAZO

La precipitación promedio anual en el mismo período fue de 240.8 mm. Se puede manifestar que los meses de menor temperatura y mayor nubosidad corresponden a los meses de mayor evaporación con un promedio de 23.50 mm, según se aprecia en el mapa climatológico del Ecuador publicado por el Instituto Nacional de Meteorología e Hidrología (INAMHI, 2012).

2.2.1.5.2. *Temperatura*

La temperatura en la zona oscila en el rango de temperatura entre de 6°C a 25 °C.

2.2.1.5.3. *Pisos climáticos*

Los pisos climáticos que tenemos en la parroquia son:

Montano. - presentan clima mesotérmico seco se presenta en el fondo de los valles de callejón interandino, su altura es de 2.800-3.200 msnm, con temperaturas que oscilan de 20 °C hasta los 25°C y precipitaciones con lluvias escasas son inferiores a los 500 mm anuales y atmosfera seca.

Montano alto. - El clima mesotérmico semihúmedo, se encuentra en rango altitudinal 3200 a 3600 msnm, con precipitaciones anuales de 500 a 2.000 mm, tiene dos estaciones lluviosas que oscilan entre febrero-mayo y octubre-noviembre. La temperatura media oscila entre 12 y 20° C.

Montano alto superior. - En las montañas la temperatura disminuye con la altitud mientras que aumentan las precipitaciones al menos hasta un cierto nivel altimétrico, se encuentra en altitudes superiores a 3.600 msnm, con temperaturas invernales negativas y unas estivales positivas, aunque la temperatura media anual se establece en torno a los 6°C y las precipitaciones, superan los 1.000 mm anuales en la zona alta.

2.2.1.5.4. *Humedad*

Presenta una humedad relativa de 72% anual y es casi constante a lo largo de todo el año con variaciones entre el 69% y 77%. Los vientos predominantes son los que van en dirección noroeste-este en meses de julio, agosto, septiembre, los mismos que poseen mayor velocidad.

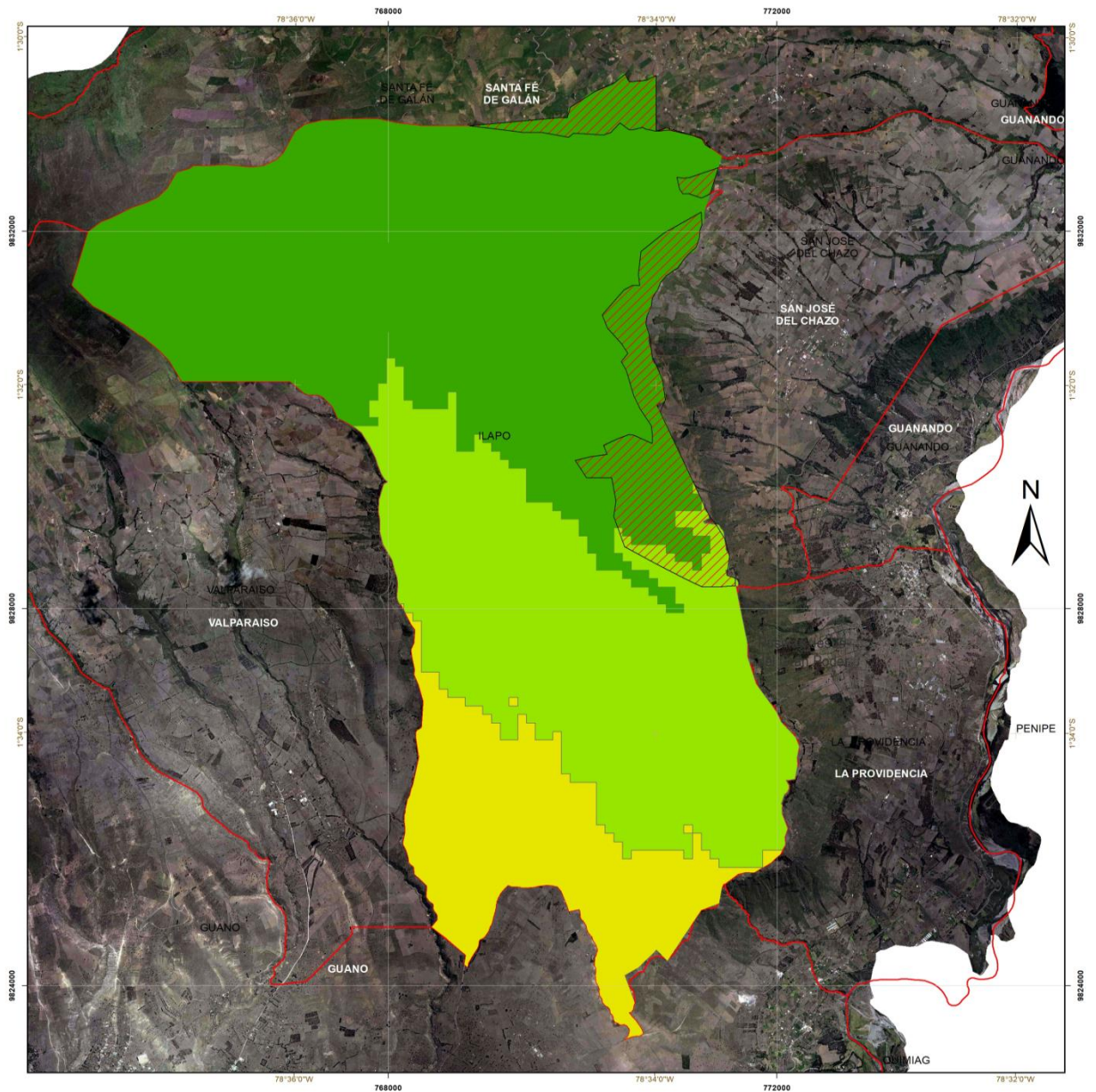
3.4.1.5.5. *Viento*

Los vientos predominantes son los que van en dirección NOROESTE – ESTE, en los meses de julio, agosto, septiembre, los mismos que poseen mayor velocidad. En general, a los vientos que se presentan se los puede considerar moderados.



GOBIERNO AUTÓNOMO DESCENTRALIZADO PARROQUIAL RURAL ILAPO GUANO – CHIMBORAZO

Mapa 5. *Pisos Bioclimáticos.*



LEYENDA

DIVISION_POLITICA_CONFLICTOS_LIMITES

<all other values>

PISO_BIOCL

MONTANO

MONTANO ALTO

MONTANO ALTO SUPERIOR

MAPA DE UBICACIÓN RESPECTO A LA PROVINCIA DE CHIMBORAZO

ESPECIFICACIONES

Sistema de Coordenadas: WGS 1984 UTM Zone 17S
Proyección: Transverse Mercator
Datum: WGS 1984

**GOBIERNO AUTÓNOMO DESCENTRALIZADO
PARROQUIAL RURAL DE ILAPO**

MAPA DE PISOS BIOCLIMATICOS

Fuente: Cartografía Base: Escala 1:5,000 (IGN) Límites Parroquiales GADP/CI 2019 Pisos: <i>indefinido</i> , (SIN) 30/108_0A	Escala: 1:40,000	Código: 060752
Elaborado por: Ing. Lidia Cuadrado TECNICA UP GADP ILAPO	Fecha: Junio 2024	Archivo digital: 060752_ILAPO.med

Fuente: Límites parroquiales GADPI 2024; Pisos climáticos MAE 2014.

Elaboración: UP-GADP ILAPO, 2024



GOBIERNO AUTÓNOMO DESCENTRALIZADO PARROQUIAL RURAL ILAPO GUANO – CHIMBORAZO

2.2.1.6. Conflictos ambientales

Los cambios ambientales más importantes sentidos en la parroquia, en los últimos años son la destrucción de páramos, incremento de plagas y enfermedades en los cultivos que inciden sobre la producción principalmente de la papa.

Las fuentes de agua de las vertientes Machay y Chinipamba, se encuentran en un grave proceso de deterioro, debido al uso irracional e insostenible ocasionado por el alarmante avance de la frontera agropecuaria, sumado a esto la falta de concientización de los propietarios de tierra en esta zona, acompaña la quema de paramos, la falta de normas y actualización, el escaso control e inobservancia de las ordenanzas, acompañado por la falta de planificación y ordenamiento territorial, sin una adecuada zonificación de éstas, cuyos efectos se empiezan a sentir, con la pérdida considerable de los caudales que alimentan estas fuentes de agua, así como una pérdida de estos ecosistemas.

Es decir que la principal problemática que enfrenta el páramo del Igualata, en la parroquia Ilapo es la pérdida del ecosistema de páramo por actividades antrópicas, los recursos de vida silvestre se encuentran degradados o en proceso de degradación.

En toda la parroquia Ilapo, hay una pérdida indiscriminada de la cobertura vegetal por la tala indiscriminada de árboles, arbustos y vegetación, se hace visible con mayor intensidad principalmente en la zona media baja, en donde el suelo está perdiendo su fertilidad.

Los procesos de erosión más agresivos en estas áreas son los hídricos en el momento de fuertes precipitaciones de lluvia arrastran la materia orgánica y los nutrientes del suelo, debido a las pendientes y los suelos arenosos que se encuentran en el lugar.

La erosión eólica interviene luego del proceso hídrico, dejando extensas zonas erosionadas pronunciadas, se hacen visibles con mayor intensidad en la zona media baja de la parroquia por el tipo de suelos que posee este sector es de textura arenosa, la presencia de erosión es provocada por la falta cobertura vegetal, tala de árboles.

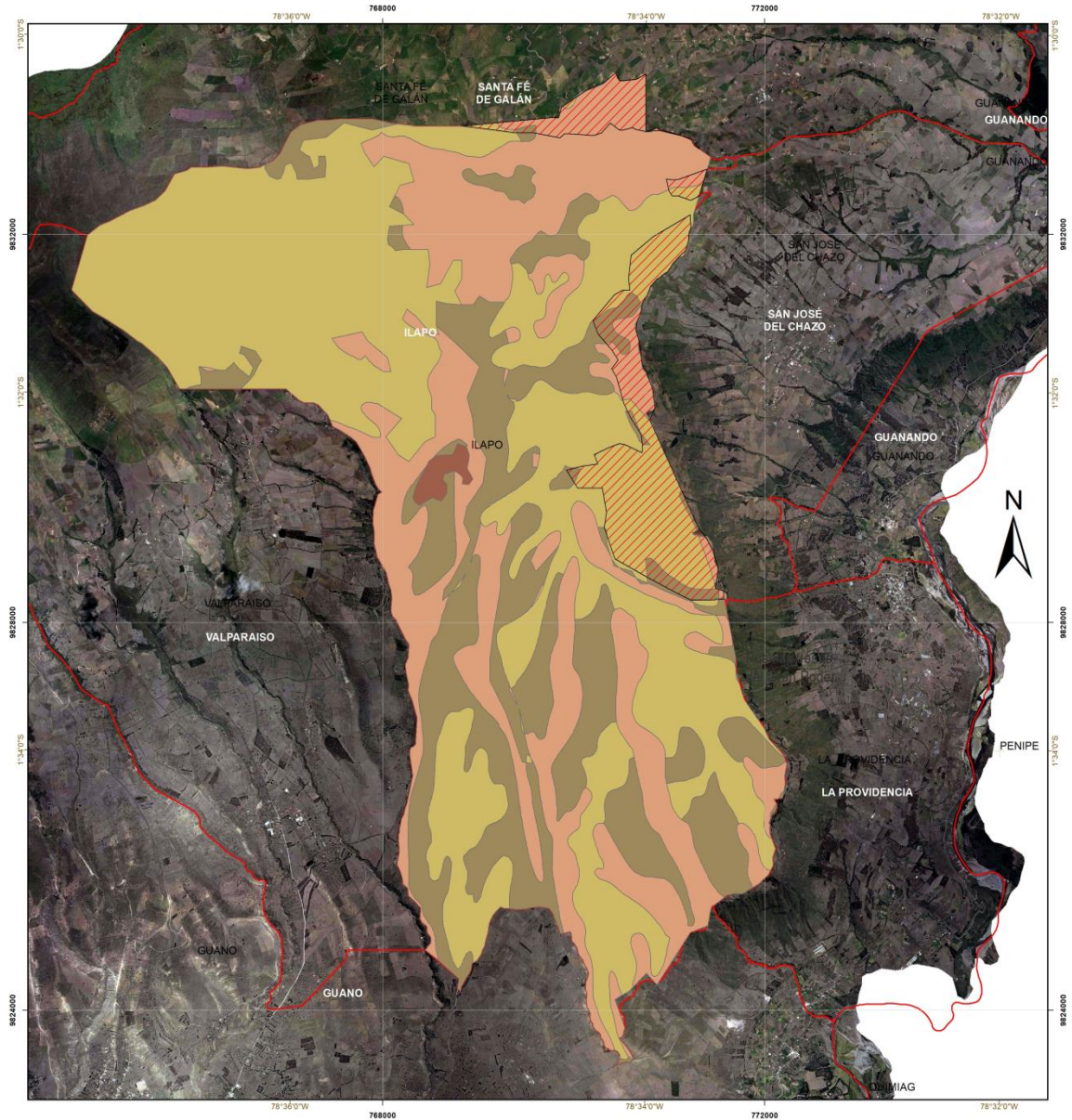
Es necesario mencionar que en los últimos años se ha registrado disminución de los caudales superficiales por efecto del cambio climático, la situación del desarrollo rural ambiental y socioeconómico, el dramático proceso de agotamiento de los recursos naturales causado por las presiones demográficas, sociales y económicas si no es controlado, provocara que continúe la degradación del ambiente agravando las condiciones de vida, conduciendo a una mayor pobreza, a la inseguridad alimentaria, a la migración hacia las zonas urbanas o al exterior y a la destrucción de la base de los recursos.

La alteración de la naturaleza y la degradación de los recursos naturales debida a las actividades humanas.



GOBIERNO AUTÓNOMO DESCENTRALIZADO PARROQUIAL RURAL ILAPO GUANO – CHIMBORAZO

Mapa 6. *Mapa de conflictos*



LEYENDA

DIVISION_POLITICA_CONFLICTOS_LIMITES

<all other values>

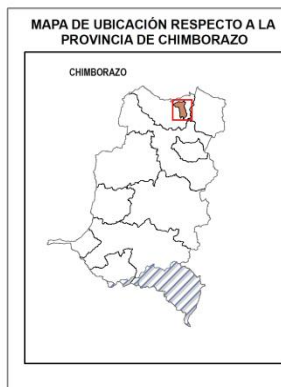
CONFLICTOS

Bien Utilizado

Sobreutilizado

Subutilizado

Zona Urbana



ESPECIFICACIONES

750 375 0 750 1.500 2.250 3.000

Sistema de Coordenadas: WGS 1984 UTM Zone 17S
Proyección: Transversa Mercator
Datum: WGS 1984

**GOBIERNO AUTÓNOMO DESCENTRALIZADO
PARROQUIAL RURAL DE ILAPO**

MAPA DE CONFLICTOS

Fuente: Cantón Rural Ilapo 1:1.000.000 Límites Parroquiales GADP/CR 2019 Registro Catastral (SIGMAG_2019_ILAPO)	Escala: 1:40.000	Código: 060752
Elaborado por: Ing. Lidia Cuadrado TECNICA UP GADP ILAPO	Fecha: Junio 2024	Archivo digital: 060752_ILAPO.mxd

Fuente: Límites parroquiales GADPI 2024; Conflictos de uso de tierra MAG 2009.
Elaboración: UP-GADP ILAPO, 2024



GOBIERNO AUTÓNOMO DESCENTRALIZADO PARROQUIAL RURAL ILAPO GUANO – CHIMBORAZO

2.2.1.7. Zonas de protección, regeneración y recuperación ambiental

El continuo crecimiento de la frontera agrícola ha empujado a la destrucción del páramo y reducción del caudal de agua de consumo humanos en las vertientes del Machay, esta problemática hizo que el GAD Parroquial de Ilapo, mediante estudios identificó un total de 232,08 (ha) que conforman la zona de recarga hídrica. Pensando en proteger y regenerar es zona, se implementó acciones para su recuperación mediante la compra de páramos, en donde han intervenido: GAD Municipal Guano, GAD Parroquial Ilapo, Fundación Ayuda En Acción y Juntas Administradoras de Agua, como se detalla en la siguiente tabla.

Tabla 13. *Dominio de los predios en la zona de recarga hídrica en los páramos de Machay.*

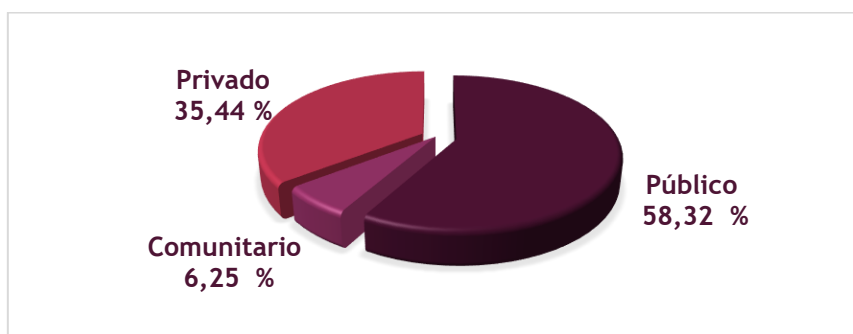
DOMINIO DE PARAMOS	(ha)
GADM GUANO	128,99
GADP ILAPO	6,35
Fundación Ayuda en Acción	4,50
Juntas Administradoras de Agua	10,00
TOTAL	149,84

Fuente: Archivos GADPI 2024.

Elaboración: UP-GADP ILAPO, 2024

Los predios que se encuentran dentro de la zona de recarga hídrica en los páramos de Machay de la parroquia Ilapo 149,84 ha ya se encuentran con dominio de instituciones públicas y comunitarias, quedando 82,24 (ha) en dominio privado.

Gráfico 2. *Distribución de dominio de los predios en la zona de recarga hídrica en los páramos de Machay.*



Fuente: Archivos GADPI 2024.

Elaboración: UP-GADP ILAPO, 2024

Luego de un proceso de socialización y gestión se logró alcanzar un 58,32 % son terrenos públicos adquiridos por el GAD Municipal de Guano y GAD Parroquial de Ilapo, el 6,25 % son terrenos comunitarios y el 35,44 % son terrenos privados.

Los terrenos públicos y comunitarios, se encuentran en procesos de recuperación a través de regeneración natural y restauración forestal con siembra de plantas nativas, pero hace falta realizar la protección con cercas vivas o postes para no permitir el ingreso de animales en esta



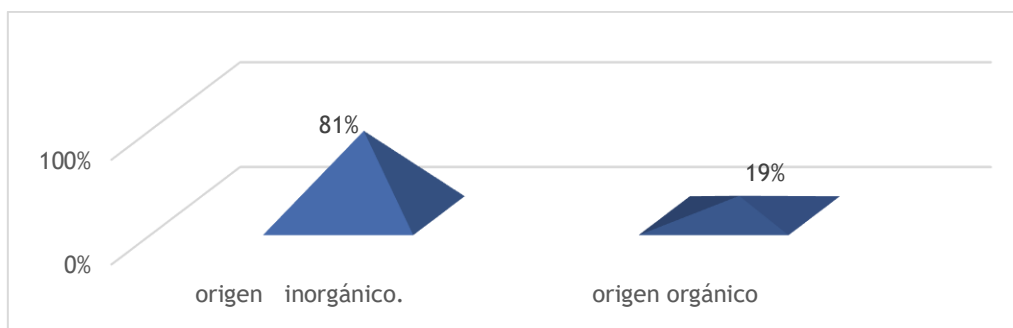
GOBIERNO AUTÓNOMO DESCENTRALIZADO PARROQUIAL RURAL ILAPO GUANO – CHIMBORAZO

zona de protección, mientras que los terrenos privados siguen realizando actividades antrópicas que amenazan la cobertura vegetal, principalmente las actividades de agricultura, ganadería, deforestación y el avance de la frontera agrícolas, por ello es necesario seguir con el procesos de compra para su posterior recuperación.

2.2.1.8. Calidad ambiental

En la parroquia Ilapo se tiene una producción de residuos sólidos por familia de 1.096 Kg/casa/día, mientras que la producción per cápita es de 0.294 kg/hab/día, siendo de origen orgánico e inorgánico.

Gráfico 3. Caracterización de los residuos sólidos de la parroquia Ilapo.



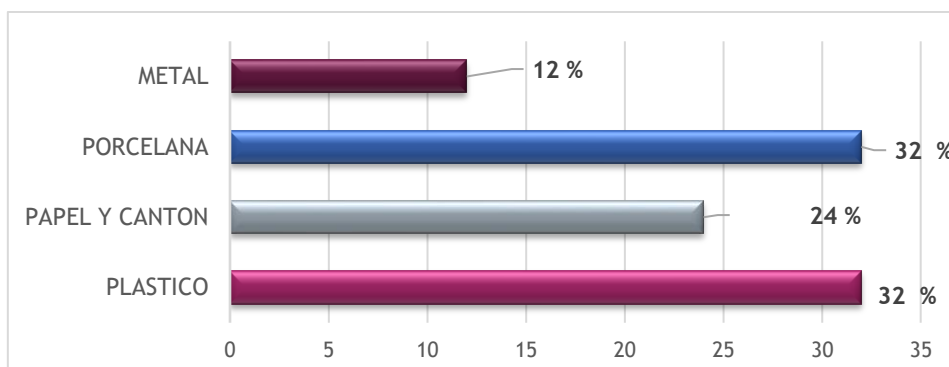
Fuente: Encuestas UP-GADP Ilapo. 2023.

Elaboración: UP-GADP Ilapo, 2024

De los desechos sólidos generados el 81% es de procedencia orgánica y el 19 % corresponde a desechos inorgánicos.

Los desechos inorgánicos más generados son: plásticos, papel y cartón, porcelana y metal.

Gráfico 4. Caracterización de los residuos sólidos de procedencia inorgánica.



Fuente: Encuestas UP-GADP Ilapo. 2023.

Elaboración: UP-GADP Ilapo, 2024

De la producción inorgánica se identificó producción que el 32% son residuos de plástico y porcelana seguido por un 24% de papel y cartón y de metal un 12%. Determinando la densidad de total de los residuos sólidos de 0.171 (kg/L) y la densidad total 171.12 Kg/m³.



GOBIERNO AUTÓNOMO DESCENTRALIZADO PARROQUIAL RURAL ILAPO GUANO – CHIMBORAZO

La recolección de desechos sólidos en la parroquia de Ilapo, lo realiza el departamento de Gestión Ambiental y Sanitaria del GAD Municipal Guano, el recorrido lo realizan cada 8 días los días miércoles en horarios de 08H00 a 16H00. El municipio posee 2 vehículos, un carro recolector y una volqueta.

Respecto a la reutilización de aguas residuales sin tratar y aumentar el reciclado y la reutilización de agua, no se han aplicado estrategias.

El acceso a servicios de saneamiento se dispone de servicio de alcantarillado solo en la cabecera parroquial y en la comunidad Cruz de Mayo, teniendo que en 7 comunidades disponen de pozos sépticos.

2.2.1.9. Contaminación

Las áreas afectadas por la contaminación en el recurso agua, aire y suelo.

2.2.1.9.1. Agua.

Respecto a agua de consumo humano, el GAD Municipal de Guano a través de Dirección de Gestión de Servicios públicos Laboratorio realiza el monitoreo de calidad del agua, Según análisis de laboratorio realizados en noviembre del 2023, reportaron la presencia de coliformes totales en los tanques de captación y distribución de las regionales Ilapo-Chingazo, Regional Valparaíso y Tanques de captación de Regional Santa Rosa de Cullog-San Gerónimo y Regional de Chocón y solo en dos tanques de distribución de las regionales de Santa Rosa de Cullog-San Gerónimo y Regional San José de Chocón no hay presencia de coliformes totales, resultados preocupantes puesto que es urgente implementar acciones para dar un adecuado manejo de cada sistema de agua para mejorar su calidad ya que estos resultados afectan directamente en la salud de las personas.

2.2.1.9.2. Aire

Principalmente se da por los Gases de Efecto Invernadero, mismos que son aquellos gases que se acumulan en la atmósfera terrestre y que son capaces de absorber la radiación infrarroja del sol, como consecuencia, retienen y aumentan el calor en la atmósfera.

2.2.1.9.3. Suelo

La contaminación del suelo, se da cuando los agricultores aplican pesticidas, plaguicidas (insecticidas, herbicidas, fungicidas) sin seguir las instrucciones de seguridad, por filtraciones del alcantarillado y pozos ciegos, los plásticos arrojados sin control, vertidos incontrolados de materia orgánica proveniente de depuradoras o actividades agropecuarias.



GOBIERNO AUTÓNOMO DESCENTRALIZADO PARROQUIAL RURAL ILAPO GUANO – CHIMBORAZO

2.2.2. Asentamientos humanos

Se realiza un análisis sobre la distribución de la población y ocupación del territorio, identificar sus vínculos entre sí y el comportamiento de los asentamientos humanos, respecto a vialidad, transporte, telecomunicaciones, cobertura de servicios públicos y equipamientos.

2.2.2.1. Distribución demográfica

Según el Censo (2022), la parroquia Ilapo tiene una población de 1156 habitantes, de los cuales el 51,7 % de mujeres y 48,3 % de hombres. El 100% de la población se considera vivir en el área rural, sin embargo, manifestar que la cabecera parroquial, es considerada como área urbana rural, la misma que está normada por el GAD Municipal Guano.

Tabla 14. *Población localizada en el área urbana – rural.*

POBLACIÓN SEGÚN EL ÁREA	AÑO		
	2001	2010	2022
Rural	1613	1662	1156
Urbana	0	0	0

Fuente: Censo del INEC, 2022
Elaboración: UP-GADP Ilapo, 2024

2.2.2.1.1. Áreas urbano - rurales

La parroquia Ilapo está conformada por su parte urbana en la cabecera parroquial, donde se concentra la mayor parte de dotación de los servicios básicos y el área rural lo conforman 11 comunidades en donde se desarrollan actividades agrícolas y pecuarias.

Tabla 15. *Barrios y Comunidades de la parroquia Ilapo.*

No	URBANO/RURAL	BARRIO/COMUNIDAD	ESTATUS LEGAL	
			SI	NO
1	URBANO	San Lucas		x
2		San Vicente		x
3		San Miguel		x
4		18 de octubre		x
5		Corazón de Jesús		x
6		San Antonio		x
7		La Merced		x
8		San Juan		x
9		San Pedro		x
10		San Nicolás		x



GOBIERNO AUTÓNOMO DESCENTRALIZADO PARROQUIAL RURAL ILAPO GUANO – CHIMBORAZO

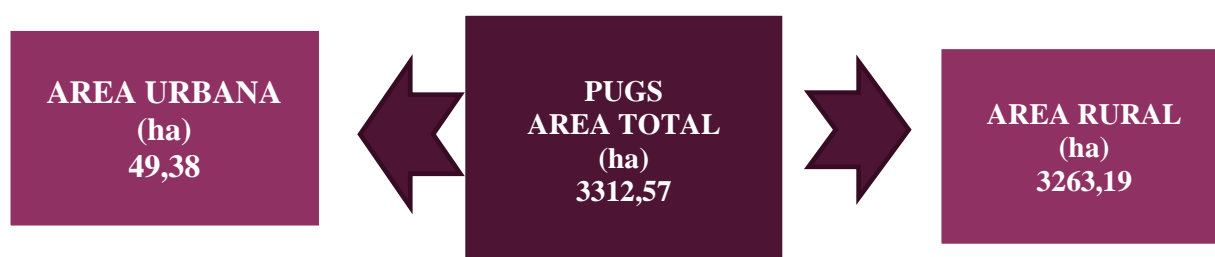
1	RURAL	Saguazo La Unión	x	
2		Saguazo Cruz de Mayo	x	
3		Chipza	x	
4		Cenincaguan		x
6		Pusniag La Victoria	x	
7		Chipo San Francisco	x	
8		San Patricio de Pusniag	x	
9		Pusniag Jesús del Gran Poder	x	
10		La Delicia	x	
11		Lalanshi	x	
12		Santa Rosa de Cullog	x	

Elaboración: UP-GADP ILAPO, 2024

De acuerdo a los resultados del diagnóstico participativo, los habitantes del territorio manifestaron, que los asentamientos humanos que se encuentran con estatus legal son: Saguazo La Unión, Saguazo Cruz de Mayo, Chipza Pusniag La Victoria, San Patricio de Pusniag, Pusniag Jesús del Gran Poder, Chipo San Francisco, La Delicia, Lalanshi, Santa Rosa de Cullog y mientras que Cenincaguan no dispone de nombramiento. La cabecera parroquial de Ilapo está conformada por 10 barrios, los cuales ninguno dispone de nombramientos legales.

En este sentido se dispone de información geográfica, el GADM de Guano del año 2024, que indica los siguientes datos:

Gráfico 5. Distribución del área urbana y rural de la Parroquia Ilapo.



Fuente: PUGS y GADM del cantón Guano. 2023
Elaboración: UP-GADP ILAPO, 2024

2.2.2.1.2. Centros poblados

Los centros poblados de la parroquia Ilapo, la mayor concentración está en la cabecera parroquial es donde hay más atención y dotación de los servicios básicos, mientras que en el área rural lo conforman 11 comunidades cada una con su centro poblado, la atención en cuanto servicios básicos es en menor proporción.



GOBIERNO AUTÓNOMO DESCENTRALIZADO PARROQUIAL RURAL ILAPO GUANO – CHIMBORAZO

2.2.2.1.3. *Grupos históricamente excluidos*

En la parroquia se han presentado casos de racismo y discriminación principalmente con la población indígena, adultos mayores, poblaciones rurales y personas con discapacidad, puesto que por alguna razón sufren de discriminación y viven en situación de pobreza y pobreza extrema.

La discriminación étnica es una de las principales causas de la inequidad trayendo consecuencias la pérdida progresiva de costumbres en su alimentación, cultura, inequidad y desequilibrios sociales derivados de la exclusión y marginación.

La discriminación en el entorno educativo acarreado efectos perjudiciales sobre la salud y el desarrollo Psicosocial, afectando en la convivencia, desenvolvimiento académico en algunos casos conllevando al abandono escolar.

Los adultos mayores y personas con discapacidad, sufre exclusión social respecto al acceso a empleo, educación, accesibilidad a sitios públicos, por sus condiciones hay restricción a la participación social, culturales y físicas para la realización de muchas actividades cotidianas para con el resto de la población.

Las personas que habitan en el sector rural, principalmente los productores que se dedican a la producción agrícola y pecuaria, han enfrentado por largo tiempo, procesos de discriminación y exclusión, muchas familias no pueden acceder a infraestructura y servicios básicos adecuados.

En la actualidad las actividades agropecuarias son de alto riesgo por los efectos causados por la degradación del ambiente y el cambio climático, ha ocasiona pérdidas de sus cosechas, en algunos casos apenas sacan los costos de inversión, esto conlleva a una escases y pérdida del poder económico de adquisición de los productos básicos para sus familias, conllevando a una malnutrición.

Los campesinos debido a la falta de incentivos y a la dureza de la vida en el campo, los jóvenes emigran a las ciudades o fuera del país en busca de nuevas oportunidades que aseguren la manutención de sus familias.

Esta problemática requiere intervención de potenciar la diversificación económica en el sector rural, apoyos e incentivos agropecuarios, creación de oportunidades que permitan igualdad de oportunidades.

2.2.2.2. *Uso y ocupación del suelo*

2.2.2.2.1. *Límite área urbana*

El uso y ocupación del suelo es competencia exclusiva del GAD municipal, son quienes definen el límite urbano de cada parroquia. Para los límites urbano y rural, existe información de dos



GOBIERNO AUTÓNOMO DESCENTRALIZADO PARROQUIAL RURAL ILAPO GUANO – CHIMBORAZO

fuentes: la primera es la información de la cartografía del PUGS entregada por la Dirección de Planificación; y, la otra son los límites existentes en la información del Catastro recibida de la Dirección de Avalúos y Catastro del GAD Municipal.

Mapa 7. *Límite urbano de la parroquia Ilapo.*



Fuente: PUGS, 2022 – GADM GUANO
Elaboración: UP-GADP Ilapo, 2024



GOBIERNO AUTÓNOMO DESCENTRALIZADO PARROQUIAL RURAL ILAPO GUANO – CHIMBORAZO

2.2.2.2.2. Unidades de uso

El GAD municipal del cantón Guano, mediante Ordenanza define en dos unidades de uso en la parroquia Ilapo, el mismo que consta dentro del Plan del Uso y Gestión de Suelo.

2.2.2.2.3. Ocupación y aprovechamiento del suelo

Según MAG (2022), la parroquia Ilapo dispone de una superficie de suelo de 3312,52 ha productivas las cuales se distribuyen.

Tabla 16. *Ocupación o uso del suelo de la parroquia Ilapo.*

USO ACTUAL DEL SUELO	SUPERFICIE (Ha)	%
Agropecuario mixto	1615,35	48,76
Agrícola	331,68	10,01
Antrópico	63,05	1,9
Conservación y producción	27,97	0,84
Conservación y protección	215,15	6,50
Pecuario	811,09	24,49
Protección o producción	248,28	7,50
TOTAL	3312,57	100

Fuente: Ministerio de Agricultura 2022. Cobertura_y_uso_de_tierra

Elaboración: UP-GADP Ilapo, 2024

La mayor ocupación del suelo con 48,76 % son ocupados para actividades agropecuarias mixto, seguido por el 24,49 % son para actividades pecuarias, luego el 10,01 % son actividades agrícolas, esto nos da a deliberar que la parroquia es una zona eminentemente agropecuaria ya que la mayor parte de su suelo están ocupados de producción agrícola y pecuaria. También se presentan 7,90 % zonas de protección o producción, el 6,50 % son para conservación y protección y 1,9 son antrópico y apenas 0,84 % se usan conservación y producción.

2.2.2.2.4. Catastro urbano – rural

Respecto a la parroquia Ilapo, no existe el catastro urbano, puesto que se dispone de información en el año 2016 se realizó un proceso para la actualización del catastro solamente para las zonas urbanas del cantón, pero no se logró concluir el trabajo por terminación unilateral del contrato en el año 2023. Se tiene conocimiento que por este motivo el GADM de Guano ha continuado utilizando la base de datos del catastro, que van elaborando y actualizando los funcionarios, en formato CAD.

2.2.2.2.5. Regulación

El GAD Municipal de Guano emitió la siguiente ordenanza: Ordenanza N° 001-2019 sustitutiva a la primera reforma a la ordenanza sustitutiva que regula el uso y ocupación del suelo. Publicada en el Registro oficial el 17 de septiembre de 2019.



GOBIERNO AUTÓNOMO DESCENTRALIZADO PARROQUIAL RURAL ILAPO GUANO – CHIMBORAZO

2.2.2.2.6. Asentamientos irregulares, con enfoque de gestión de riesgos

No se registran asentamientos humanos irregulares, puesto que no se dispone de la información correspondiente.

2.2.2.2.7. Planes de Uso y Gestión del Suelo

El GAD Municipal de Guano dispone de la ORDENANZA N.º 001-2019 SUSTITUTIVA A LA PRIMERA REFORMA A LA ORDENANZA SUSTITUTIVA QUE REGULA EL USO Y OCUPACIÓN DEL SUELO. Publicada en el Registro oficial el 17 de septiembre de 2019, la cual se encuentra en vigencia con base a la cual se ejecutan todos los trámites que esta encaminando el GADM Guano y en conjunto con el PDOT 2019 - 2023 se está ejecutando el Plan de Uso y Gestión del Suelo.

2.2.2.3. Movilidad, conectividad e infraestructura

2.2.2.3.1. Red de vías.

La población de la Parroquia Ilapo se desplaza, comunica, comercializa, estudia, trabaja e interrelaciona con los demás por vía terrestre, las cuales se detallan en la siguiente tabla.

Tabla 17. *Sistema vial de la parroquia Ilapo.*

CATEGORIZACIÓN	CAPA DE RODADURA	LONGITUD (Km)	PORCENTAJE (%)
Vía Principal (Santa Teresita-Ilapo-Santa Fe de Galán)	Asfalto	13,19	9,53
Vía Cabecera Parroquial	Adoquinado	2,02	1,46
	Tierra	4,57	3,30
Vías Rurales	Asfalto	1,79	1,29
	Lastrado	4,58	3,31
	Empedrado	3,44	2,48
	Tierra	108,87	78,63
TOTAL		138,48	100,00

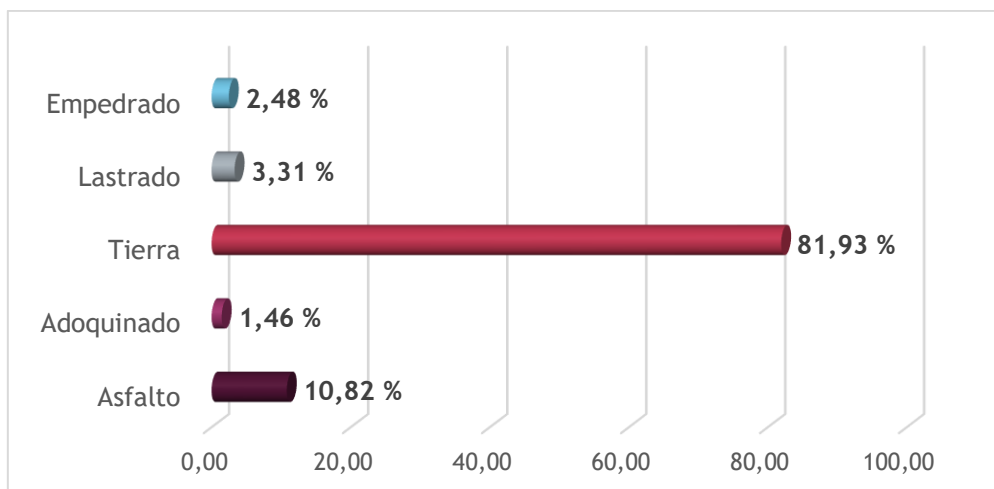
Elaboración: UP-GADP ILAPO, 2024

El sistema vial de la parroquia Ilapo, tiene 138,48 Km, de los cuales 13,19 Km de vía principal que conecta la matriz del cantón Guano y Santa Fe de Galán, en la cabecera parroquial tenemos 6,59 Km con capa de rodadura de adoquinado y tierra y vías intercomunitarias tenemos 118,68 Km con capa de rodadura de asfalto, lastrado, empedrado y tierra.



GOBIERNO AUTÓNOMO DESCENTRALIZADO PARROQUIAL RURAL ILAPO GUANO – CHIMBORAZO

Gráfico 6. Caracterización del sistema vial parroquial.



Elaboración: UP-GADP ILAPO, 2024

El sistema vial de la parroquia Ilapo, la mayor cantidad de vías se encuentran con capa de rodadura tierra, que representan el 81,93 % del Sistema Vial principalmente en el sector rural las mismas que sufren fuertes daños principalmente en épocas lluviosas, también es importante recalcar que en época seca las vías en la zona baja, sufren fuertes daños debido a la presencia de polvo, tierra suelta y fina; el 10,82 % son vías asfaltadas, el 3,31% son vías lastradas, el 2,48 % son vías empedradas y el 1,46 % son adoquinados.

2.2.2.3.2. Transporte terrestre.

En transporte en la zona es limitado, existe una línea de transporte público que presta servicio Cooperativa de transporte “San Lucas”, misma que cubre las rutas: Riobamba-Santa Teresita-Ilapo-Santa Fe De Galan-Cauhaji; Riobamba-Santa Teresita-Ilapo-Santa Fe De Galan-Quero, en horario de 6H00 a 19H00, con una frecuencia de cada hora. Los poblados que no ingresa el transporte público, se movilizan dentro del territorio parroquial mediante transporte particular (carro, moto, etc.), las personas que no poseen transporte propio, deben alquilar un medio para movilizarse para realizar algún trámite o sacar sus productos a la ciudad más cercana; en ciertos sectores las vías están en mal estado, eso hace que se encarezca la tarifa que deben cancelar a las personas que le hacen el flete o la carrera.

2.2.2.3.3. Tránsito y seguridad vial.

Respecto al tránsito y seguridad vial en la parroquia es débil, puesto que como GAD no se ha implementado acciones y mecanismos para que la población cuente y se empodere de conocimientos sobre las leyes, reglamento, disposiciones y normas de conducta para el peatón, pasajero o conductor, a fin de usar correctamente la vía pública previniendo los accidentes de tránsito.



GOBIERNO AUTÓNOMO DESCENTRALIZADO PARROQUIAL RURAL ILAPO GUANO – CHIMBORAZO

En la parroquia existe por parte de escuelas de conducción y policía nacional han realizado campañas y promocionados cursos de seguridad y educación vial.

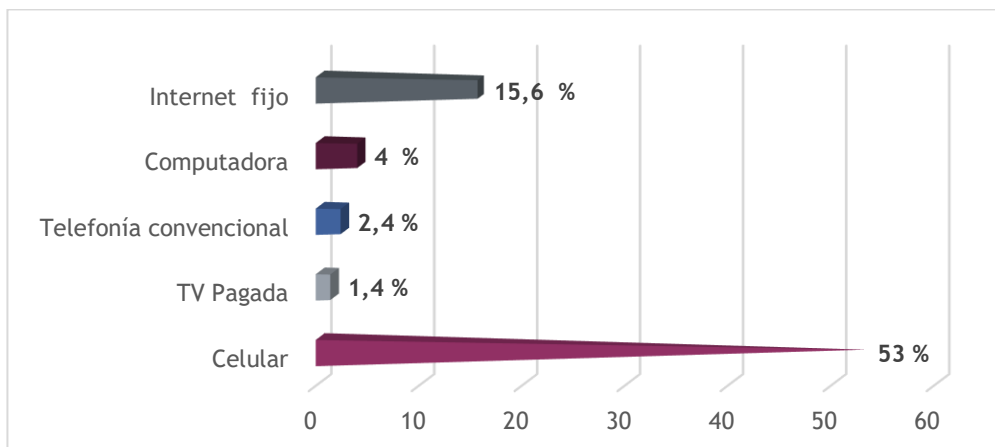
2.2.2.3.4. *Sistemas de conectividad.*

La parroquia de Ilapo, tienen relación comercial directa con la el cantón Guano y ciudad de Riobamba en la provincia de Chimborazo y cantón Quero de la provincia de Tungurahua, la conectividad con las dos provincias en mención, lo pueden realizar por la vía Riobamba-Santa Teresita- Ilapo-Santa Fe de Galán-Quero, por la que se puede movilizarse sin ningún problema, actualmente se encuentra en buen estado ya que es una vía principal de asfalto. Para conectarse con los demás asentamientos humanos, existen vías colectoras y vías locales principales, las cuales unas son lastradas y otras con capa de rodadura de tierra, la mayor parte del trayecto está en estado regular, debido a varios factores principalmente las fuertes lluvias.

2.2.2.3.5. *Telecomunicaciones*

El sistema de transmisión y recepción a distancia de señales de diversa naturaleza por medios electromagnéticos, en la parroquia Ilapo las Tecnologías de la Información y las Comunicaciones (TIC), son mediante internet fijo, computadora, telefonía convencional, TV pagada y celular.

Gráfico 7. Disponibilidad de servicios en el hogar.



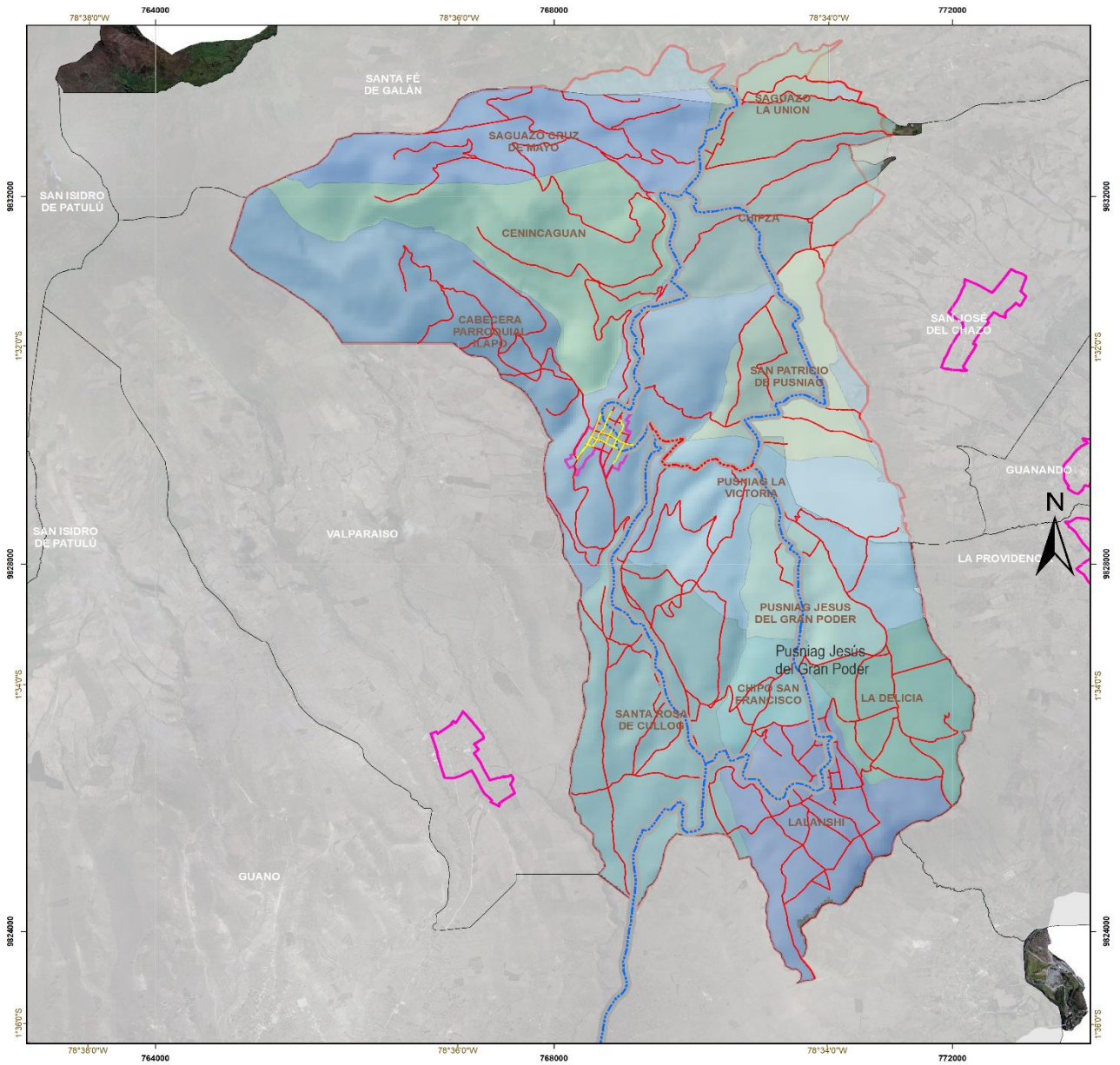
Fuente: Censo del INEC, 2022
Elaboración: UP-GADP Ilapo, 2024

En la parroquia Ilapo en 53% dispone de telefonía móvil, están presentes las operadoras movistar con buena señal en la zona baja y cabecera parroquial, mientras que la operadora claro no se dispone de señal en la cabecera parroquial y se tiene mejor señal en las comunidades de la zona alta, mientras que 2,4 % dispone de telefonía fija. Otras TIC de relevancia, el 15,6% disponen de internet fijo, el 4% lo realizan mediante computadora y apenas un 1,4 % tiene TV pagada.



GOBIERNO AUTÓNOMO DESCENTRALIZADO PARROQUIAL RURAL ILAPO GUANO – CHIMBORAZO

Mapa 8. Sistema vial de la parroquia Ilapo.



LEYENDA

- V.A. ASFALTADA
- Asotrajado
- Via principal
- VIAS ILAPO, 2024
- all other values

DPA_DESCOM

- CABEERA PARROQUIAL ILAPO
- CENINCAGUAN
- CHIPO SAN FRANCISCO
- CHIZZA
- LA DELICIA
- LALANSHI
- PUSNIAG JESUS DEL GRAN PODER
- PUSNIAG LA VICTORIA
- SAGUAZU CRUZ DE MAYO
- SAGUAZO LA UNION
- SAN PATRICIO DE PUSNIAG
- SANTA ROSA DE CULLOG

— LIMITE_PROPOSTO_2024

— PROYUESTA_LIMITE_ILAPO_GALAN_1

Canton-Guano.jpg

RGB

- Red: Band_1
- Green: Band_2
- Blue: Band_3

MAPA DE UBICACIÓN RESPECTO A LA PROVINCIA DE CHIMBORAZO

ESPECIFICACIONES

750 375 0 750 1.500 2.250 3.000 m.

Sistema de Coordenadas: WGS 1984 UTM Zone 17S
Proyección: Transverse Mercator
Datum: WGS 1984

GOBIERNO AUTÓNOMO DESCENTRALIZADO PARROQUIAL RURAL DE ILAPO

MAPA DEL SISTEMA VIAL DE LA PARROQUIA ILAPO

Fuente: Chimborazo Base Datos 1:500 000 Límites Parroquiales GADPDC 2010 Pedregal.com.ec/SERV_2_2010_04	Escala: 1:40.000	Código: 060752
Elaborado por: Ing. Lidia Cuadrado TECNICA UP GADP ILAPO	Fecha: Junio 2024	Archivo digital: 060752_ILAPO.mxd

Fuente: Información GADPI 2024.
Elaboración: UP-GADP ILAPO, 2024



GOBIERNO AUTÓNOMO DESCENTRALIZADO PARROQUIAL RURAL ILAPO GUANO – CHIMBORAZO

2.2.2.3.6. *Riesgos de infraestructura.*

La Parroquia Ilapo, no cuenta con una variada infraestructura pública y privada; sin embargo, en las construcciones de cualquier tipo que se quiera implementar, hay que tomar en consideración las áreas de riesgos que tienen identificados el GAD municipal del cantón Guano y la Secretaría de Gestión de Riesgos.

2.2.2.3.7. *Infraestructura inclusiva, flujos y cadenas logísticas.*

La infraestructura de las oficinas del GAD parroquial, es inclusiva al igual que otros espacios públicos que se encuentran en la cabecera parroquia, los mismos que pueden acceder las personas de los grupos de atención prioritaria que manifiesta de normativa legal vigente. Asimismo, se debería ir adecuando a la infraestructura pública que se encuentra en los demás asentamientos humanos.

2.2.2.3.8. *Establecimientos de educación*

En la parroquia existe un centro educativo, con el nuevo modelo de gestión se produjeron grandes cambios a nivel nacional para mejorar el nivel de educación, se concentró el sistema en la Unidad Educativa “Dr. Manuel Rodríguez Orozco” en donde se agrupó a todos los estudiantes, del centro parroquial y sus comunidades.

La Administración educativa jurisdicción corresponde al distrito educativo Guano – Penipe 06D05 y al circuito Ilapo-Santa Fe de Galán 06D05C03.

Tabla 18. *Establecimientos Educativos.*

NOMBRE DE LA INSTITUCIÓN	UBICACIÓN	No. DE ESTUDIANTES			LENGUA	No. DOCENTES	No. AULAS	No. CENTROS DE COMPUTO	No. DE COMPUTADORAS
		HOMBRES	MUJERES	TOTAL					
Unidad Educativa Dr. Manuel Rodríguez Orozco	Barrio Corazón de Jesús	130	110	240	Hispana	22	13	1	30

Fuente: Ministerio de Educación – 06D05. 2024.

Elaboración: UP-GADP Ilapo, 2024

Actualmente en la parroquia existen un total de 240 alumnos que asisten puntualmente a la institución educativa de los cuales el 52,42 % son hombres y el 47,58 son mujeres.



GOBIERNO AUTÓNOMO DESCENTRALIZADO PARROQUIAL RURAL ILAPO GUANO – CHIMBORAZO

2.2.2.3.9. Establecimiento de salud

Existen dos establecimientos de salud, el centro de salud Ilapo y seguro social campesino.

Tabla 19. *Establecimientos de Salud.*

NOMBRE DEL ESTABLECIMIENTO	TIPOLOGÍA	DIRECCIÓN
Centro de salud Ilapo	Centro de Salud Tipo A	Calle 18 de octubre y plaza central
Seguro Campesino (IESS)	Sub centro de salud	Comunidad Santa Rosa de Cullog

Fuente: Ministerio de Salud Pública – MSP; y la ciudadanía

Elaboración: UP-GADP Ilapo, 2024

Las dos infraestructuras de Salud, tienen limitaciones para brindar un buen servicio médico a la población, debido a que no cuentan con los equipos suficientes, su infraestructura requiere dar mantenimiento y en algunos casos puede ser remodelado. También hay una falta de especialistas y medicación insuficiente.

2.2.2.3.10. Establecimiento de desarrollo Infantil.

En la parroquia Ilapo funciona el CNH, sus encuentros lo realizan en el salón de actos en la cabecera parroquial.

Tabla 20. *Establecimientos de desarrollo infantil.*

No.	NOMBRE	TOTAL	AREA
1	CNH MT “Ilapeñitos”	32 niños/as	Rural
2	CNH MT “Aprendiendo juntos”	15 niños/as	Rural
Total		47 niños/as	

Fuente: Talleres de diagnóstico, 2024

Elaboración: UP-GADP Ilapo, 2024

2.2.2.3.11. Establecimientos de seguridad.

En la parroquia no existe infraestructura de Unidad de Policía Comunitaria – UPC, los servicios policiales de seguridad se reciben del circuito UPC Santa Fe de Galán.

2.2.2.3.12. Establecimiento de atención a grupos de atención prioritaria.

En la parroquia Ilapo, dentro de los grupos de atención prioritaria se ejecuta el Proyecto: “Fortalecimiento de los grupos de atención prioritaria de la parroquia Ilapo”, se da el servicio gratuito de fisioterapia a los grupos prioritarios, y se realizan actividades gerontológicas con los miembros del Club del Adulto mayor “San Lucas de Ilpo”, en donde asisten de forma frecuente 65 adultos mayores de la parroquia Ilapo, los días jueves de 9H00 a 12H00.



GOBIERNO AUTÓNOMO DESCENTRALIZADO PARROQUIAL RURAL ILAPO GUANO – CHIMBORAZO

El MIES también hace su intervención con el servicio con los programas sociales programa “Mis Mejores Años” (MMA).

Tabla 21. *Servicios programa sociales con adultos mayores.*

No.	NOMBRE	MODALIDAD DE ATENCION	TIPO DE ADMINISTRACION
1	MMA II Lalanshi	Atención domiciliaria	Convenio de cooperación
2	Espacios activos Ilapo	Espacios de socialización y encuentro con alimentación.	Convenio de cooperación

Fuente: Talleres de diagnóstico, 2024

Elaboración: UP-GADP Ilapo, 2024

2.2.2.3.13. Albergues.

Se cuenta con el albergue mismo que mediante gestión de convenio en el GAD Municipal Guano, fue entregado al GAD Parroquial de Ilapo para que funciones el Proyecto con grupos de atención prioritaria.

2.2.2.3.14. Espacio público.

En la parroquia existen espacios públicos deportivos como estadios y canchas de uso múltiple, un parque, un salón de actos, casas comunales, etc., mismos que se detalla a continuación:

Tabla 22. *Espacios públicos de la parroquia Ilapo.*

ASENTAMIENTO HUMANO	CANT	NOMBRE DEL ESPACIO PÚBLICO	EQUIPAMIENTO Y MATERIAL PREDOMINANTE	ESTADO	REQUERIMIENTO
Saguazo la Unión	1	Estadio “Isaías Villacis”	Con cerramiento, graderío cubierto, baterías sanitarias de hormigón y campo deportivo con césped.	Bueno	Mantenimiento permanente podado del césped. Limpieza de baterías sanitarias y basureo.
	2	Casa comunal	Hormigón, zinc	Bueno	
	1	Ex Escuela La Unión de Saguazo	Hormigón, zinc	Bueno	
	1	Iglesia “María Inmaculada”	Hormigón, Eternit	Bueno	
Saguazo Cruz de Mayo	1	Casa comunal	Hormigón, zinc	Bueno	
	1	Cancha central	Cubierta	Bueno	



**GOBIERNO AUTÓNOMO DESCENTRALIZADO PARROQUIAL RURAL ILAPO
GUANO - CHIMBORAZO**

	1	Ex Escuela La Unión de Saguzo	Hormigón, zinc	Bueno	
	1	Iglesia “María Inmaculada”	Hormigón, Eternit	Bueno	
Chipza	1	Estadios	Sin cerramiento y campo deportivo de tierra.	Regular	
	1	Casa comunal	Hormigón	Bueno	
	1	Iglesia Virgen del Cisne	Hormigón, Eternit	Bueno	
	1	Parque infantil	Juegos infantiles	Bueno	
	1	Ex Escuela Cesar León Hidalgo	Hormigón	Bueno	
Cenincaguan	1	Casa comunal	Hormigón, Eternit, zinc	Bueno	
	1	Centro de acopio	Hormigón, Eternit	Bueno	
	1	Plaza	Tierra	Bueno	
Cabecera parroquial	1	Salón de Actos	Escenario	Bueno	Limpieza y mantenimiento permanente.
	1	Casa parroquial	Equipos y mobiliario	Bueno	Limpieza y mantenimiento permanente.
	1	Parque central	Asientos, Iluminación Juegos infantiles	Bueno	Limpieza y mantenimiento permanente de áreas verdes, riego de agua
			Jardines y áreas verdes		
	2	Cancha central	Una con cubierta	Bueno	Limpieza y mantenimiento permanente
			Sin cubierta Baterías Sanitarias	Regular	
	1	Cementerio	Caminarías con adoquinado	Bueno	Limpieza y mantenimiento permanente de áreas verdes, riego de agua
	1	Casa “San Lucas”	Hormigón, Eternit	Bueno	Limpieza y mantenimiento permanente.
1	Albergue	Hormigón, Eternit	Bueno	Limpieza y mantenimiento permanente.	



GOBIERNO AUTÓNOMO DESCENTRALIZADO PARROQUIAL RURAL ILAPO GUANO – CHIMBORAZO

	1	Plaza de eventos culturales	Escenario artístico, plaza de toros, graderío. Iluminación	Bueno	Limpieza y mantenimiento permanente de áreas verdes, riego de agua
	1	Estadio	Con cerramiento, graderío cubierto, baterías sanitarias y campo deportivo con césped.	Bueno	Mantenimiento permanente podado del césped. Limpieza de baterías sanitarias y basureo.
	1	Centro de salud tipo A	Infraestructura, equipo, mobiliario	Bueno	
San Patricio de Pusniag	1	Estadio	Con cerramiento, graderío cubierto y campo deportivo de tierra.	Bueno	
	1	Iglesia Martha Valencia	Hormigón, Eternit	Bueno	
	1	Casa comunal	Hormigón, zinc	Bueno	
Pusniag la Victoria	1	Estadio	Con cerramiento, graderío cubierto, baterías Sanitarias y campo deportivo de tierra.	Regular	
	1	Iglesia	Hormigón, Eternit	Bueno	
	1	Junta de Agua	Hormigón	Bueno	
	1	Casa comunal	Hormigón, Eternit	Bueno	
Pusniag Jesús del Gran Poder	1	Estadios	Sin cerramiento, con baterías sanitarias y campo deportivo de tierra.	Bueno	
	1	Cancha de uso múltiple	Hormigón, graderío	Bueno	
	1	Ex Escuela Luis García Viteri	Hormigón, Zinc	Bueno	
	1	Casa comunal	Hormigón, Zinc	Bueno	
	1	Iglesia	Hormigón, Eternit	Bueno	
Chipo San Francisco	1	Cancha de uso múltiple	Hormigón	Bueno	
	1	Casa comunal	Hormigón	Bueno	
	1	Iglesia	Hormigón	Bueno	



GOBIERNO AUTÓNOMO DESCENTRALIZADO PARROQUIAL RURAL ILAPO GUANO – CHIMBORAZO

La Delicia	1	Estadio	Sin cerramiento, graderío cubierto y campo deportivo de tierra.	Bueno	
	1	Casa comunal	Hormigón, Eternit	Bueno	
	1	Ex Escuela	Hormigón, Eternit	Bueno	
	1	Iglesia	Hormigón	Bueno	
Lalanshi	1	Estadio	Con cerramiento, graderío cubierto, baterías Sanitarias y campo deportivo de tierra.	Bueno	
	1	Cancha de uso múltiple	Escenario artístico	Bueno	
	1	Casa comunal	Hormigón, Eternit	Bueno	
	1	Junta de agua	Hormigón	Bueno	
	1	Casa centro infantil	Hormigón, Eternit	Bueno	
	1	Ex Escuela Rubén Darío	Hormigón, Eternit	Bueno	
	1	Iglesia	Hormigón	Bueno	
Santa Rosa de Cullog	1	Cancha de uso múltiple	Hormigón	Bueno	
	1	Casa comunal	Hormigón, Eternit	Bueno	
	1	Concha acústica	Hormigón	Bueno	
	1	Puesto de salud Seguro Campesino (IESS)	Hormigón, Zinc	Bueno	
	1	Ex Escuela María Ignacia Mosquera	Hormigón, Eternit	Bueno	
	1	Iglesia	Hormigón, Eternit	Bueno	

Fuente: Talleres de diagnóstico, 2024

Elaboración: UP-GADP Ilapo, 2024

En la parroquia, los espacios deportivos con los que más se dispone son canchas de uso múltiple, sin cubierta y sirven como espacios de encuentro común, en donde se desarrollan actividades deportivas, asambleas comunitarias, actos sociales, etc.



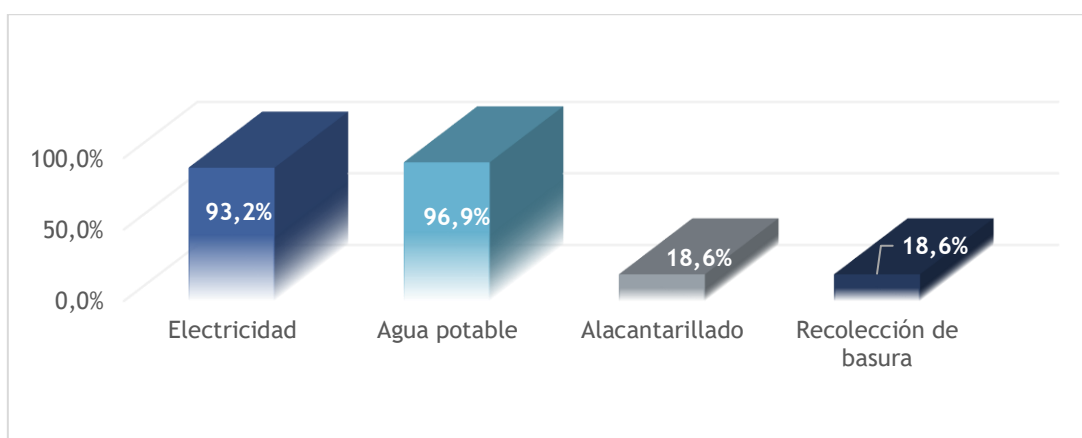
GOBIERNO AUTÓNOMO DESCENTRALIZADO PARROQUIAL RURAL ILAPO GUANO – CHIMBORAZO

Dentro de la cabecera parroquial podemos encontrar 1 parque central que acogen a la población, un estadio, una plaza de eventos culturales, 2 canchas de uso múltiple y un salón de actos donde se desarrollan eventos de diferente índole como son eventos culturales, sala de reuniones, asambleas ciudadanas parroquiales, sesiones de juntas de agua, eventos de capacitación, etc.

2.2.2.3.15. Infraestructura de agua, saneamiento, desechos sólidos, hábitat y vivienda.

La cobertura de servicios básicos respecto electricidad, agua potable, alcantarillado, recolector de basura.

Gráfico 8. Cobertura de servicios básicos.



Fuente: Censo del INEC, 2022
Elaboración: UP-GADP Ilapo, 2024

La cobertura respecto a los servicios básicos en la parroquia Ilapo se idéntica que el servicio de energía eléctrica de la red pública tiene un buen abastecimiento con 93,2%; seguido del servicio de agua 96,9 %, mientras que el alcantarillado y recolección de basura son bajos con 18,6 % mismos que se encuentra concentrado en la cabecera parroquial, mientras que, en los demás asentamientos humanos, la infraestructura de saneamiento es limitada.

2.2.2.3.16. Infraestructura de hábitat y vivienda.

Las condiciones de vida de la población en donde viven los habitantes de la parroquia Ilapo, Existe un total de 624 viviendas de las cuales 623 viviendas particulares y 1 colectivas de acuerdo al INEC 2022.

Tabla 23. Tipos de viviendas

TIPOS DE VIVIENDA	%
Casa	86,8
Madiagua	13,2

Fuente: Censo del INEC, 2022
Elaboración: UP-GADP Ilapo, 2024



GOBIERNO AUTÓNOMO DESCENTRALIZADO PARROQUIAL RURAL ILAPO GUANO – CHIMBORAZO

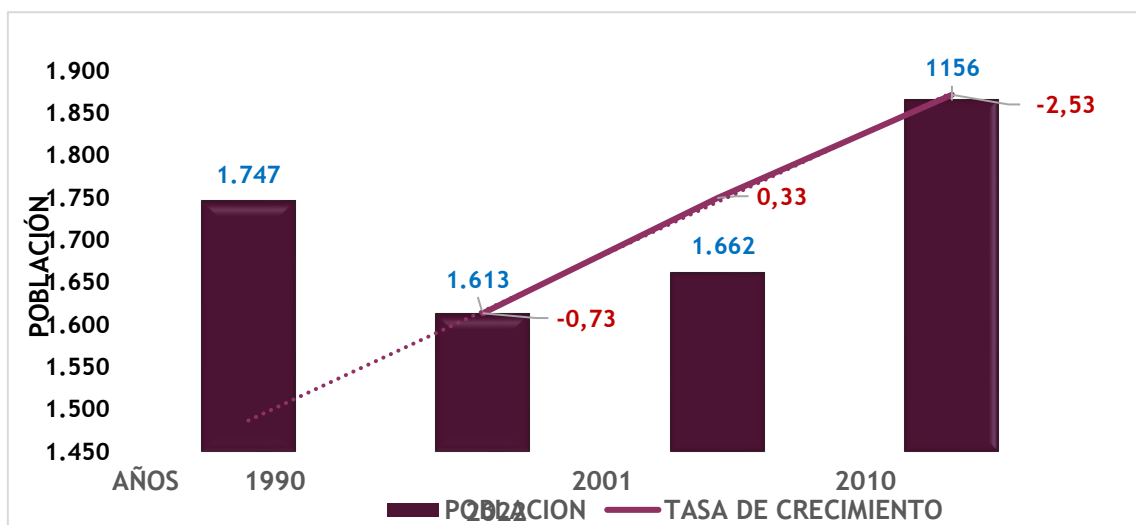
2.2.3. Sociocultural

2.2.3.1. Demografía y población

2.2.3.1.1. Crecimiento poblacional.

La Población de la parroquia Ilapo, en base a los datos del censo de población y vivienda, INEC 2022 es de 1156 habitantes.

Gráfico 9. Población de la parroquia Ilapo



Fuente: Censo del INEC, 2022
Elaboración: UP-GADP Ilapo, 2024

La población de la parroquia Ilapo muestra una tendencia decreciente en el periodo 1990 - 2001, mientras que en los años siguientes 2001-2010 la tendencia es creciente, pero al 2022 se vuelve a tener una tendencia decreciente. Con relación a la tasa de crecimiento en la parroquia, ha presentado un comportamiento negativo en los años 1990 al 2001 (- 0,73%), mientras que para los años siguientes la tasa de crecimiento cambia a una tendencia creciente de (0,33%), pero al 2022 se vuelve a tener una tasa de crecimiento negativa en (-2,53 %), misma que está por debajo del promedio nacional (1,56%), esto se considera que es consecuencia de los efectos negativos del proceso eruptivo del volcán Tungurahua y migración.

2.2.3.1.2. Edad y género

La composición de la población total por grupos de edad y sexo, es la siguiente:

Tabla 24. Población desagregada por sexo y grupos de edad.

GRUPOS DE EDAD	HOMBRE	MUJERES	TOTAL
Población de 0 a 4 años	36	35	71
Población de 5 a 9 años	42	25	67
Población de 10 a 14 años	49	37	86



GOBIERNO AUTÓNOMO DESCENTRALIZADO PARROQUIAL RURAL ILAPO GUANO – CHIMBORAZO

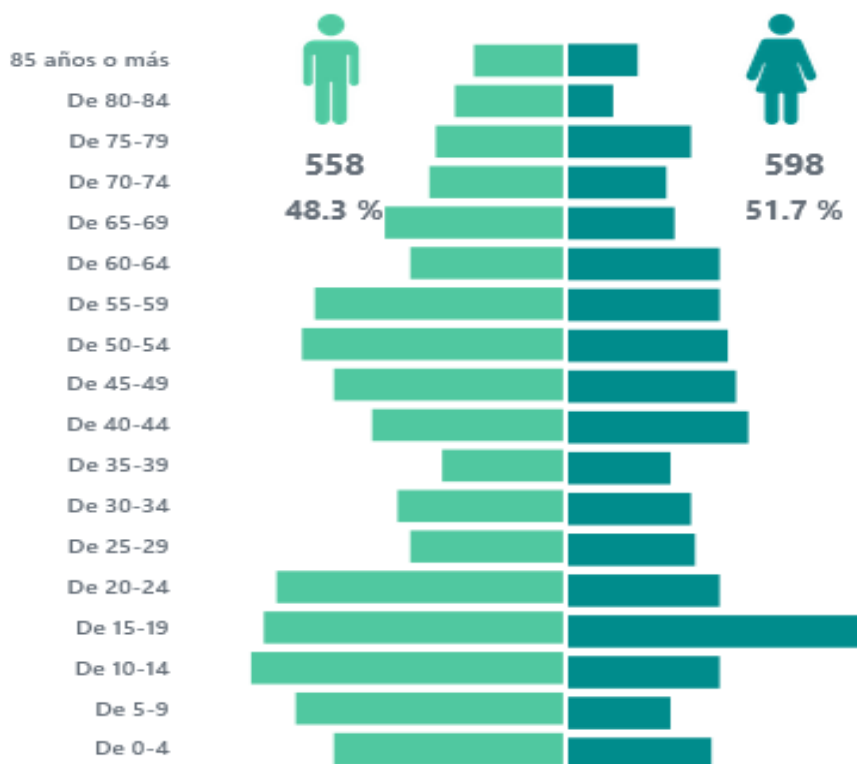
Población de 15 a 19 años	47	72	119
Población de 20 a 24 años	45	37	82
Población de 25 a 29 años	24	31	55
Población de 30 a 34 años	26	30	56
Población de 35 a 39 años	19	25	44
Población de 40 a 44 años	30	44	74
Población de 45 a 49 años	36	41	77
Población de 50 a 54 años	41	39	80
Población de 55 a 59 años	39	37	76
Población de 60 a 64 años	24	37	61
Población de 65 a 69 años	28	26	54
Población de 70 a 74 años	21	24	45
Población de 75 a 79 años	20	30	50
Población de 80 a 84 años	17	11	28
Población de 85 años o más	14	17	31
TOTAL	558	598	1156

Fuente: CENSO 2022.

Elaborado por: UP-GADPR DE ILAPO 2024.

Respecto a la distribución por sexo, se puede identificar que en la parroquia Ilapo la población femenina es mayor que la masculina reportándose con 51,7 % de mujeres y 48,3 % de hombres.

Gráfico 10. Pirámide Poblacional.



Fuente: Censo del INEC, 2022

Elaboración: UP-GADPR Ilapo, 2024



GOBIERNO AUTÓNOMO DESCENTRALIZADO PARROQUIAL RURAL ILAPO GUANO – CHIMBORAZO

La composición de la población por grupos de edad a lo largo de los años se ha desarrollado hacía una población mayoritariamente infantil, adolescente y joven.

La mayor parte de la población pertenece al grupo etáreo entre 15 a 19 años con 119 habitantes, seguido de los grupos de 10 a 14 años con 86 habitantes y 20 a 24 años con 82 habitantes, es decir que en la parroquia se cuenta con una mayor población joven, mientras que la población de adultos mayores es decir mayores de 65 años son de total de 208 personas.

Refiriendos a los jefes de hogar, en la parroquia Ilapo existe 628 jefes de familia, los cuales de detallan en la siguiente tabla:

Tabla 25. *Población jefes de familia.*

ASENTAMIENTO HUMANO	TOTAL, DE JEFES DE FAMILIA
Santa Rosa de Cullog	58
Lalanshi la Dolorosa	80
La Delicia	22
Chipo San Francisco	26
Pusniag Jesús de Gran Poder	32
Pusniag la Victoria	45
San Patricio de Pusniag	50
Cabecera Parroquial	115
Cenincaguan	20
Chipza	58
Saguazo cruz de Mayo	68
Saguazo la Unión	54
TOTAL	628

Fuente: Talleres de diagnóstico, 2024.

Elaborado por: UP-GADPR DE ILAPO 2024

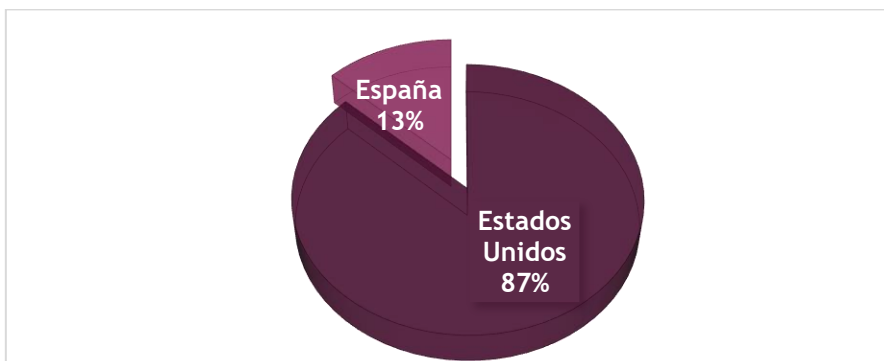
2.2.3.1.3. *Personas en condiciones de movilidad humana*

La parroquia en estos últimos años viene siendo afectada por la migración, especialmente la juventud ha salido de sus comunidades en busca de un trabajo y mejores oportunidades, a las ciudades más cercanas y fuera del país.



GOBIERNO AUTÓNOMO DESCENTRALIZADO PARROQUIAL RURAL ILAPO GUANO – CHIMBORAZO

Gráfico 11. Pirámide Poblacional.



Fuente: Talleres de Actualización del PDOT 2023

Elaboración: UP-GADP Ilapo, 2024

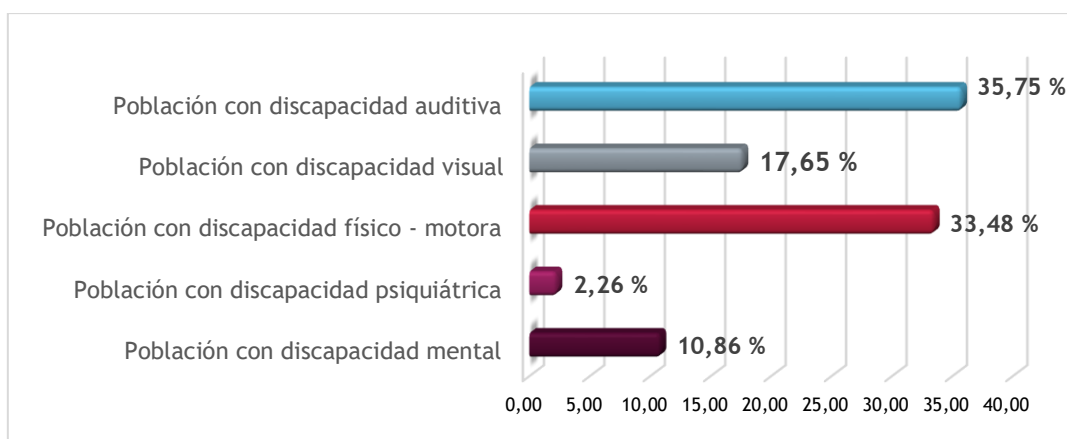
Se reporta que el 87% de las personas han migrado hacia el país de Estados Unidos, mientras que el 13% salieron al país España.

2.2.3.1.4. Personas con discapacidad

Según el CENSO 2022. En la parroquia Ilapo existe una población con dificultades funcionales permanentes de 132 personas que corresponde al 12,2 %.

Las discapacidades que existen en la parroquia son: mental, psiquiátricas, físico-motoras, visual y auditiva.

Gráfico 12. Pirámide Poblacional.



Fuente: Talleres de Actualización del PDOT 2023

Elaboración: UP-GADP Ilapo, 2024

De la población con discapacidades el 35,75 % tiene discapacidad auditiva, seguido por el 33,48 % tienen discapacidad físico-motora, 17,65 % de discapacidad visual, 10,86 % de discapacidad mental y 2,26 % discapacidad psiquiátrica.



GOBIERNO AUTÓNOMO DESCENTRALIZADO PARROQUIAL RURAL ILAPO GUANO – CHIMBORAZO

2.2.3.1.5. Auto identificación étnica

La población de la parroquia en relación a la auto identificación étnica, según cultura y costumbres, la mayor parte de la población 98.70 % se consideran mestizos/as, el 0.61 % como indígenas, el 0.35 % se consideran montubio/a, el 0.26 % se consideran blancos/as y apenas un 0.09 % se consideran como afro ecuatoriano/a.

Tabla 26. *Identificación étnica.*

IDENTIFICACION	PORCENTAJE
Mestiza/o	98,70 %
Indígena	0,61 %
Montubia/o	0,35 %
Blanca/o	0,26 %
Afroecuatoriana/o	0,09 %

Fuente: CENSO 2022.

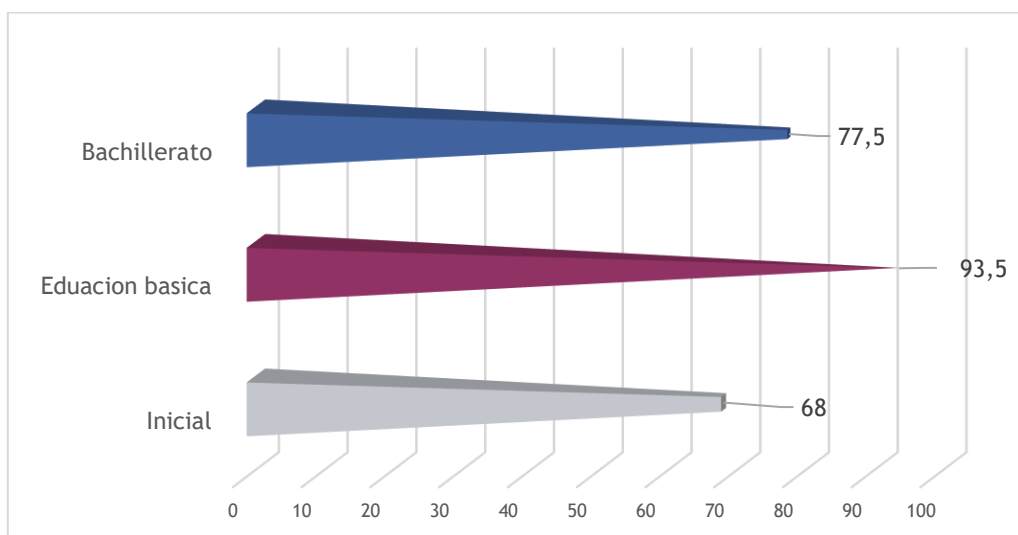
Elaborado por: UP-GADPR DE ILAPO 2024.

2.2.3.2. Servicios públicos y sociales

2.2.3.2.1. Indicadores básicos de educación

El nivel de educación en la parroquia Ilapo, se muestra que existe educación inicial, básica y bachillerato.

Gráfico 13. *Tasa neta de asistencia por nivel de educación.*



Fuente: CENSO 2022.

Elaborado por: UP-GADPR DE ILAPO 2024

La tasa neta de asistencia por nivel de educación, se muestra que la población estudiantil asisten el 93.5 % a educación básica, el 77,5 % a bachillerato y el 68 % van a inicial.



GOBIERNO AUTÓNOMO DESCENTRALIZADO PARROQUIAL RURAL ILAPO GUANO – CHIMBORAZO

Tabla 27. *Nivel de instrucción*

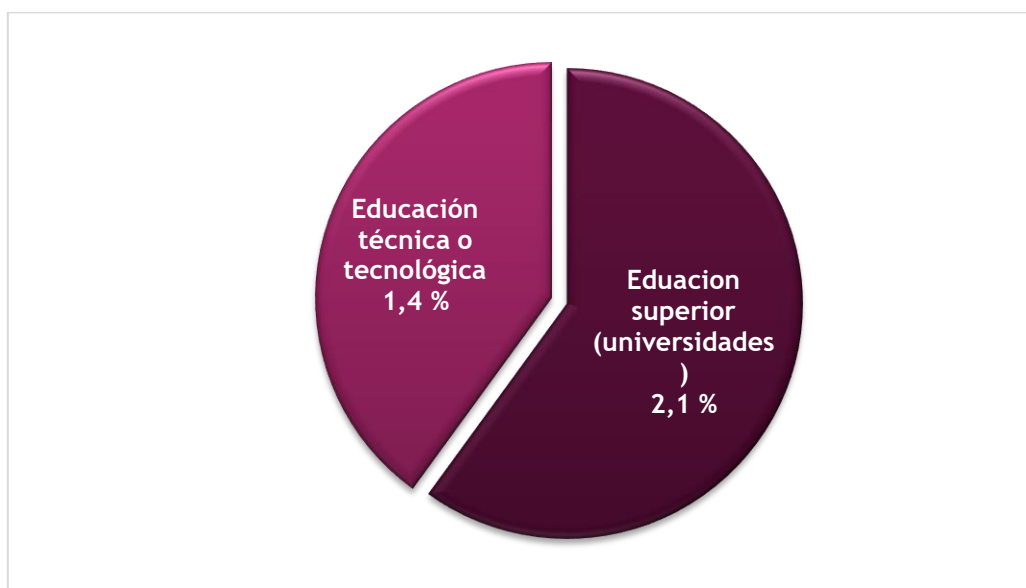
NIVEL	PORCENTAJE
Ninguno	9,7 %
Alfabetización	0,1 %
Básica	68,6 %
Bachillerato	15,6 %
Postbachillerato	0,3 %
Superior	5,5 %

Fuente: CENSO 2022.

Elaborado por: UP-GADPR DE ILAPO 2024

El analfabetismo en la parroquia se ubica el 0.1 % de la población, mientras que el 68,6 % de la población tiene educación, el 15,6 % alcanzan el bachillerato y apenas el 5,5% acuden al nivel superior probablemente se debe a que en la juventud de la parroquia sienten un poco interés, incentivo, bajos recursos para acceder a educación superior.

Gráfico 14. *Población titulada en Educación Superior.*



Fuente: CENSO 2022.

Elaborado por: UP-GADPR DE ILAPO 2024

De la población que asistió a la educación superior el 2,4 % fueron a universidades, mientras que el 1,4 % fueron a tecnologías.

2.2.3.2.2. *Indicador de Salud*

La parroquia dispone de un puesto de salud del ministerio de salud pública, Centro de salud tipo A Ilapo, la cartera de servicios oficial son los siguientes:



**GOBIERNO AUTÓNOMO DESCENTRALIZADO PARROQUIAL RURAL ILAPO
GUANO – CHIMBORAZO**

Tabla 28. *Cartera de servicios oficial del Centro de salud tipo A Ilapo.*

TIPOS	SERVICIOS	TIPO	PRESTACIONES
Administrativos	Admisión y estadística	Requerido	Proveer servicios de atención al usuario para facilitar la accesibilidad al establecimiento de salud.
	Administración técnica	Requerido	Coordinador supervisar y gestionar los procesos definidos para el establecimiento.
Asistencial	Consulta Externa	Requerido	<p>Consulta externa de medicina general:</p> <ul style="list-style-type: none"> - Atención medica general - Control de niño sano - Control de enfermedades crónico-degenerativas - Atención preventiva de enfermedades prevalente en niño, adolescente, adulto, joven, adulta/o mayor. - Control de gestantes de bajo riesgo
			<p>Consulta externa de Obstetricia:</p> <ul style="list-style-type: none"> - Control preconcepcional control prenatal. Papanicolaou. - Asesoría en ITS/ETS - Control de infecciones genitourinarias. - Asesoría en planificación familiar. - Visitas domiciliarias junto al EAIS asignado para actividades de promoción, prevención y curación.
			<p>Consulta externa de General Integral:</p> <ul style="list-style-type: none"> - Prevención y control de discapacidad, cáncer, enfermedades exantémicas y zoonosis, del VIH-SIDA, enfermedades de transmisión sexual y hepatitis, tuberculosis y enfermedades crónicas no transmisibles. - Atención a gestantes de alto riesgo obstétrico. - Atención a niños con desnutrición y anemia. - Atención y manejo a víctimas de violencia. - Anticoncepción posparto o post aborto, control de riesgo preconcepcional. - Atención en cuidados paliativos. - Referencia y contra referencia. - Visitas domiciliarias de prevención, promoción, curación y rehabilitación por etapas de vida y ciclo-vital familiar. - Atención del riesgo biopsicosocial y salud mental. - Vigilancia epidemiológica de enfermedades de notificación obligatoria.



**GOBIERNO AUTÓNOMO DESCENTRALIZADO PARROQUIAL RURAL ILAPO
GUANO – CHIMBORAZO**

			<p>Consulta externa de Odontología:</p> <ul style="list-style-type: none"> - Profilaxis. - Aplicación de sellantes, obturaciones provisionales, restauraciones definitivas. - Exodoncias. - Control odontológico a gestantes y grupos prioritarios. - Visitas domiciliarias junto al EAIS asignado para actividades de promoción y prevención en los diferentes ciclos de vida.
		Condición	<p>Procedimientos ambulatorios en enfermería:</p> <ul style="list-style-type: none"> - Medición de signos vitales. - Administración de inmunizaciones acorde al esquema del MSP por grupos etarios y programáticos. - Aplicación de inyecciones por las diferentes vías intramuscular, intravenosa, subcutánea e intradérmica. - Canalización de vías periféricas. - Curación de heridas. - Visitas domiciliarias junto al EAIS asignado para actividades de promoción y prevención de los diferentes ciclos de vida.
			<p>Servicios de apoyo técnico de atención primaria y/o auxiliares de enfermería:</p> <ul style="list-style-type: none"> - Brindar asesoría a los usuarios de los diferentes procedimientos y programas que maneja el puesto de salud. - Realización de fichas familiares. - Identificación y seguimiento a mujeres embarazadas y niños menores de 5 años adultos mayores y discapacitados junto a su equipo EAIS.
Apoyo Diagnóstico y/o Terapéutico	Dotación de medicamentos y dispositivos médicos (Farmacia y botiquín)	Condición	Dispensación de medicamentos.
			Dispensación de dispositivos médicos.

Fuente: Centro de salud tipo A Ilapo. 2024.

Elaborado por: UP-GADPR DE ILAPO 2024



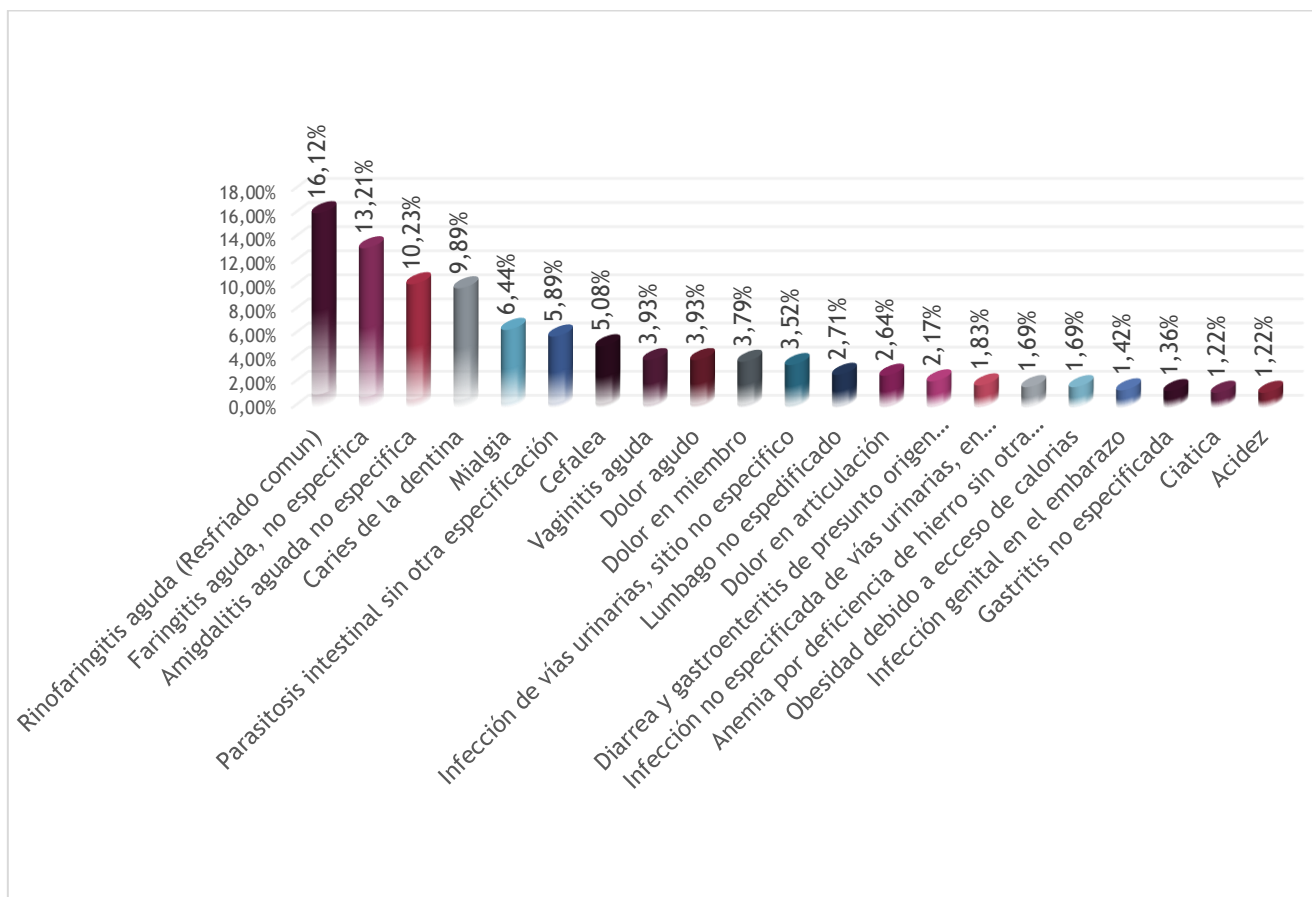
GOBIERNO AUTÓNOMO DESCENTRALIZADO PARROQUIAL RURAL ILAPO GUANO – CHIMBORAZO

En el Sub centro de Salud se cuenta con atención y personal permanente, la Infraestructura disponible en los servicios de salud es propia.

El Perfil de morbilidad identificado en consulta externa del Centro de salud tipo A Ilapo tenemos:

Rinofaringitis aguda (Resfriado común), Faringitis aguda, Amigdalitis aguada, Caries de la dentina, Mialgia, Parasitosis intestinal sin otra especificación, Cefalea, Vaginitis aguda, Dolor agudo, Dolor en miembro, Diarrea y gastroenteritis de presunto origen infeccioso, Infección no especificada de vías urinarias, en el embarazo, Anemia por deficiencia de hierro sin otra especificación, Obesidad debido a acceso de calorías, Infección genital en el embarazo, Gastritis no especificada, Ciática, Acidez, como se muestra en el siguiente gráfico.

Gráfico 15. Perfil de morbilidad en consulta externa del Centro de salud tipo A Ilapo.



Fuente: CENSO 2022.

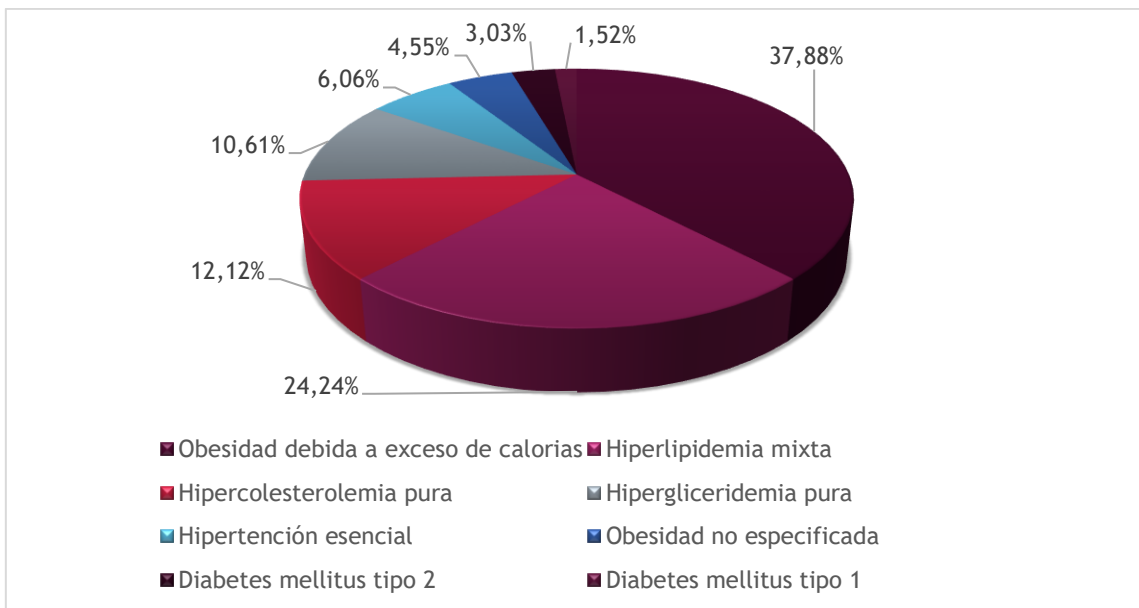
Elaborado por: UP-GADPR DE ILAPO 2024

Las enfermedades identificadas en la población que han sido atendidos en consulta externa, con porcentaje más altos tenemos la 16,12% Rinofaringitis aguda (Resfriado común), 13,21% Faringitis aguda, 10,23% Amigdalitis aguada y con menor porcentaje 1,2 % ciática y acidez.



GOBIERNO AUTÓNOMO DESCENTRALIZADO PARROQUIAL RURAL ILAPO GUANO – CHIMBORAZO

Gráfico 16. Perfil de morbilidad crónica del Centro de salud tipo A Ilapo.



Fuente: CENSO 2022.

Elaborado por: UP-GADPR DE ILAPO 2024

2.2.3.2.3. Nutrición y Desarrollo infantil

De acuerdo a la Encuesta Nacional de Desnutrición Infantil – ENDI, realizado en el mes de septiembre del 2023 sobre la Desnutrición Crónica Infantil (DCI); a nivel nacional la provincia de Chimborazo reporta los porcentaje más alto del país: 35,1 % en DCI en niños menores de 2 años, 33,5% en DCI en menores de 5 años y 32,4 % en DCI de niños entre 2 y 5 años (ENDI, 2023, págs. 17, 21,25).

En este sentido según la Sala Situacional de Salud del Centro de salud tipo A de la parroquia Ilapo, referente al estado nutricional de los niños menores de 5 años tenemos de presencia de casos con Desnutrición infantil aguda y crónica como se detalla en la siguiente tabla:

Tabla 29. Desnutrición infantil en la parroquia Ilapo.

EDAD	DESNUTRICION INFANTIL	
	AGUDA	CRONICA
0 a 23 meses	1	11
24 meses a 5 años	1	17
TOTAL	2	28

Fuente: Centro de salud tipo A de Ilapo. 2024.

Elaborado por: UP-GADPR DE ILAPO 2024

2.2.3.2.4. Seguridad social

En la parroquia existe la presencia de seguro social campesino que abarca a 300 afiliados en donde dan asistencia en salud y jubilación.



GOBIERNO AUTÓNOMO DESCENTRALIZADO PARROQUIAL RURAL ILAPO GUANO – CHIMBORAZO

2.2.3.2.5. *Vivienda social*

En los talleres realizados en el proceso de actualización del PDOT, los asistentes manifestaron que existe muy poca ayuda e intervención por parte de las instituciones públicas, como es el Ministerio de Desarrollo Urbano y Vivienda - MIDUVI y el GAD municipal, en esta área para las personas vulnerables del sector con vivienda social.

2.2.3.2.6. *Sistemas de cuidado y Sistemas de protección*

Respecto a sistema de cuidado y protección, en la parroquia Ilapo no existe Centro de Desarrollo Infantil, que brinden este servicio.

En la parroquia Ilapo existe programas que se encuentran ejecutando con el MIES:

- ✓ Creciendo con Nuestros Hijos (CNH): Realizan visitas comunitarias a niños y niñas existe dos:
 1. “Ilapeñitas” integran 32 niños/as;
 2. “Aprendiendo Juntos” Integran 15 niños/as.

- ✓ Con Adultos mayores tenemos el programa:
 1. Atención a las personas Adultas Mayores espacios activos con alimentación, integran 75 adultos mayores.
 2. Atención domiciliaria a personas adultas mayores con discapacidad.

2.2.3.2.7. *Programas de protección social no contributiva y atención a grupos de atención prioritaria*

En la parroquia Ilapo el MIES, se encuentra presente con los bonos y pensiones, que se detallan a continuación:

- ✓ **Bono de Desarrollo Humano:** Consiste en una transferencia monetaria condicionada mensual de USD 55,00 para cubrir vulnerabilidades relacionadas a la situación económica del núcleo familiar.
Está dirigida al representante de las familias que viven en situación de pobreza y extrema pobreza según información de Registro Social vigente, que no accedan a seguridad social contributiva, a excepción de Seguro Social Campesino y Trabajo no Remunerado en el Hogar; de preferencia a la mujer jefa de hogar o cónyuge, o en aquella persona que tenga como responsabilidad las decisiones de compra y cuya edad esté comprendida entre los 18 y 64 años.



GOBIERNO AUTÓNOMO DESCENTRALIZADO PARROQUIAL RURAL ILAPO GUANO – CHIMBORAZO

- ✓ **Bono de Desarrollo Humano Variable:** Transferencia mensual desde USD 55 hasta USD 150, dependiendo de la conformación del núcleo familiar.

Este bono tiene por objeto mejorar los niveles de vida de los núcleos familiares (con hijos ecuatorianos menores de 18 años de edad), que no accedan a seguridad social contributiva, a excepción de Seguro Social Campesino y Trabajo no Remunerado en el Hogar; que se encuentran en situación de extrema pobreza según información de Registro Social vigente y está condicionado al cumplimiento de corresponsabilidades en temas de educación y salud. Representante del núcleo familiar de preferencia a la mujer jefa de hogar o cónyuge cuya edad esté comprendida entre los 18 y 64 años.

- ✓ **Pensión de Mis Mejores Años:** Transferencia mensual de USD 100,00, que tiene como fin cubrir carencias económicas y gastos que demandan las vulnerabilidades que se acentúan por la edad, que está dirigida a los adultos mayores de 65 años.
- ✓ **Pensión para Personas con Discapacidad:** Consiste en una transferencia monetaria mensual de USD 50,00 dirigida a las personas con discapacidad igual o mayor a 40%, establecida por el Ministerio de Salud Pública, que no acceden a cobertura de la seguridad social contributiva y que no son titulares de derecho del Bono Joaquín Gallegos Lara, con el fin de cubrir carencias económicas y gastos que demandan la condición de discapacidad.
- ✓ **Bono Joaquín Gallegos Lara:** Busca mejorar las condiciones de vida, atención y cuidado de personas con discapacidad física, intelectual y psicosocial severa, con enfermedades catastróficas, raras y huérfanas y menores de 14 años viviendo con VIH-SIDA, en condición socio económica crítica por medio de la entrega de una transferencia monetaria de USD 240, en la parroquia existe 7 beneficiarios.
- ✓ **Pensión Toda una Vida:** Transferencia mensual de USD 100,00, que tiene como fin cubrir carencias económicas y gastos que incurren las personas que presentan un porcentaje de discapacidad mayor o igual al 40%, establecido por el Ministerio de Salud Pública.

2.2.3.2.8. *Recreación y uso del espacio público*

En la parroquia, existe espacios públicos de acuerdo al detalle de la tabla “Espacios públicos de la parroquia Ilapo” en el sistema de asentamientos humanos, en las comunidades los espacios deportivos (estadios y canchas) son los que más se dispone, seguido de casas comunales, iglesias y las escuelitas que quedaron sin funcionar, algunos dirigentes han gestionado para el servicio comunitarios e implementación de proyectos, estas infraestructuras sirven como espacios de encuentro común, en donde se desarrollan actividades deportivas, asambleas comunitarias, actos sociales, etc. Dentro de la cabecera parroquial podemos encontrar la casa parroquial, parque central que acogen a la población, un estadio, una plaza para eventos populares, 2 canchas de uso múltiple, la iglesia, un salón de actos donde se



GOBIERNO AUTÓNOMO DESCENTRALIZADO PARROQUIAL RURAL ILAPO GUANO – CHIMBORAZO

desarrollas eventos de diferente índole como son eventos culturales, sala de reuniones, asambleas ciudadanas parroquiales, sesiones de juntas de agua, eventos de capacitación, etc, el albergue, oficinas del MAG, centro de salud tipo a Ilapo y el cementerio parroquial.

2.2.3.2.9. Capacitación y formación

En los espacios públicos, se utiliza para fortalecer las capacidades locales de los habitantes mediante las capacitaciones y formación en los diferentes ámbitos, que los realizan de manera eventual las instituciones públicas GADs e Instituciones que requieran dar capacitación a la población.

2.2.3.2.10. Pertinencia territorial y cultural de los servicios sociales

En la parroquia se encuentran varias instituciones del ejecutivo desconcentrado y el GAD parroquial, instituciones que son encargadas de brindar atención a la ciudadanía, tenemos:

- ✓ **Tenencia Política**: Representar al ejecutivo a nivel parroquial, suministrando servicios de calidad a la ciudadanía a través del cumplimiento de las disposiciones legales que lo rigen y propender a la eficiencia y eficacia de sus atribuciones y responsabilidades. Esta institución conjuntamente con la Policía Nacional, dan el servicio de seguridad, entre otras labores que van en beneficio de la población; así también coordinan, acciones con las autoridades locales.
- ✓ **Policía Nacional**: Institución que vela por la seguridad de la población, acciones que está coordinando con la Tenencia Política, GAD parroquial, MSP, entre otras instituciones.
- ✓ **Ministerio de Educación**: Institución que se encarga de dar el servicio de enseñanza en la Unidad Educativa “Dr. Manuel Rodríguez Orozco”.
- ✓ **Ministerio de Salud Público**: Instituciones que dan el servicio de salud a la población.
- ✓ **Ministerio de Inclusión Económica**: El MIES, con la finalidad de dar trámite a requerimientos de la ciudadanía respecto a la prestación de servicios en el ámbito de sus competencias, cuenta con varios canales: Sistema de Atención Ciudadana – SAC; Sistema Integrado de Procesos y Proyectos Sociales – SIPPS; otros canales como Sistema de Gestión documental, Aplicativo GOB.EC
- ✓ **GAD Parroquial Rural Ilapo**: Institución pública tiene autonomía, política, administrativa y financiera, articula acciones con los demás niveles de gobierno de gobierno e instituciones del ejecutivo desconcentrado, para contribuir a mejorar la calidad de vida de la población, en el ámbito de sus competencias exclusivas que le otorga la normativa legal vigente.



GOBIERNO AUTÓNOMO DESCENTRALIZADO PARROQUIAL RURAL ILAPO GUANO – CHIMBORAZO

2.2.3.2.11. *Servicios inclusivos*

Las instituciones públicas que se encuentran en la parroquia, las infraestructuras a cargo de Ministerio de Salud Pública, brindar servicio inclusivo a la ciudadanía en medicina general y odontología.

2.2.3.2.12. *Agua, saneamiento, desechos sólidos, hábitat y vivienda*

La cabecera parroquial y sus comunidades, disponen de un sistema de agua entubada, proveniente de las vertientes del Machay, estas aguas son de tipo subterráneo que afloran a la superficie en las laderas de la quebrada, las cuales son captadas y almacenadas en dos tanques de hormigón simple, son llevadas a través de tubería de PVC de 92 mm, aproximadamente 2 Km hasta el taque de reserva de 120 m³, desde aquí se distribuye mediante tubería de PVC de presión de 62 mm, 40 mm, 25 mm y 20 mm a todas las viviendas.

El saneamiento básico, entendiéndolo como el conjunto de acciones que pueden aplicarse sobre el ambiente para reducir los riesgos sanitarios, prevenir la contaminación y por consiguiente lograr mejores niveles de salud, en la parroquia es limitado, debido a que apenas el 18,6 % de las familias disponen de alcantarillado, esto solo en la cabecera parroquial y la comunidad de Saguazo Cruz de Mayo, mientras que el resto de los asentamientos humanos el tipo de servicio higiénico o escusado es conectado a un pozo séptico, a un pozo ciego, con descarga directa a ríos o quebrada y letrina.

Lo mismo ocurre con los desechos sólidos, apenas el 18,6% tienen acceso a este servicio, en la cabecera parroquial recorre el recolector de basura del GAD Municipal Guano, una vez a la semana, en los demás asentamientos humanos no disponen de estos servicios, por ende, el manejo que dan a los desechos sólidos, los plásticos y papel los queman, las latas y botellas reciclan y los desechos orgánicos los arrojan al terreno.

Según el CENSO (2022), el hábitat y vivienda, se identifica que el 96,7 % de las viviendas son con paredes de hormigón, ladrillo; el techo el 53,2 % es de Eternit, eurolit, el 31,5% es de zinc, aluminio, el 8,1% tienen losa, cemento y el 7,1% con teja; el piso el 72,5% es de ladrillo o cemento, el 14,8% tierra, el 11,2% es de tabla sin tratar y apenas el 0,8% es de cerámica, baldosa, duela o parquet.

2.2.3.3. **Patrimonio y diversidad cultural**

2.2.3.3.1. *Patrimonio material e inmaterial*

En la parroquia no se reconoce ningún bien patrimonial arquitectónico registrado en el inventario del Instituto Nacional de Patrimonio Cultural (INPC), pero se puede identificar varias viviendas en el centro de la parroquia con una belleza arquitectónica muy particular, la misma que podría ser ingresada a los inventarios de bienes patrimoniales para aprovechamiento turístico.




GOBIERNO AUTÓNOMO DESCENTRALIZADO PARROQUIAL RURAL ILAPO GUANO – CHIMBORAZO

Este Patrimonio Cultural Inmaterial, ha sido transmitido de generación en generación, es recreado por las comunidades y grupos en función de su entorno, su interacción con la naturaleza y su historia, infundiéndoles un sentimiento de identidad y continuidad, contribuyendo así a promover el respeto de la diversidad cultural y la creatividad.

En las siguientes fichas de inventario, se detalla los atractivos turísticos de la parroquia.

Tabla 30. *Fichas de atractivos turísticos de la parroquia.*

FICHA 1. Atractivo Grupo Étnico de Ilapo	
1. DATOS GENERALES	
1.1 Encuestador: Ing. Gustavo Torres	1.2 Ficha N°: 01
1.3 Supervisor Evaluador: Ing. Gustavo Torres	1.4 Fecha: 10-08-2013
1.5 Nombre del Atractivo: GRUPO ÉTNICO DE ILAPO	
1.6 Categoría: Manifestaciones Culturales	
1.7 Tipo: Etnográficas	
1.8 Subtipo: Grupos Étnicos	
Foto 1. Grupo étnico de Ilapo	
	
2. UBICACIÓN	
2.1 Provincia: Chimborazo	2.2 Cantón: Guano
2.3 Parroquia: Ilapo	
2.4 Latitud (Coord_Y): 9829308	2.5 Longitud (Coord_X): 768396
Nota: Sistema de coordenadas UTM, Datum: WGS_84	



GOBIERNO AUTÓNOMO DESCENTRALIZADO PARROQUIAL RURAL ILAPO GUANO – CHIMBORAZO

3. CENTROS URBANOS MÁS CERCANOS AL ATRACTIVO.

3.1 Nombre del Poblado: Guano

3.2 Distancia: 16,7 km

Valor Intrínseco

4. CARACTERÍSTICAS FÍSICAS DEL ATRACTIVO.

4.1 Altitud referencial: 3548 msnm. **Fuente:** PD y OT GADPR Ilapo.

4.2 Rango de temperatura: 6°C – 18°C **Fuente:** PD y OT: GADM Guano.

4.3 Precipitación Pluviométrica: < 500 mm anuales **Fuente:** PD y OT: GADM Guano.

4.4 Ubicación del Atractivo.

Se encuentra en la Provincia de Chimborazo, Cantón Guano, Parroquia Ilapo.

4.5 Descripción del Atractivo.

Origen de la Población:

No se puede asegurar la fecha exacta de la fundación de la Parroquia Ilapo, pues no existen datos archivados ni registros históricos; sin embargo, se han realizado varias investigaciones, obteniendo los siguientes datos: Por el año de 1534 el español Juan Clavijo y Aranda, primo del corregidor de la Ciudad de Riobamba, viene desde Quito y en su paso funda diferentes parroquias como Pillaro, Patate, Pelileo, Quero y Tisaleo en la provincia de Tungurahua e Ilapo y Guano en la provincia de Chimborazo.

Juan Clavijo y Aranda sabía que para fundar un pueblo era necesaria la existencia de fuentes de agua; entonces comprobó que en este lugar sí existían, por lo que procedió a la fundación de la parroquia precisamente en el sector donde habitaba una cultura o tribu llamada “LOS APOS”, quienes tenían un lugar o templo dedicado a la adoración a sus Dioses, el Sol y la Luna; de aquí proviene el nombre de Ilapo que se dio a la parroquia. Ilapo es uno de los pueblos que formaron parte de la cultura Puruhá que pasó luego a la dominación incaica y española.

En 1569 aparece como encomienda de Martín de Mondragón su cacique Miguel de Arrazana, interviene en la escritura que otorgan los caciques para el establecimiento del convento Franciscano de Guano. Uno de los principales caciques de la región de Guano fue Don Marcos Cambal.

Según Haro Alvear, era cacique de Coiche señor de Guano y conquistador de Ilapo. El mismo autor dice que se enterraron en el presbiterio de la iglesia de la Asunción los cadáveres del Regulo Cambal y de su familia. También habla de un Testamento (sin precisar fecha ni fuente documental) de este señor Cambal, del que afirma que es “El verdadero y principal fundador de la actual población de Guano por haber obsequiado el valle de su dominio para la fundación española, en 1575”.

4.6 Atractivos individuales que lo conforman:

Actividades Económicas

La Parroquia de Ilapo se dedica al cultivo y al comercio de cebolla, papas, maíz, chocho, arveja tierna, pino, eucalipto principalmente, además se dedican a la ganadería especializada en la producción de leche. Crían también cuyes, conejos ovinos y cerdos.

Vestimenta

El vestido tradicional consiste en ropa occidentalizada, el traje tradicional solo lo conservan algunas mujeres y hombres adultos mayores en las comunidades y muy pocos jóvenes. Hoy en la actualidad la vestimenta de los varones adultos y jóvenes está totalmente adaptada al uso mestizo.

Arquitectura



GOBIERNO AUTÓNOMO DESCENTRALIZADO PARROQUIAL RURAL ILAPO GUANO – CHIMBORAZO

Sus viviendas antiguamente eran construidas con materiales de la zona como paja, tapial, teja y adobe. En la actualidad la mayoría de las construcciones son de cemento armado y otros materiales como el bloque, ladrillo, zinc y Eternit. En su mayoría no realizan cerramientos de sus propiedades para conservar sus límites. Cabe mencionar que aún existen viviendas construidas con adobe, teja, cal y madera las cuales presentan una característica particular al tener un patio central en cada una de las casas antiguas encontradas en su mayoría en el centro de la parroquia Ilapo.

Artesanías

No existe ningún grupo dedicado exclusivamente a la elaboración de artesanías.

Comidas y Bebidas Típicas

Por ser una parroquia eminentemente agrícola sus habitantes consumen una parte de sus productos mientras que la otra es comercializada en la ciudad. En las fiestas o celebraciones tradicionales preparan platos típicos como papas con cuy asado, conejo de monte con papas, fritada, ají de cuy, ají de piedra, asado de ovino, dulce de capulí (Jucho), tortillas de zapallo, choclos con queso, avena y coladas de dulce.

Tradiciones

Ilapo es una población que aún mantienen sus tradiciones propias como: El presta manos, el cual consiste en aportar con una ayuda económica o material especialmente en los matrimonios y velorios. La jocha, esta consiste en un tipo de aporte para las festividades de la parroquia y comunidades ya sea con aportes de dinero, intercambio de animales u otro tipo de aporte. La minga, esta consiste en labores que se ejecutan con participantes o comisiones de pobladores para la ejecución de una obra o acción concreta dentro de la parroquia. Organización de rodeos, Estos consiste en la organización de eventos de rodeo del chagra con concursos premiados como el Lazo, monta de toros, monta de potros, rescate de la princesa. Fiestas de parroquialización, estas consisten en organizar una serie de eventos como desfiles de la alegría con comparsas locales y provinciales, desfiles cívicos con autoridades parroquiales, cantonales y provinciales, presentaciones artísticas locales y nacionales, presentaciones de sainetes, obras de teatro u otras actividades organizadas por los propios pobladores de la parroquia. Algunas de sus principales celebraciones son: Semana Santa, La Capitanía, El mes de María, El corpus Cristi, Festividades del Patrono San Lucas, Navidad, Carnaval. En estas fiestas también se pueden observar eventos tales como Juegos deportivos, bailes populares, corridas de toros de pueblo, albazos, concursos de comparsas, chamarascas y caminatas.

Bautizo

La familia elige al padrino o madrina por afinidad. Realizan la misa y después asisten a la fiesta donde se deleitan de la banda de música y comida típica.

Matrimonio

Los padres del novio acompañan a su hijo al pedido de mano de su futura esposa, llevando un regalo al dar el sí se realiza el trámite correspondiente para el matrimonio Civil y luego el Eclesiástico.

Leyendas

Inapulo pueblo encantado:

Cuenta la leyenda que pasó de generación en generación, que el actual pueblo de Ilapo era la ciudad de Inapulo donde había un reino muy rico, el palacio se encontraba a unos cinco metros de donde actualmente existe una cruz, todos eran felices, el príncipe se enamoró de una doncella pura y transparente la cual le correspondió, a este príncipe también lo amaba una hechicera que al enterarse enloqueció de celos, hechizó todo el reino



GOBIERNO AUTÓNOMO DESCENTRALIZADO PARROQUIAL RURAL ILAPO GUANO – CHIMBORAZO

dejándolo en completa obscuridad, a la doncella la dejó afuera del encanto y sin memoria, la hechicera escondió la llave debajo de una gran roca que en la antigüedad existía y que fue dinamitada para ver que se encontraba. Solo una joven de corazón noble y alma transparente podría desencantarla, en una noche de luna llena si tiene suerte y eres bueno al cerrar los ojos en la noche podrás mirar el reino encantado. Por: María Zúñiga.

La caída de la Bruja:

Comentó el señor Rosendo Guerrero Parra a sus amigos y allegados que un día que madrugó a las tres de la mañana a ver a su ganado en el camino que dicen los lobos de la comunidad cruz de Mayo, vio luces de colores y de inmediato se imaginó que era una bruja porque ya le habían comentado que por ese sector volaban ellas, decidió ver si era verdad o no, comenzó a rezar la oración con la que se caen las brujas acostándose en la tierra encima del machete en forma de cruz y efectivamente ella cayó, dicen que el señor que ya es fallecido, dijo en una mañana siguiente, cuando se dirigía a ver a sus animales, la bruja a la que hizo caer la encontró en la quebrada cerca del mismo sector y el señor no sabe cómo salió de allí, pero tal fue el susto que tubo que se quedó en su casa por más de dos meses y no volvió a madrugar. Por: Luis Montalvo.

El Hueco del Onducto:

Cuenta la gente que hace varios años atrás, cuando los moradores de la comunidad la Delicia descansaban luego de su trabajo agrícola a eso de la media noche algo los despertó a todos. Era un espantoso ruido todos corrieron despavoridos a la iglesia del lugar. Pedían a Dios que les proteja de todos los males. Un grupo de hombres armados con gran coraje decidió averiguar lo que en realidad estaba sucediendo. Tomaron en sus manos palos y látigos y se fueron por el camino en medio de la noche, llegaron al borde de la montaña y sin que nadie se diera cuenta uno de los moradores había bajado y se encontró junto a la entrada de la cueva todos los llamaron, pero el hombre no hizo caso. Cuando empezaba a amanecer, el espantoso ruido que salía del interior de la cueva empezó a desaparecer. Desde lo alto del monte, los asustados hombres miraban en la entrada de la cueva, yacía un cuerpo, era don Luis Llongo. Corrieron en su auxilio y lo encontraron inconsciente, tendieron un poncho, lo cargaron hacia la comunidad. Llegaron y los moradores se aglomeraron a preguntar qué sucedía. Nadie daba razón, tenían que reanimar a don Luis, todos lloraban pensando que su líder estaba muerto.

¿Poco a poco fue reaccionando y lo primero que le preguntaron fue que le sucedió?; Contó que vio a miles de hombrecillos que trabajaban al mando de un hombre alto y robusto que al momento de dar órdenes despedía grandes lenguas de fuego. Desde aquel día los habitantes del lugar piensan que las piedras talladas fueron utilizadas en la construcción de la iglesia de San Francisco de Quito.

Religión

La población práctica la religión católica casi en su totalidad; existiendo grupos minoristas de otras religiones.

4.7 Permisos y Restricciones

Ninguno

Valor extrínseco

4.8 Usos:

4.8.1 Usos actuales:

El grupo étnico de Ilapo en la Actualidad se dedica a las labores cotidianas antes mencionadas.

4.8.2 Usos potenciales:

Se podrían organizar actividades de intercambio cultural con turistas extranjeros

4.8.3 Necesidades turísticas:



GOBIERNO AUTÓNOMO DESCENTRALIZADO PARROQUIAL RURAL ILAPO GUANO – CHIMBORAZO

Realizar planes para el desarrollo de actividades culturales, prospecciones arqueológicas, investigaciones históricas, fortalecimiento del sistema turístico de la parroquia, capacitar guías turísticos nativos para que puedan impartir los conocimientos de la Parroquia a los turistas.

4.9 Impactos

4.9.1 Impactos Positivos:

Fortalecimiento de la identidad cultural por parte de la población de Ilapo. Promover el turismo responsable y ecológico.

4.9.2 Impactos Negativos:

Migración

5. ESTADOS DE CONSERVACIÓN DEL ATRACTIVO:

5.1 Estado: Alterado

5.2 Causas:

La parroquia Ilapo conserva en mayor parte sus tradiciones en las que se admira cada una de sus manifestaciones culturales.

6. ENTORNO:

6.1 Entorno: Deteriorado

6.2 Causas:

Existe un nivel alto de contaminación por desechos sólidos y productos agroquímicos en los alrededores de la parroquia Ilapo.

7. INFRAESTRUCTURA VIAL Y ACCESO.

7.1 Tipo: Terrestre

7.2 Subtipo: Asfalto

7.3 Estado de las Vías: Bueno

7.4 Transporte: Existe la cooperativa de transporte San Lucas, la parada es en la plaza Dávalos de la ciudad de Riobamba.

7.5 Frecuencias: de 6 am a 19 horas.
Cada 1 hora.

7.6 Temporalidad de acceso: todo el año

7.7 Observaciones:

Ninguna

8. FACILIDADES TURÍSTICAS.

9. INFRAESTRUCTURA BÁSICA.

9.1 Agua: entubada

9.2 Energía Eléctrica: si

9.3 Alcantarillado: parcialmente

10. ASOCIACIÓN CON OTROS ATRACTIVOS.

10.1 Nombre del Atractivo: Iglesia de San Lucas de Ilapo

10.2 Distancia: 0 km.

11. DIFUSIÓN DEL ATRACTIVO:

11.1 Difusión: Provincial

12. VALORACIÓN DEL ATRACTIVO:

VARIABLE	FACTOR	PUNTOS
CALIDAD	a) Valor intrínseco	15



**GOBIERNO AUTÓNOMO DESCENTRALIZADO PARROQUIAL RURAL ILAPO
GUANO – CHIMBORAZO**

	b) Valor extrínseco	8
	c) Entorno	5
	d) Estado de Conservación y/o organización	6
APOYO	a) Acceso	8
	b) Servicios	0
	c) Asociación con otros atractivos	4
SIGNIFICADO	a) Local	
	b) Provincial	4
	c) Nacional	
	d) Internacional	
TOTAL		50

13. JERARQUIZACIÓN

Jerarquía II

Atractivo con algún rasgo llamativo, capaz de interesar a visitantes de larga distancia, ya sea del mercado interno, y receptivo, que hubiesen llegado a la zona por otras motivaciones turísticas, o de motivar corrientes turísticas actuales o potenciales, y atraer al turismo fronterizo de esparcimiento.

FICHA 2. Atractivo Iglesia de San Lucas de Ilapo.

1. DATOS GENERALES

1.1 Encuestador: Ing. Gustavo Torres

1.2 Ficha N°: 02

1.3 Supervisor Evaluador: Ing. Gustavo Torres

1.4 Fecha: 10-08-2013

1.5 Nombre del Atractivo: IGLESIA DE SAN LUCAS DE ILAPO

1.6 Categoría: Manifestaciones Culturales

1.7 Tipo: Históricas

1.8 Subtipo: Arquitectura religiosa

Foto 2. Iglesia de San Lucas de Ilapo





GOBIERNO AUTÓNOMO DESCENTRALIZADO PARROQUIAL RURAL ILAPO GUANO – CHIMBORAZO

2. UBICACIÓN	
2.1 Provincia: Chimborazo	2.2 Cantón: Guano
2.3 Parroquia: Ilapo	
2.4 Latitud (Coord_Y): 9829286	2.5 Longitud (Coord_X): 768380
Nota: Sistema de coordenadas UTM, Datum: WGS_84	
3. CENTROS URBANOS MÁS CERCANOS AL ATRACTIVO	
3.1 Nombre del Poblado: Guano	3.2 Distancia: 16,7 km
Valor Intrínseco	
4. CARACTERÍSTICAS FÍSICAS DEL ATRACTIVO.	
4.1 Altitud referencial: 3548 msnm. Fuente: PD y OT GADPR Ilapo.	
4.2 Rango de temperatura: 6°C – 18°C Fuente: PD y OT: GADM Guano.	
4.3 Precipitación Pluviométrica: < 500 mm anuales Fuente: PD y OT: GADM Guano.	
4.4 Ubicación del Atractivo.	
Se encuentra en la Provincia de Chimborazo, Cantón Guano, Parroquia Ilapo.	
4.5 Descripción del Atractivo.	
<p>Su construcción es de origen neoclásico, con un diseño innovador en cuanto a arquitectura religiosa se refiere, cuenta con vitrales y en su interior se puede apreciar obras de arte religioso, entre ellas la imagen de su Patrono San Lucas. No se conoce exactamente la fecha en la que la imagen del patrono San Lucas llegó a la parroquia Ilapo pero la historia que se cuenta por los moradores de la parroquia es similar a la de otros pueblos del Ecuador. Se dice que la imagen pasaba por el sector y se quedaron los romeriantes a descansar para continuar en horas de la madrugada. Cuando llegó el momento de partir, los hombres quisieron cargar la imagen pero estaba tan pesada que incluso con ayuda de los moradores del sector no podían levantarla, cuentan que sus romeriantes mandaron a celebrar una misa en su honor para ver si se aliviaba, pero no dio resultado. Al pasar varios días en las mismas circunstancias entendieron que la imagen debía quedarse allí, es así que ofrecieron limosnas (se la adquirió). La solemne fiesta del patrono del pueblo, San Lucas, se realiza el 18 de Octubre de cada año.</p>	
4.6 Atractivos individuales que lo conforman:	
<p>La iglesia es moderna, tiene aproximadamente de 50 a 60 años de construcción, cuenta con una esbelta torre donde se encuentra el campanario. Cuentan sus moradores que la campana es de la construcción anterior, la que se derrumbó casi por completo después de un terremoto quedando solo el altar de San Lucas intacto y sin ningún daño. A su costado se encuentra un convento construido en piedra, este aún conserva su original antigüedad.</p>	
4.7 Permisos y Restricciones	
Se debe consultar al párroco de la iglesia para ingresar fuera de horarios de misa, de lo contrario no existe ninguna restricción.	
Valor extrínseco	
4.8 Usos:	
4.8.1 Usos actuales:	
Actualmente se usa para toda celebración litúrgica de la fe católica.	
4.8.2 Usos potenciales:	



GOBIERNO AUTÓNOMO DESCENTRALIZADO PARROQUIAL RURAL ILAPO GUANO – CHIMBORAZO

Se puede tomar fotografías, apreciar su arte religioso, participar de las misas, recorrer sus instalaciones innovadoras, conocer su proceso de construcción y su historia.

4.8.3 Necesidades turísticas:

Colocar basureros para conservar limpio su entorno, investigar más a fondo su historia.

4.9 Impactos

4.9.1 Impactos Positivos:

Conocimiento de su historia, conservación de su patrimonio, generación de empleo en la localidad.

4.9.2 Impactos Negativos:

Acumulación de desechos sólidos, deterioro de sus instalaciones.

5. ESTADOS DE CONSERVACIÓN DEL ATRACTIVO:

5.1 Estado: No alterado

5.2 Causas:

No se encuentra alterado, gracias al cuidado y buen mantenimiento de su estructura ya que los pobladores están al pendiente porque para ellos tiene un gran valor religioso.

6. ENTORNO:

6.1 Entorno: Conservado

6.2 Causas:

En su entorno se puede apreciar pequeños jardines, bancas para el descanso de los transeúntes y viviendas que conservan su forma tradicional.

7. INFRAESTRUCTURA VIAL Y ACCESO.

7.1 Tipo: Terrestre

7.2 Subtipo: Asfalto y adoquín

7.3 Estado de las Vías: Bueno

7.4 Transporte: Existe la cooperativa de transporte San Lucas, la parada es en la plaza Dávalos de la ciudad de Riobamba.

7.5 Frecuencias: de 6 am a 19 horas.
Cada 1 hora.

7.6 Temporalidad de acceso: todo el año

7.7 Observaciones:

Ninguna

8. FACILIDADES TURÍSTICAS.

Cuenta con señalética.

9. INFRAESTRUCTURA BÁSICA.

9.1 Agua: entubada

9.2 Energía Eléctrica: si

9.3 Alcantarillado: parcialmente

10. ASOCIACIÓN CON OTROS ATRACTIVOS.

10.1 Nombre del Atractivo: Grupo étnico de Ilapo

10.2 Distancia: 0 km.

11. DIFUSIÓN DEL ATRACTIVO:

11.1 Difusión: Provincial

12. VALORACIÓN DEL ATRACTIVO:

VARIABLE	FACTOR	PUNTOS
----------	--------	--------



**GOBIERNO AUTÓNOMO DESCENTRALIZADO PARROQUIAL RURAL ILAPO
GUANO – CHIMBORAZO**

CALIDAD	a) Valor intrínseco	5
	b) Valor extrínseco	5
	c) Entorno	6
	d) Estado de Conservación y/o organización	5
APOYO	a) Acceso	9
	b) Servicios	0
	c) Asociación con otros atractivos	3
SIGNIFICADO	a) Local	2
	b) Provincial	
	c) Nacional	
	d) Internacional	
TOTAL		35

13. JERARQUIZACIÓN

Jerarquía II

Atractivo con algún rasgo llamativo, capaz de interesar a visitantes de larga distancia, ya sea del mercado interno, y receptivo, que hubiesen llegado a la zona por otras motivaciones turísticas, o de motivar corrientes turísticas actuales o potenciales, y atraer al turismo fronterizo de esparcimiento.

FICHA 3. Mirador de los volcanes

1. DATOS GENERALES

1.1 Encuestador: Ing. Gustavo Torres

1.2 Ficha N°: 03

1.3 Supervisor Evaluador: Ing. Gustavo Torres

1.4 Fecha: 10-08-2013

1.5 Nombre del Atractivo: Mirador de los volcanes

1.6 Categoría: Sitios Naturales

1.7 Tipo: Montañas

1.8 Subtipo: Colinas

Foto 3. Mirador de los volcanes





GOBIERNO AUTÓNOMO DESCENTRALIZADO PARROQUIAL RURAL ILAPO GUANO – CHIMBORAZO

2. UBICACIÓN	
2.1 Provincia: Chimborazo	2.2 Cantón: Guano
2.3 Parroquia: Ilapo	
2.4 Latitud (Coord_Y): 9833038	2.5 Longitud (Coord_X): 768763
Nota: Sistema de coordenadas UTM, Datum: WGS_84	
3. CENTROS URBANOS MÁS CERCANOS AL ATRACTIVO.	
3.1 Nombre del Poblado: Ilapo	3.2 Distancia: 7,5 km
Valor Intrínseco	
4. CARACTERÍSTICAS FÍSICAS DEL ATRACTIVO.	
4.1 Altitud referencial: 3882 msnm. Fuente: Levantamiento de campo altímetro barométrico GPS	
4.2 Rango de temperatura: 6°C – 18°C Fuente: PD y OT: GADM Guano.	
4.3 Precipitación Pluviométrica: < 500 mm anuales Fuente: PD y OT: GADM Guano.	
4.4 Ubicación del Atractivo.	
Se encuentra en la Provincia de Chimborazo, Cantón Guano, Parroquia Ilapo, Comunidad Saguazo Cruz de Mayo.	
4.5 Descripción del Atractivo.	
La colina conforma un mirador natural desde el cual en un día despejado se puede observar el poblado de Ilapo, la ciudad de Riobamba y los volcanes de alrededor, entre ellos el volcán Tungurahua, el nevado Altar, el nevado Chimborazo, el nevado Carihuairazo, los Cubillines y el Volcán Cotopaxi.	
4.6 Atractivos individuales que lo conforman:	
En los alrededores se puede observar cultivos de papa, y potreros con ganadería del sector. Algunas plantas que se encuentran en el sector, son taraxaco, quishuar, polilepys, chilca, ortiga, muelan, lengua de vaca, matico, hierba mora.	
4.7 Permisos y Restricciones	
No existen	
Valor extrínseco	
4.8 Usos:	
4.8.1 Usos actuales:	
Actualmente se usa para la colocación de antenas de señal de celular con operadoras como Claro y Movistar.	
4.8.2 Usos potenciales:	
Se puede tomar fotografías, apreciar el entorno, realizar interpretación sobre la tecnología usada en las antenas y el funcionamiento de los medios de comunicación inalámbricos para instituciones educativas, senderismo, descensos en bicicleta de montaña, descensos en cuadríciclos o motocicletas.	
4.8.3 Necesidades turísticas:	
Colocar basureros para conservar limpio su entorno, implementar medio de interpretación.	
4.9 Impactos	
4.9.1 Impactos Positivos:	
Conocimiento del entorno paisajístico, conservación de la zona, reducción de la contaminación por desechos sólidos.	




GOBIERNO AUTÓNOMO DESCENTRALIZADO PARROQUIAL RURAL ILAPO GUANO – CHIMBORAZO

4.9.2 Impactos Negativos:		
Acumulación de desechos sólidos, compactación del suelo, erosión.		
5. ESTADOS DE CONSERVACIÓN DEL ATRACTIVO:		
5.1 Estado: Alterado		
5.2 Causas:		
Se encuentra alterado, debido a la presencia de antenas para la señal celular construidas por empresas de telecomunicaciones como Claro y Movistar. Así como también que no existe vegetación nativa abundante puesto que los cultivos y ganadería han alcanzado la cota del mirador natural.		
6. ENTORNO:		
6.1 Entorno: Deteriorado		
6.2 Causas:		
Existe contaminación por desechos sólidos en el sector.		
7. INFRAESTRUCTURA VIAL Y ACCESO.		
7.1 Tipo: Terrestre	7.2 Subtipo: Tierra	
7.3 Estado de las Vías: Malo	7.4 Transporte: No existe transporte hacia el sector del mirador.	
7.5 Frecuencias: ninguna	7.6 Temporalidad de acceso: todo el año.	
7.7 Observaciones:		
Ninguna		
8. FACILIDADES TURÍSTICAS.		
Vía de acceso hasta la cima del mirador		
9. INFRAESTRUCTURA BÁSICA.		
9.1 Agua: No existe		
9.2 Energía Eléctrica: si		
9.3 Alcantarillado: No existe		
10. ASOCIACIÓN CON OTROS ATRACTIVOS.		
10.1 Nombre del Atractivo: Laguna Yanacocha Chica	10.2 Distancia: 1,12 km.	
11. DIFUSIÓN DEL ATRACTIVO:		
11.1 Difusión: Local		
12. VALORACIÓN DEL ATRACTIVO:		
VARIABLE	FACTOR	PUNTOS
CALIDAD	a) Valor intrínseco	5
	b) Valor extrínseco	5
	c) Entorno	4
	d) Estado de Conservación y/o organización	3
APOYO	a) Acceso	3
	b) Servicios	0
	c) Asociación con otros atractivos	3
SIGNIFICADO	a) Local	2
	b) Provincial	



**GOBIERNO AUTÓNOMO DESCENTRALIZADO PARROQUIAL RURAL ILAPO
GUANO – CHIMBORAZO**

	c) Nacional	
	d) Internacional	
TOTAL		25
13. JERARQUIZACIÓN		
Jerarquía I		
Atractivos sin mérito suficiente para considerarlos a nivel de las jerarquías anteriores, pero que igualmente forman parte del patrimonio turístico como elementos que pueden complementar a otros de mayor jerarquía en el desarrollo y funcionamiento de cualquiera de las unidades que integran el espacio turístico.		
FICHA 4. Mirador de Ilapo		
1. DATOS GENERALES		
1.1 Encuestador: Ing. Gustavo Torres	1.2 Ficha N°: 04	
1.3 Supervisor Evaluador: Ing. Gustavo Torres	1.4 Fecha: 10-08-2013	
1.5 Nombre del Atractivo: Mirador de Ilapo		
1.6 Categoría: Sitios Naturales		
1.7 Tipo: Montañas		
1.8 Subtipo: Colinas		
Foto 4. Mirador de Ilapo		
		
2. UBICACIÓN		
2.1 Provincia: Chimborazo	2.2 Cantón: Guano	
2.3 Parroquia: Ilapo		
2.4 Latitud (Coord_Y): 9832093	2.5 Longitud (Coord_X): 767563	
Nota: Sistema de coordenadas UTM, Datum: WGS_84		
3. CENTROS URBANOS MÁS CERCANOS AL ATRACTIVO.		
3.1 Nombre del Poblado: Ilapo	3.2 Distancia: 7,5 km	
Valor Intrínseco		
4. CARACTERÍSTICAS FÍSICAS DEL ATRACTIVO.		



GOBIERNO AUTÓNOMO DESCENTRALIZADO PARROQUIAL RURAL ILAPO GUANO – CHIMBORAZO

4.1 Altitud referencial: 3956 msnm. Fuente: Levantamiento de campo altímetro barométrico GPS
4.2 Rango de temperatura: 6°C – 18°C Fuente: PD y OT: GADM Guano.
4.3 Precipitación Pluviométrica: < 500 mm anuales Fuente: PD y OT: GADM Guano.
4.4 Ubicación del Atractivo.
Se encuentra en la Provincia de Chimborazo, Cantón Guano, Parroquia Ilapo, Comunidad Cenincaguan
4.5 Descripción del Atractivo.
La colina conforma un mirador natural desde el cual en un día despejado se puede observar el poblado de Ilapo, la ciudad de Riobamba y los volcanes de alrededor, entre ellos el volcán Tungurahua, el nevado Altar, el nevado Chimborazo, el nevado Carihuairazo, los Cubillines y el Volcán Cotopaxi.
4.6 Atractivos individuales que lo conforman:
En los alrededores se puede observar cultivos de papa, y potreros con ganadería del sector. Algunas plantas que se encuentran en el sector, son taraxaco, quishuar, polilepys, chilca, ortiga, muelan, lengua de vaca, matico, hierba mora.
4.7 Permisos y Restricciones
No existen
Valor extrínseco
4.8 Usos:
4.8.1 Usos actuales:
Actualmente se usa para la colocación de antenas de señal de celular con operadoras como Claro y Movistar y para antenas de señal de televisión como Ecuavisa.
4.8.2 Usos potenciales:
Se puede tomar fotografías, apreciar el entorno, realizar interpretación sobre la tecnología usada en las antenas y el funcionamiento de los medios de comunicación inalámbricos para instituciones educativas, senderismo, descensos en bicicleta de montaña, descensos en cuadríciclos o motocicletas.
4.8.3 Necesidades turísticas:
Colocar basureros para conservar limpio su entorno, implementar medio de interpretación.
4.9 Impactos
4.9.1 Impactos Positivos:
Conocimiento del entorno paisajístico, conservación de la zona, reducción de la contaminación por desechos sólidos.
4.9.2 Impactos Negativos:
Acumulación de desechos sólidos, compactación del suelo, erosión.
5. ESTADOS DE CONSERVACIÓN DEL ATRACTIVO:
5.1 Estado: Alterado
5.2 Causas:
Se encuentra alterado, debido a la presencia de antenas para la señal celular construidas por empresas de telecomunicaciones como Claro, Movistar y Ecuavisa. Así como también que no existe vegetación nativa abundante puesto que los cultivos y ganadería han alcanzado la cota del mirador natural.
6. ENTORNO:



**GOBIERNO AUTÓNOMO DESCENTRALIZADO PARROQUIAL RURAL ILAPO
GUANO – CHIMBORAZO**

6.1 Entorno: Deteriorado		
6.2 Causas:		
Existe contaminación por desechos sólidos en el sector.		
7. INFRAESTRUCTURA VIAL Y ACCESO.		
7.1 Tipo: Terrestre	7.2 Subtipo: Tierra	
7.3 Estado de las Vías: Malo	7.4 Transporte: No existe transporte hacia el sector del mirador.	
7.5 Frecuencias: Ninguna	7.6 Temporalidad de acceso: todo el año.	
7.7 Observaciones:		
Ninguna		
8. FACILIDADES TURÍSTICAS.		
Vía de acceso hasta la cima del mirador		
9. INFRAESTRUCTURA BÁSICA.		
9.1 Agua: No existe		
9.2 Energía Eléctrica: si		
9.3 Alcantarillado: No existe		
10. ASOCIACIÓN CON OTROS ATRACTIVOS.		
10.1 Nombre del Atractivo: Laguna Yanacocha Chica	10.2 Distancia: 3,6 km.	
11. DIFUSIÓN DEL ATRACTIVO:		
11.1 Difusión: Local		
12. VALORACIÓN DEL ATRACTIVO:		
VARIABLE	FACTOR	PUNTOS
CALIDAD	a) Valor intrínseco	5
	b) Valor extrínseco	5
	c) Entorno	4
	d) Estado de Conservación y/o organización	3
APOYO	a) Acceso	3
	b) Servicios	0
	c) Asociación con otros atractivos	3
SIGNIFICADO	a) Local	2
	b) Provincial	
	c) Nacional	
	d) Internacional	
TOTAL		25
13. JERARQUIZACIÓN		



GOBIERNO AUTÓNOMO DESCENTRALIZADO PARROQUIAL RURAL ILAPO GUANO – CHIMBORAZO

Jerarquía I

Atractivos sin mérito suficiente para considerarlos a nivel de las jerarquías anteriores, pero que igualmente forman parte del patrimonio turístico como elementos que pueden complementar a otros de mayor jerarquía en el desarrollo y funcionamiento de cualquiera de las unidades que integran el espacio turístico.

FICHA 5. Mirador de Bellavista

1. DATOS GENERALES

1.1 Encuestador: Ing. Gustavo Torres

1.2 Ficha N°: 05

1.3 Supervisor Evaluador: Ing. Gustavo Torres

1.4 Fecha: 10-08-2013

1.5 Nombre del Atractivo: Mirador de Bellavista

1.6 Categoría: Sitios Naturales

1.7 Tipo: Montañas

1.8 Subtipo: Colinas

Foto 5. Mira de Bellavista



2. UBICACIÓN

2.1 Provincia: Chimborazo

2.2 Cantón: Guano

2.3 Parroquia: Ilapo

2.4 Latitud (Coord_Y): 9830443

2.5 Longitud (Coord_X): 769624

Nota: Sistema de coordenadas UTM, Datum: WGS_84

3. CENTROS URBANOS MÁS CERCANOS AL ATRACTIVO.

3.1 Nombre del Poblado: Ilapo

3.2 Distancia: 2,7 km

Valor Intrínseco

4. CARACTERÍSTICAS FÍSICAS DEL ATRACTIVO.

4.1 Altitud referencial: 3700 msnm. **Fuente:** Curvas de nivel Instituto Espacial Ecuatoriano IEE

4.2 Rango de temperatura: 6°C – 18°C **Fuente:** PD y OT: GADM Guano.

4.3 Precipitación Pluviométrica: < 500 mm anuales **Fuente:** PD y OT: GADM Guano.



GOBIERNO AUTÓNOMO DESCENTRALIZADO PARROQUIAL RURAL ILAPO GUANO – CHIMBORAZO

4.4 Ubicación del Atractivo.	
Se encuentra en la Provincia de Chimborazo, Cantón Guano, Parroquia Ilapo, Sector de la Cabecera Parroquial	
4.5 Descripción del Atractivo.	
La colina conforma un mirador natural desde el cual en un día despejado se puede observar el poblado de Ilapo, la ciudad de Riobamba y los volcanes de alrededor, entre ellos el volcán Tungurahua, el nevado Altar, el nevado Chimborazo, el nevado Carihuairazo, los Cubillines y el Volcán Cotopaxi.	
4.6 Atractivos individuales que lo conforman:	
En los alrededores se puede observar cultivos de papa, y potreros con ganadería del sector.	
4.7 Permisos y Restricciones	
No existen pero es importante identificarse y comunicar a los comuneros que se desea visitar el sector.	
Valor extrínseco	
4.8 Usos:	
4.8.1 Usos actuales:	
Actualmente se usa para el pastoreo de ganado bovino y para cultivos de la zona como papa y cebolla.	
4.8.2 Usos potenciales:	
Se puede tomar fotografías, apreciar el entorno, realizar senderismo, caminatas, descensos en bicicleta de montaña, descensos en cuadrícars o motocicletas.	
4.8.3 Necesidades turísticas:	
Diseñar un sendero par la visitación del lugar, colocar basureros para conservar limpio su entorno, implementar medio de interpretación.	
4.9 Impactos	
4.9.1 Impactos Positivos:	
Conocimiento del entorno paisajístico, conservación de la zona, reducción de la contaminación por desechos sólidos.	
4.9.2 Impactos Negativos:	
Acumulación de desechos sólidos, compactación del suelo, erosión.	
5. ESTADOS DE CONSERVACIÓN DEL ATRACTIVO:	
5.1 Estado: Alterado	
5.2 Causas:	
Se encuentra alterado, debido a los cultivos y ganadería que han alcanzado la cota del mirador natural.	
6. ENTORNO:	
6.1 Entorno: Deteriorado	
6.2 Causas:	
Existe contaminación por desechos sólidos en el sector.	
7. INFRAESTRUCTURA VIAL Y ACCESO.	
7.1 Tipo: Terrestre	7.2 Subtipo: Tierra
7.3 Estado de las Vías: Malo	7.4 Transporte: No existe transporte hacia el sector del mirador.
7.5 Frecuencias: Ninguna	7.6 Temporalidad de acceso: todo el año.
7.7 Observaciones:	



**GOBIERNO AUTÓNOMO DESCENTRALIZADO PARROQUIAL RURAL ILAPO
GUANO – CHIMBORAZO**

Ninguna		
8. FACILIDADES TURÍSTICAS.		
Vía de acceso cercana a la cima del mirador		
9. INFRAESTRUCTURA BÁSICA.		
9.1 Agua: No existe		
9.2 Energía Eléctrica: No existe		
9.3 Alcantarillado: No existe		
10. ASOCIACIÓN CON OTROS ATRACTIVOS.		
10.1 Nombre del Atractivo: Centro histórico de Ilapo	10.2 Distancia: 3,8 km.	
11. DIFUSIÓN DEL ATRACTIVO:		
11.1 Difusión: Local		
12. VALORACIÓN DEL ATRACTIVO:		
VARIABLE	FACTOR	PUNTOS
CALIDAD	a) Valor intrínseco	5
	b) Valor extrínseco	5
	c) Entorno	4
	d) Estado de Conservación y/o organización	3
APOYO	a) Acceso	3
	b) Servicios	0
	c) Asociación con otros atractivos	3
SIGNIFICADO	a) Local	2
	b) Provincial	
	c) Nacional	
	d) Internacional	
TOTAL		25
13. JERARQUIZACIÓN		
Jerarquía I		
Atractivos sin mérito suficiente para considerarlos a nivel de las jerarquías anteriores, pero que igualmente forman parte del patrimonio turístico como elementos que pueden complementar a otros de mayor jerarquía en el desarrollo y funcionamiento de cualquiera de las unidades que integran el espacio turístico.		
FICHA 6. Cocha Yanacocha Chica		
1. DATOS GENERALES		
1.1 Encuestador: Ing. Gustavo Torres	1.2 Ficha N°: 06	
1.3 Supervisor Evaluador: Ing. Gustavo Torres	1.4 Fecha: 10-08-2013	
1.5 Nombre del Atractivo: Cocha Yanacocha Chica		
1.6 Categoría: Sitios Naturales		
1.7 Tipo: Ambiente Lacustre		
1.8 Subtipo: Cochas		



**GOBIERNO AUTÓNOMO DESCENTRALIZADO PARROQUIAL RURAL ILAPO
GUANO – CHIMBORAZO**

Foto 6. Cocha Yanachoca Chica



2. UBICACIÓN	
2.1 Provincia: Chimborazo	2.2 Cantón: Guano
2.3 Parroquia: Ilapo	
2.4 Latitud (Coord_Y): 9833054	2.5 Longitud (Coord_X): 768165
Nota: Sistema de coordenadas UTM, Datum: WGS_84	
3. CENTROS URBANOS MÁS CERCANOS AL ATRACTIVO.	
3.1 Nombre del Poblado: Ilapo	3.2 Distancia: 5,8 km
Valor Intrínseco	
4. CARACTERÍSTICAS FÍSICAS DEL ATRACTIVO.	
4.1 Altitud referencial: 3814 msnm. Fuente: Levantamiento de campo, altímetro barométrico GPS.	
4.2 Rango de temperatura: 6°C – 18°C Fuente: PD y OT: GADM Guano.	
4.3 Precipitación Pluviométrica: < 500 mm anuales Fuente: PD y OT: GADM Guano.	
4.4 Ubicación del Atractivo.	
Se encuentra en la Provincia de Chimborazo, Cantón Guano, Parroquia Ilapo, Comunidad Saguazo Cruz de Mayo.	
4.5 Descripción del Atractivo.	
Forma un paisaje muy atractivo, sus aguas desembocan formando una hermosa quebrada, alrededor de la laguna también se encuentran pequeñas ciénegas dificultando un poco el aproximarse a su orilla, entre las especies de flora existen: pajonales, cachos de venado. Entre las especies de fauna se puede observar colibríes, gligles, y anfibios.	
4.6 Atractivos individuales que lo conforman:	



GOBIERNO AUTÓNOMO DESCENTRALIZADO PARROQUIAL RURAL ILAPO GUANO – CHIMBORAZO

En los alrededores se puede observar cultivos de papa, y potreros con ganadería del sector. En el podemos encontrar viviendas típicas de la zona, caminos de acceso, aves de la zona.

4.7 Permisos y Restricciones

No existen, pero es importante identificarse y comunicar a los comuneros que se desea visitar el sector.

Valor extrínseco

4.8 Usos:

4.8.1 Usos actuales:

Actualmente se usa para el riego de las zonas de pastoreo de ganado bovino y para cultivos como papa y cebolla.

4.8.2 Usos potenciales:

Se puede tomar fotografías, apreciar el entorno, realizar senderismo, caminatas, descensos en bicicleta de montaña, descensos en cuadrícars o motocicletas, observación de anfibios, Interpretación ambiental.

4.8.3 Necesidades turísticas:

Diseñar un mirador para la cocha, colocar basureros para conservar limpio su entorno, implementar medio de interpretación y señalética turística.

4.9 Impactos

4.9.1 Impactos Positivos:

Conocimiento del entorno paisajístico, conservación de la zona, reducción de la contaminación por desechos sólidos.

4.9.2 Impactos Negativos:

Acumulación de desechos sólidos, compactación del suelo, erosión.

5. ESTADOS DE CONSERVACIÓN DEL ATRACTIVO:

5.1 Estado: Alterado

5.2 Causas:

Se encuentra alterado, debido a los cultivos y ganadería que han alcanzado la zona de la cocha.

6. ENTORNO:

6.1 Entorno: Deteriorado

6.2 Causas:

Existe contaminación por desechos sólidos en el sector.

7. INFRAESTRUCTURA VIAL Y ACCESO.

7.1 Tipo: Terrestre

7.2 Subtipo: Tierra

7.3 Estado de las Vías: Malo

7.4 Transporte: No existe transporte hacia el sector de la cocha.

7.5 Frecuencias: Ninguna

7.6 Temporalidad de acceso: todo el año.

7.7 Observaciones:

Ninguna



**GOBIERNO AUTÓNOMO DESCENTRALIZADO PARROQUIAL RURAL ILAPO
GUANO – CHIMBORAZO**

8. FACILIDADES TURÍSTICAS.		
Vía de acceso cercana.		
9. INFRAESTRUCTURA BÁSICA.		
9.1 Agua: No existe		
9.2 Energía Eléctrica: No existe		
9.3 Alcantarillado: No existe		
10. ASOCIACIÓN CON OTROS ATRACTIVOS.		
10.1 Nombre del Atractivo: Mirador de los volcanes	10.2 Distancia: 1,12 km.	
11. DIFUSIÓN DEL ATRACTIVO:		
11.1 Difusión: Local		
12. VALORACIÓN DEL ATRACTIVO:		
VARIABLE	FACTOR	PUNTOS
CALIDAD	a) Valor intrínseco	9
	b) Valor extrínseco	6
	c) Entorno	4
	d) Estado de Conservación y/o organización	3
APOYO	a) Acceso	4
	b) Servicios	0
	c) Asociación con otros atractivos	3
SIGNIFICADO	a) Local	2
	b) Provincial	
	c) Nacional	
	d) Internacional	
TOTAL		31
13. JERARQUIZACIÓN		
Jerarquía II		
Atractivo con algún rasgo llamativo, capaz de interesar a visitantes de larga distancia, ya sea del mercado interno, y receptivo, que hubiesen llegado a la zona por otras motivaciones turísticas, o de motivar corrientes turísticas actuales o potenciales, y atraer al turismo fronterizo de esparcimiento.		
FICHA 7. Quebrada del Machay		
1. DATOS GENERALES		
1.1 Encuestador: Ing. Gustavo Torres	1.2 Ficha N°: 07	
1.3 Supervisor Evaluador: Ing. Gustavo Torres	1.4 Fecha: 10-08-2013	
1.5 Nombre del Atractivo: Quebrada del Machay		



GOBIERNO AUTÓNOMO DESCENTRALIZADO PARROQUIAL RURAL ILAPO GUANO – CHIMBORAZO

1.6 Categoría: Sitios Naturales

1.7 Tipo: Rio

1.8 Subtipo: Manantial o fuente

Foto 7. Quebrada del Machay



2. UBICACIÓN

2.1 Provincia: Chimborazo

2.2 Cantón: Guano

2.3 Parroquia: Ilapo

2.4 Latitud (Coord_Y): 9831631

2.5 Longitud (Coord_X): 766771

Nota: Sistema de coordenadas UTM, Datum: WGS_84

3. CENTROS URBANOS MÁS CERCANOS AL ATRACTIVO.

3.1 Nombre del Poblado: Ilapo

3.2 Distancia: 5 km

Valor Intrínseco

4. CARACTERÍSTICAS FÍSICAS DEL ATRACTIVO.

4.1 Altitud referencial: 3670 msnm. **Fuente:** Levantamiento de campo, altímetro barométrico GPS.

4.2 Rango de temperatura: 6°C – 18°C **Fuente:** PD y OT: GADM Guano.

4.3 Precipitación Pluviométrica: < 500 mm anuales **Fuente:** PD y OT: GADM Guano.

4.4 Ubicación del Atractivo.

Se encuentra en la Provincia de Chimborazo, Cantón Guano, Parroquia Ilapo, Comunidad Cenicahuan

4.5 Descripción del Atractivo.



GOBIERNO AUTÓNOMO DESCENTRALIZADO PARROQUIAL RURAL ILAPO GUANO – CHIMBORAZO

Forma un paisaje muy atractivo, la humedad de la zona produce la existencia de vertientes de agua que han sido aprovechadas para el abastecimiento de agua de consumo humano en varios sectores del cantón Guano, formando una hermosa quebrada, se encuentran pequeñas ciénegas, entre las especies de flora existen: pajonales, cachos de venado, quishuar, caumal, espino blanco, chamana, chispil, cabuya negra, sigse, guanto, chilca, ficondo, pajilla, marco, piquil, ortiga, muelan, chaglica, wila, lengua de vaca, matico, paja curiugsha, pucunero, hierba mora, verbena, sanjillo. Entre las especies de fauna se puede observar colibríes, aves de distintos colores, anfibios, conejos, perdiz, lobo de paramo, tórtolas, mirlos, wiragchuro, chucuri, rapoza, lagartijas, cullan, quillipe, charotos, quindes, cullanes, golondrinas, solitario, pájaro ocioso, pucungo.

4.6 Atractivos individuales que lo conforman:

En los alrededores se puede observar cultivos de papa, y potreros con ganadería del sector. En el podemos encontrar viviendas típicas de la zona, caminos de acceso, flora y fauna nativa.

4.7 Permisos y Restricciones

No existen pero es importante identificarse y comunicar a los comuneros que se desea visitar el sector.

Valor extrínseco

4.8 Usos:

4.8.1 Usos actuales:

Actualmente se usa para la captación de agua de consumo humano, el riego de las zonas de pastoreo de ganado bovino y para cultivos como papa y cebolla.

4.8.2 Usos potenciales:

Se puede tomar fotografías, apreciar el entorno, realizar senderismo, caminatas, descensos en bicicleta de montaña, descensos en cuádricas o motocicletas, observación de anfibios, Interpretación ambiental, observación de aves, interpretación de plantas medicinales, interpretación sobre el manejo de micro cuencas para estudiantes.

4.8.3 Necesidades turísticas:

Diseñar un sendero para la quebrada, colocar basureros para conservar limpio su entorno, implementar medio de interpretación y señalética turística.

4.9 Impactos

4.9.1 Impactos Positivos:

Conocimiento del entorno paisajístico, conservación de la zona, reducción de la contaminación por desechos sólidos, conservación de la flora y fauna del sector, conservación de las fuentes de agua.

4.9.2 Impactos Negativos:

Acumulación de desechos sólidos, compactación del suelo, erosión.

5. ESTADOS DE CONSERVACIÓN DEL ATRACTIVO:

5.1 Estado: Alterado

5.2 Causas:

Se encuentra alterado, debido a los cultivos y ganadería que han alcanzado la zona de la quebrada.

6. ENTORNO:

6.1 Entorno: Deteriorado



GOBIERNO AUTÓNOMO DESCENTRALIZADO PARROQUIAL RURAL ILAPO GUANO – CHIMBORAZO

6.2 Causas:		
Existe contaminación por desechos sólidos en el sector y cultivos y ganadería intensiva.		
7. INFRAESTRUCTURA VIAL Y ACCESO.		
7.1 Tipo: Terrestre	7.2 Subtipo: Tierra	
7.3 Estado de las Vías: Malo	7.4 Transporte: No existe transporte hacia el sector de la quebrada.	
7.5 Frecuencias: Ninguna	7.6 Temporalidad de acceso: todo el año.	
7.7 Observaciones:		
Ninguna		
8. FACILIDADES TURÍSTICAS.		
Vía de acceso cercana.		
9. INFRAESTRUCTURA BÁSICA.		
9.1 Agua: Si existe		
9.2 Energía Eléctrica: No existe		
9.3 Alcantarillado: No existe		
10. ASOCIACIÓN CON OTROS ATRACTIVOS.		
10.1 Nombre del Atractivo: Mirador de Ilapo	10.2 Distancia: 6,7 km.	
11. DIFUSIÓN DEL ATRACTIVO:		
11.1 Difusión: Local		
12. VALORACIÓN DEL ATRACTIVO:		
VARIABLE	FACTOR	PUNTOS
CALIDAD	a) Valor intrínseco	10
	b) Valor extrínseco	10
	c) Entorno	6
	d) Estado de Conservación y/o organización	4
APOYO	a) Acceso	4
	b) Servicios	0
	c) Asociación con otros atractivos	4
SIGNIFICADO	a) Local	2
	b) Provincial	
	c) Nacional	
	d) Internacional	
TOTAL		40
13. JERARQUIZACIÓN		
Jerarquía II		



GOBIERNO AUTÓNOMO DESCENTRALIZADO PARROQUIAL RURAL ILAPO GUANO – CHIMBORAZO

Atractivo con algún rasgo llamativo, capaz de interesar a visitantes de larga distancia, ya sea del mercado interno, y receptivo, que hubiesen llegado a la zona por otras motivaciones turísticas, o de motivar corrientes turísticas actuales o potenciales, y atraer al turismo fronterizo de esparcimiento.

FICHA 8. Centro histórico de Ilapo

1. DATOS GENERALES

1.1 Encuestador: Ing. Gustavo Torres	1.2 Ficha N°: 08
1.3 Supervisor Evaluador: Ing. Gustavo Torres	1.4 Fecha: 10-08-2013
1.5 Nombre del Atractivo: Centro histórico de Ilapo	
1.6 Categoría: Manifestaciones culturales	
1.7 Tipo: Históricas	
1.8 Subtipo: Arquitectura	

Foto 8. Centro histórico de Ilapo



2. UBICACIÓN

2.1 Provincia: Chimborazo	2.2 Cantón: Guano
2.3 Parroquia: Ilapo	



GOBIERNO AUTÓNOMO DESCENTRALIZADO PARROQUIAL RURAL ILAPO GUANO – CHIMBORAZO

2.4 Latitud (Coord_Y): 9829354	2.5 Longitud (Coord_X): 768435
Nota: Sistema de coordenadas UTM, Datum: WGS_84	
3. CENTROS URBANOS MÁS CERCANOS AL ATRACTIVO.	
3.1 Nombre del Poblado: Guano	3.2 Distancia: 16,7 km
Valor Intrínseco	
4. CARACTERÍSTICAS FÍSICAS DEL ATRACTIVO.	
4.1 Altitud referencial: 3548 msnm. Fuente: Levantamiento de campo, altímetro barométrico GPS.	
4.2 Rango de temperatura: 6°C – 18°C Fuente: PD y OT: GADM Guano.	
4.3 Precipitación Pluviométrica: < 500 mm anuales Fuente: PD y OT: GADM Guano.	
4.4 Ubicación del Atractivo.	
Se encuentra en la Provincia de Chimborazo, Cantón Guano, Parroquia Ilapo, sector centro parroquial.	
4.5 Descripción del Atractivo.	
El centro histórico de Ilapo ha sido construido con materiales propios de la zona como es el bahareque, adobe, piedra, madera, combinándolo en la actualidad con ladrillo, bloque y hierro. Las paredes de algunas de las viviendas son hechas a base de piedra rectangular, el centro histórico de Ilapo constituye una de las pocas muestras de arte mestizo ecuatoriano de la época colonial, siendo su eslabón entre el pasado el presente y el futuro; símbolos de sencillez, austeridad y nobleza de un pueblo pujante y progresista.	
4.6 Atractivos individuales que lo conforman:	
En los alrededores del centro histórico de Ilapo, se puede observar cultivos de papa, cebollas, y hortalizas en general así como también potreros con ganadería del sector. Una característica singular es que algunas de sus viviendas cuentan con una forma de herradura con un patio central que permite el desarrollo de varias actividades propias del día a día. Así como también conforman una zona de esparcimiento familiar. Otra de sus características es que las viviendas en su mayoría no cuentan con cerramientos, lo cual permite apreciar las formas constructivas de cada una de las viviendas patrimoniales del centro histórico.	
4.7 Permisos y Restricciones	
No existen pero es importante identificarse y comunicar a los habitantes que se desea visitar el sector.	
Valor extrínseco	
4.8 Usos:	
4.8.1 Usos actuales:	
Actualmente el centro histórico no se usa como tal, algunas de sus viviendas se encuentran abandonadas e inhabitadas, lo cual incrementa su estado de deterioro.	
4.8.2 Usos potenciales:	
Se puede tomar fotografías, interpretación arquitectónica, apreciar el entorno, realizar caminatas diurnas y nocturnas, paseos en bicicleta, paseos en cuadrícars o motocicletas, construcción de museos, centros de interpretación, hoteles parroquiales o comunitarios, restaurantes, residencias y más.	
4.8.3 Necesidades turísticas:	
Elaboración de un inventario detallado de bienes patrimoniales muebles e inmuebles de Ilapo, señalización, restauración de las viviendas patrimoniales, diseño de medios interpretativos, elaboración de un plan de recuperación del patrimonio arquitectónico de Ilapo.	



GOBIERNO AUTÓNOMO DESCENTRALIZADO PARROQUIAL RURAL ILAPO GUANO – CHIMBORAZO

4.9 Impactos		
4.9.1 Impactos Positivos:		
Recuperación del patrimonio, incremento de la economía local, difusión de su historia y tradiciones, fortalecimiento de la cultura mestiza.		
4.9.2 Impactos Negativos:		
Acumulación de desechos sólidos, destrucción del patrimonio.		
5. ESTADOS DE CONSERVACIÓN DEL ATRACTIVO:		
5.1 Estado: Alterado		
5.2 Causas:		
Debido a que no existe una regulación de las construcciones ni de la pintura usada o materiales de constructivos, dejando que varias viviendas sean intervenidas sin cuidar del patrimonio arquitectónico.		
6. ENTORNO:		
6.1 Entorno: Deteriorado		
6.2 Causas:		
Existe contaminación por desechos sólidos en el sector y cultivos y ganadería intensiva.		
7. INFRAESTRUCTURA VIAL Y ACCESO.		
7.1 Tipo: Terrestre	7.2 Subtipo: Asfalto	
7.3 Estado de las Vías: Bueno	7.4 Transporte: Existe la cooperativa de transporte San Lucas, la parada es en la plaza Dávalos de la ciudad de Riobamba.	
7.5 Frecuencias: Todos los días de 6 am a 19 horas, cada 1 hora.	7.6 Temporalidad de acceso: todo el año.	
7.7 Observaciones:		
Ninguna		
8. FACILIDADES TURÍSTICAS.		
Vía de acceso cercana.		
9. INFRAESTRUCTURA BÁSICA.		
9.1 Agua: Si existe		
9.2 Energía Eléctrica: Si existe		
9.3 Alcantarillado: Parcialmente		
10. ASOCIACIÓN CON OTROS ATRACTIVOS.		
10.1 Nombre del Atractivo: Iglesia de San Lucas de Ilapo	10.2 Distancia: 0 Km	
11. DIFUSIÓN DEL ATRACTIVO:		
11.1 Difusión: Provincial		
12. VALORACIÓN DEL ATRACTIVO:		
VARIABLE	FACTOR	PUNTOS
CALIDAD	a) Valor intrínseco	11
	b) Valor extrínseco	10
	c) Entorno	6
	d) Estado de Conservación y/o organización	4



**GOBIERNO AUTÓNOMO DESCENTRALIZADO PARROQUIAL RURAL ILAPO
GUANO – CHIMBORAZO**

APOYO	a) Acceso	10
	b) Servicios	0
	c) Asociación con otros atractivos	5
SIGNIFICADO	a) Local	
	b) Provincial	4
	c) Nacional	
	d) Internacional	
TOTAL		50

13. JERARQUIZACIÓN

Jerarquía II

Atractivo con algún rasgo llamativo, capaz de interesar a visitantes de larga distancia, ya sea del mercado interno, y receptivo, que hubiesen llegado a la zona por otras motivaciones turísticas, o de motivar corrientes turísticas actuales o potenciales, y atraer al turismo fronterizo de esparcimiento.

FICHA 9. Rodeo del Chagra Ilapeño

1. DATOS GENERALES

1.1 Encuestador: Ing. Gustavo Torres

1.2 Ficha N°: 9

1.3 Supervisor Evaluador: Ing. Gustavo Torres

1.4 Fecha: 10-08-2013

1.5 Nombre del Atractivo: Rodeo del Chagra Ilapeño

1.6 Categoría: Manifestaciones Culturales

1.7 Tipo: Acontecimientos Programados

1.8 Subtipo: Rodeos

Foto 9. Rodeo del Chagra Ilapeño





GOBIERNO AUTÓNOMO DESCENTRALIZADO PARROQUIAL RURAL ILAPO GUANO – CHIMBORAZO

2. UBICACIÓN	
2.1 Provincia: Chimborazo	2.2 Cantón: Guano
2.3 Parroquia: Ilapo	
2.4 Latitud (Coord_Y): 9829308	2.5 Longitud (Coord_X): 768396
Nota: Sistema de coordenadas UTM, Datum: WGS_84	
3. CENTROS URBANOS MÁS CERCANOS AL ATRACTIVO.	
3.1 Nombre del Poblado: Guano	3.2 Distancia: 16,7 km
Valor Intrínseco	
4. CARACTERÍSTICAS FÍSICAS DEL ATRACTIVO.	
4.1 Altitud referencial: 3548 msnm. Fuente: PD y OT GADPR Ilapo.	
4.2 Rango de temperatura: 6°C – 18°C Fuente: PD y OT: GADM Guano.	
4.3 Precipitación Pluviométrica: < 500 mm anuales Fuente: PD y OT: GADM Guano.	
4.4 Ubicación del Atractivo.	
Se encuentra en la Provincia de Chimborazo, Cantón Guano, Parroquia Ilapo.	
4.5 Descripción del Atractivo.	
El rodeo del Chagra se realiza en diferentes comunidades de la parroquia de Ilapo durante las festividades de parroquialización o en las fiestas del patrono San Lucas. Consiste en la realización de diferentes actividades montando un caballo debidamente equipado con los implementos típicos del Chagra, así como también la vestimenta del propio Chagra, esta consta siempre de poncho, sombrero, bufanda, espuelas, botas y Zamarro. El caballo debe tener siempre la veta de cuero para el lazo y la montura.	
4.6 Atractivos individuales que lo conforman:	
En el evento se realizan actividades como el rescate de la princesa, concursos de laso, monta de potros y toros, carrera de barriles, exhibición de caballos.	
4.7 Permisos y Restricciones	
Ninguno	
Valor extrínseco	
4.8 Usos:	
4.8.1 Usos actuales:	
Eventos organizados en las fiestas de parroquialización y las fiestas de San Lucas.	
4.8.2 Usos potenciales:	
Se podrían organizar actividades de intercambio cultural con turistas extranjeros, construcción de un museo de la Cultura del Chagra.	
4.8.3 Necesidades turísticas:	
Realizar planes para el desarrollo de actividades culturales, Construcción de un museo de la cultura del Chagra.	
4.9 Impactos	
4.9.1 Impactos Positivos:	



GOBIERNO AUTÓNOMO DESCENTRALIZADO PARROQUIAL RURAL ILAPO GUANO – CHIMBORAZO

Fortalecimiento de la identidad cultural por parte de la población de Ilapo. Promover el turismo responsable y ecológico.

4.9.2 Impactos Negativos:

Migración

5. ESTADOS DE CONSERVACIÓN DEL ATRACTIVO:

5.1 Estado: No alterado

5.2 Causas:

La tradición de los Chagra se conserva bien en la actualidad.

6. ENTORNO:

6.1 Entorno: Deteriorado

6.2 Causas:

Existe un nivel alto de contaminación por desechos sólidos y productos agroquímicos en los alrededores de la parroquia Ilapo.

7. INFRAESTRUCTURA VIAL Y ACCESO.

7.1 Tipo: Terrestre

7.2 Subtipo: Asfalto

7.3 Estado de las Vías: Bueno

7.4 Transporte: Existe la cooperativa de transporte San Lucas, la parada es en la plaza Dávalos de la ciudad de Riobamba.

7.5 Frecuencias: de 6 am a 19 horas.
Cada 1 hora.

7.6 Temporalidad de acceso: todo el año

7.7 Observaciones:

Ninguna

8. FACILIDADES TURÍSTICAS.

Vías adecuadas

9. INFRAESTRUCTURA BÁSICA.

9.1 Agua: entubada

9.2 Energía Eléctrica: si

9.3 Alcantarillado: parcialmente

10. ASOCIACIÓN CON OTROS ATRACTIVOS.

10.1 Nombre del Atractivo: Centro histórico de Ilapo.

10.2 Distancia: 0 km.

11. DIFUSIÓN DEL ATRACTIVO:

11.1 Difusión: Provincial

12. VALORACIÓN DEL ATRACTIVO:

VARIABLE	FACTOR	PUNTOS
CALIDAD	a) Valor intrínseco	12



GOBIERNO AUTÓNOMO DESCENTRALIZADO PARROQUIAL RURAL ILAPO GUANO – CHIMBORAZO

	b) Valor extrínseco	12
	c) Entorno	4
	d) Estado de Conservación y/o organización	4
APOYO	a) Acceso	6
	b) Servicios	0
	c) Asociación con otros atractivos	4
SIGNIFICADO	a) Local	
	b) Provincial	4
	c) Nacional	
	d) Internacional	
TOTAL		46
13. JERARQUIZACIÓN		
Jerarquía II		
Atractivo con algún rasgo llamativo, capaz de interesar a visitantes de larga distancia, ya sea del mercado interno, y receptivo, que hubiesen llegado a la zona por otras motivaciones turísticas, o de motivar corrientes turísticas actuales o potenciales, y atraer al turismo fronterizo de esparcimiento.		

Fuente: Inventario turístico GADP Ilapo, año 2013.

Elaboración: Elaborado por: UP-GADPR DE ILAPO 2024

2.2.3.3.2. *Riesgos asociados al patrimonio*

El patrimonio inmaterial, se debe seguir fomentando la cultura o recuperar ciertas prácticas que pueden aprovechar en actividades culturales vinculadas al turismo como parte de una actividad dinamizadora de la economía del sector.

2.2.3.4. Pobreza y desigualdad

2.2.3.4.1. *Pobreza y pobreza extrema*

Según el INEC, a diciembre 2022, se considera a una persona pobre por ingresos si percibe un ingreso familiar per cápita menor a USD 88,72 mensuales y pobre extremo si percibe menos de USD 50,00. En este sentido a junio 2023, la pobreza a nivel nacional se ubicó en 27,0% y la pobreza extrema en 10,8%; llegando en el área urbana el 18,0% de pobreza y 5,2% de pobreza extrema mientras que en el área rural la pobreza alcanzó el 46,4% y la pobreza extrema el 22,6%. (ENEMDU, 2023).

2.2.3.4.2. *Pobreza por necesidades básicas insatisfechas (NBI)*

Pobreza por Necesidades Básicas Insatisfechas es cuando Una persona pertenece a un hogar que presenta carencias en la satisfacción de al menos una de sus necesidades básicas representadas en cinco componentes: i) calidad de la vivienda, ii) hacinamiento, iii) acceso a



GOBIERNO AUTÓNOMO DESCENTRALIZADO PARROQUIAL RURAL ILAPO GUANO – CHIMBORAZO

servicios básicos, iv) acceso a educación y v) capacidad económica. (INEC, 2023). En este sentido según el INEC 2022, reporta un 81,7 % de NBI.

Tabla 31. *Necesidades básicas insatisfechas.*

INDICADOR	AÑOS		
	2001	2010	2022
Pobreza por NBI (Hogares)	99,2 %	94,75 %	81,7 %

Fuente: CENSO 2022.

Elaborado por: UP-GADPR DE ILAPO 2024.

El análisis comparativo entre los censos de población y vivienda realizados por el INEC en el año 2001 y 2010 podemos ver que el nivel de pobreza por NBI, en este periodo ha tenido una tendencia a la baja llegando al 2022 con 81,7 %, esta reducción probablemente se deba a los diferentes programas procesos sociales que se han dado en el país.

2.2.3.4.3. *Índice de GINI.*

El Coeficiente de desigualdad de GINI mide el grado de desigualdad de una variable en una distribución, el índice comprende valores desde cero hasta uno. En este caso, la desigualdad está en términos del ingreso per cápita del hogar. (ENEMDU, 2023).

Pero estos datos solo se encuentran a nivel nacional, en diciembre 2022, el coeficiente de GINI a nivel nacional, fue de 0,466; en el área urbana se ubicó en 0,451 y en el área rural se ubicó en 0,433.

2.2.3.5. *Seguridad y convivencia ciudadana*

La parroquia viene siendo afectada por la inseguridad ciudadana, ya que se han presentado casos de robos en los domicilios y ganado principalmente, pero estos casos no son denunciados.

La Unidad de Policía Comunitaria (UPC - Santa Fe de Galán), como institución estatal de carácter civil, armada, técnica, jerarquizada, disciplinada, profesional y altamente especializada, tiene la misión de atender la seguridad ciudadana y el orden público a las Parroquias Ilapo y Santa Fe de Galán, pero esta UPC no abastece, ya que disponen de 1 patrullero para las dos parroquias.

Respecto a los accidentes de tránsito no se generan con mayor frecuencia, pero si se han presentado casos por imprudencia de los choferes al conducir irrespetando las señales de tránsito por parte de conductores y peatones por desconocimiento.



GOBIERNO AUTÓNOMO DESCENTRALIZADO PARROQUIAL RURAL ILAPO GUANO – CHIMBORAZO

2.2.4. Económico productivo

2.2.4.1. Actividades económicas y productivas

Los sectores productivos o económicos de la parroquia Ilapo, atendiendo al tipo de proceso que se desarrolla se distinguen dos sectores:

Sector primario que engloba las actividades agrícolas, ganadería, así como productos usualmente usados como factores de producción en procesos industriales, pero también pueden ser bienes finales para los consumidores.

Sector secundario incluyen a empresas y trabajos que transforman materias primas en productos terminados, agregando valor, de él hace parte el sector industrial, algunos productos y alimentos procesados.

2.2.4.1.1. *Emprendimiento bionegocios*

Los emprendimientos bio-negocios son el conjunto de actividades de recolección, producción, procesamiento y comercialización de bienes y servicios derivados de la biodiversidad, bajo los criterios de sostenibilidad ambiental, social y económico. En la parroquia Ilapo todavía existe una limitación debido a varios factores que han limitado el accionar en este tipo de emprendimientos, el limitado o nulo apoyo de las instituciones que tienen la competencia de producción, a los pequeños agricultores de baja productividad y la mala distribución de tierras; así como el poco interés de la población en asociarse con productores que tenga los mismos propósitos, los mismos que tienen que mantener un estatus jurídico para un mayor apoyo de las instituciones públicas, privadas o instituciones cooperantes, ONG.

2.2.4.1.2. *Bioemprendimientos*

En la parroquia Ilapo, hay ausencia de bioemprendimientos, debido a que es un tema nuevo, que en estos últimos años ha ido tomando fuerza, que el MAATE y otras carteras de estado vienen impulsando en el país. Ilapo tiene un potencial, cuenta con materia prima para estas iniciativas. Hace falta el involucramiento de todos los actores que impulsan este tipo de proyectos sostenibles que pueden contribuir a mejorar la calidad de vida de la población local.

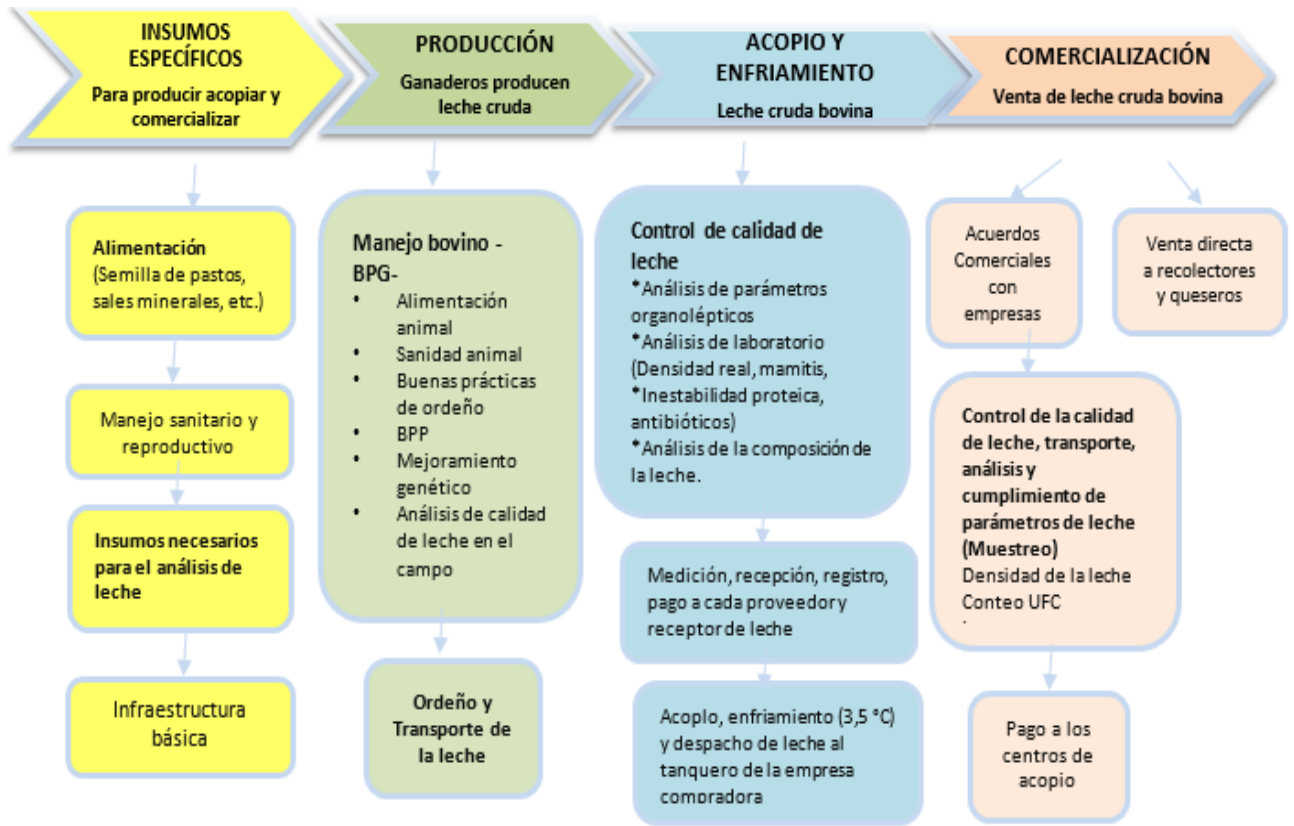
2.2.4.1.3. *Cadena de valor*

La economía en la parroquia, se basa principalmente en las actividades de carácter agrícola y ganadero y Dentro de los principales productos tenemos: Producto principal producción de leche cruda bovina, Chocho, papa, maíz, quesos y especies menores (cuy).



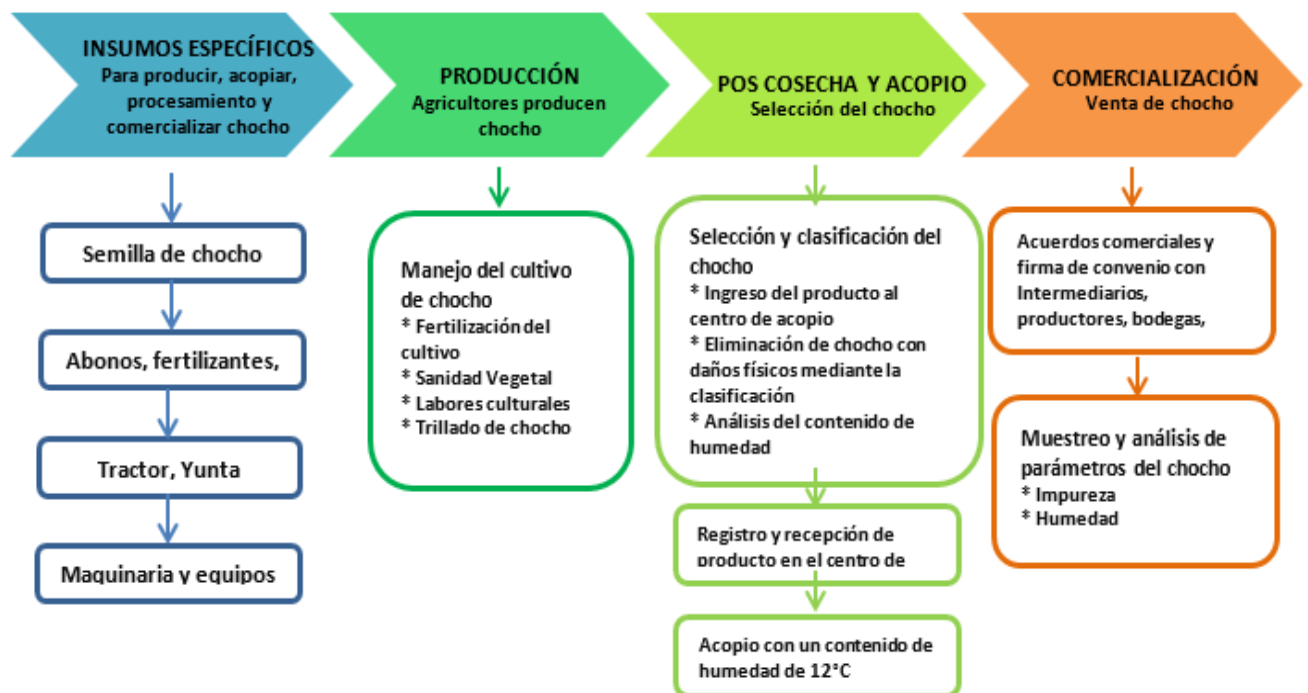
GOBIERNO AUTÓNOMO DESCENTRALIZADO PARROQUIAL RURAL ILAPO GUANO – CHIMBORAZO

Ilustración 4. Cadena de valor para la producción de la leche cruda bovina



Elaborado por: UP-GADPR DE ILAPO 2024.

Ilustración 5. Cadena de valor del chocho

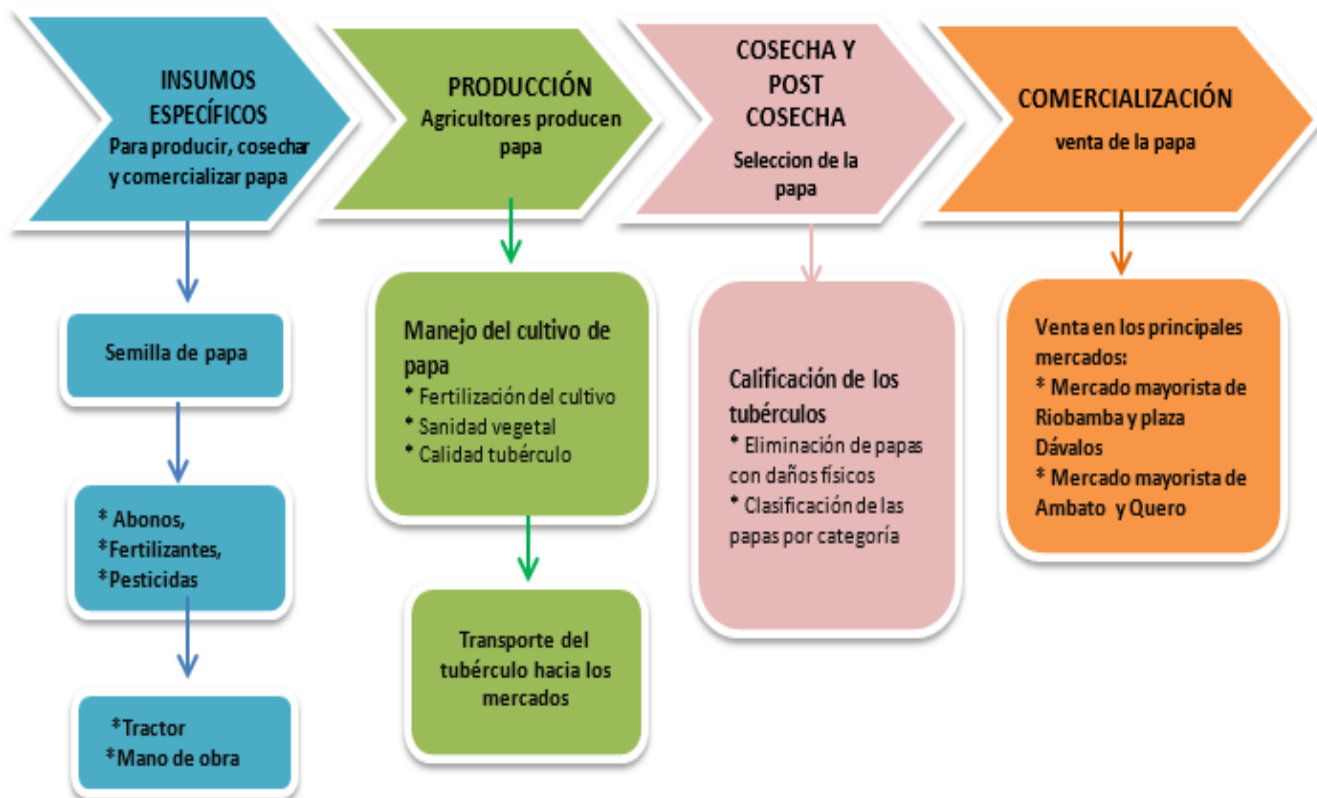


Elaborado por: UP-GADPR DE ILAPO 2024.



GOBIERNO AUTÓNOMO DESCENTRALIZADO PARROQUIAL RURAL ILAPO GUANO – CHIMBORAZO

Ilustración 6. Cadena de valor de la papa.



Elaborado por: UP-GADPR DE ILAPO 2024.

Ilustración 7. Cadena de valor del maíz

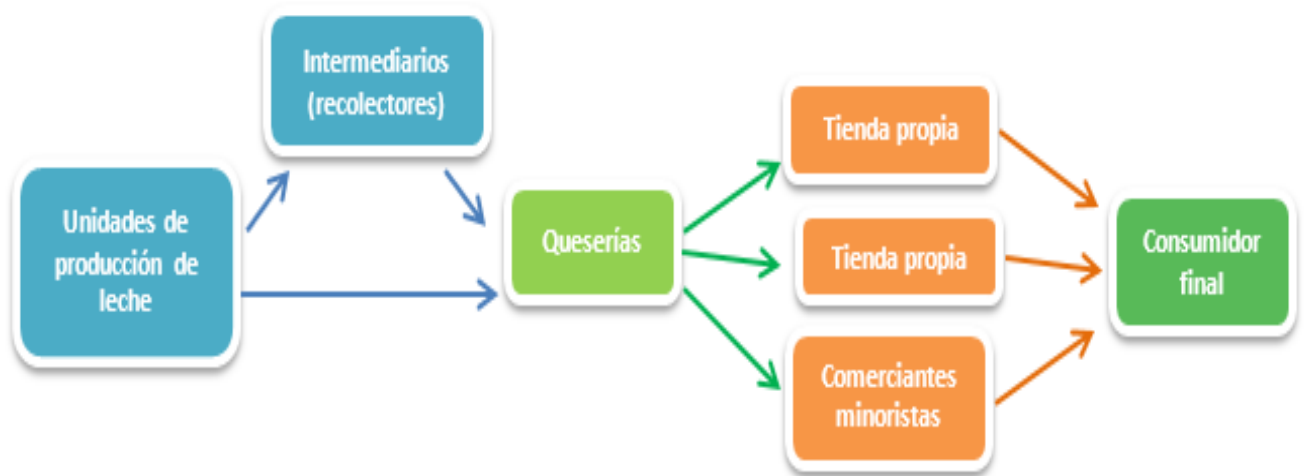


Elaborado por: UP-GADPR DE ILAPO 2024.



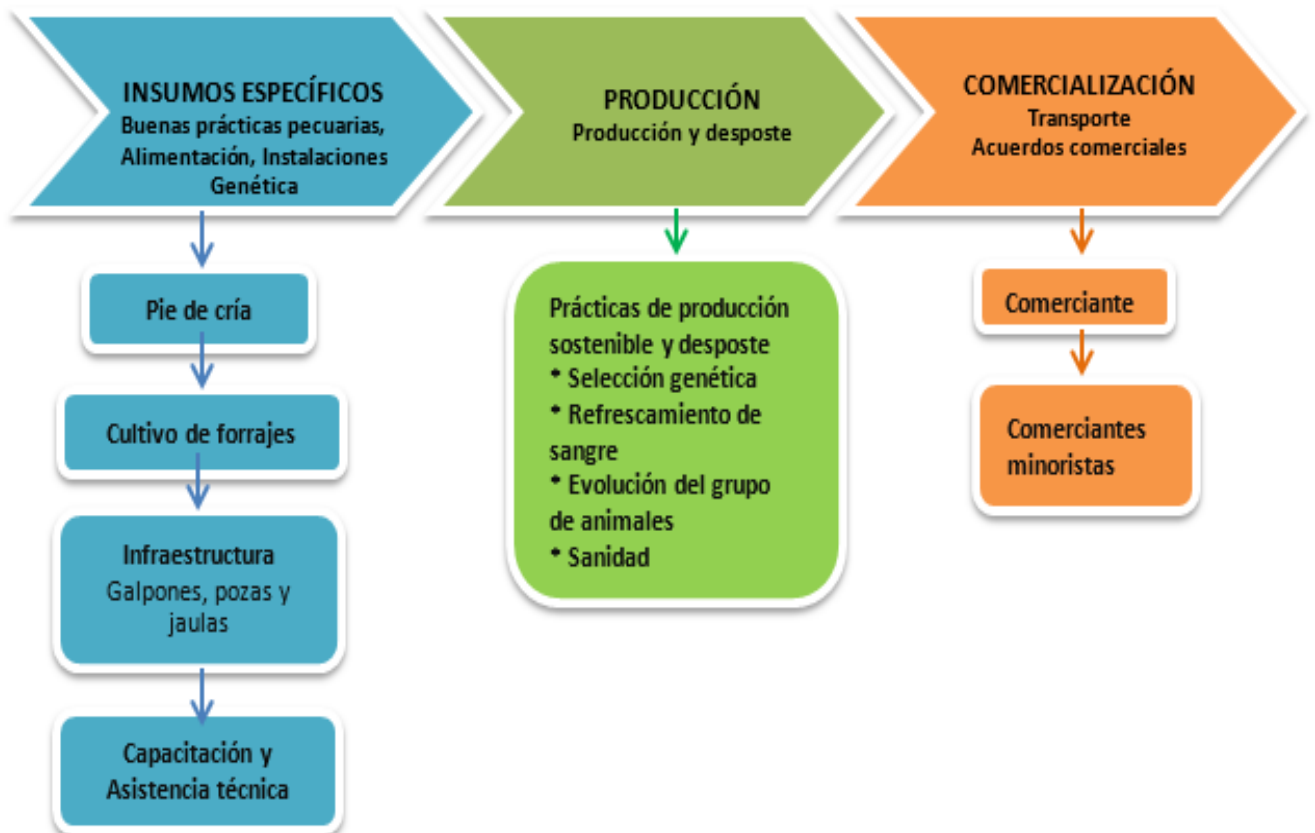
GOBIERNO AUTÓNOMO DESCENTRALIZADO PARROQUIAL RURAL ILAPO GUANO – CHIMBORAZO

Ilustración 8. Cadena de valor del queso



Elaborado por: UP-GADPR DE ILAPO 2024.

Ilustración 9. Cadena de valor del cuy



Elaborado por: UP-GADPR DE ILAPO 2024.



GOBIERNO AUTÓNOMO DESCENTRALIZADO PARROQUIAL RURAL ILAPO GUANO – CHIMBORAZO

2.2.4.1.4. Agroecología

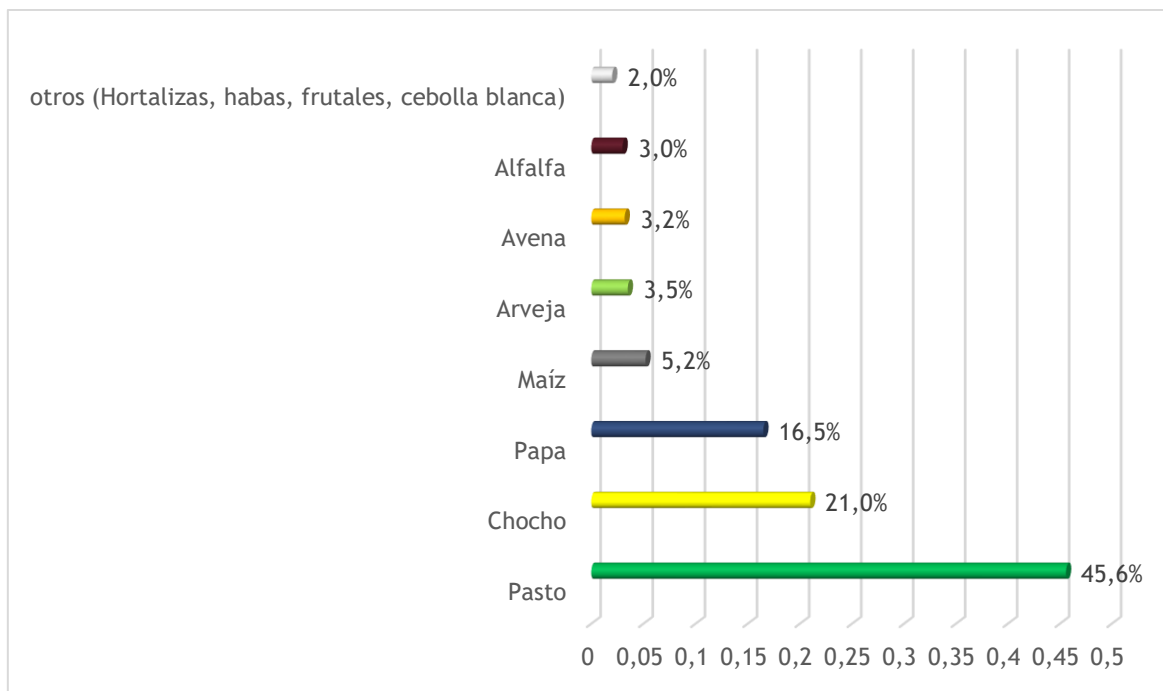
Instituciones públicas y ONGs han venido apoyando al sector rural de la parroquia Ilapo, pero requiere incentivar y hacer que los habitantes hagan costumbre y pongan en práctica, concientizar a la población que lo miren como una respuesta para la desesperanza campesina y sea un camino de liberación de toda estructura de dominación para recuperar el control sobre los sistemas agroalimentarios, fortalecer la seguridad y soberanía Alimentaria.

2.2.4.1.5. Agricultura

Ilapo se caracteriza por diferenciar tres zonas que origina una variedad climática que posibilita el desarrollo de una amplia gama de actividades agropecuarias, de acuerdo a la información del Instituto geográfico militar (IGM) existe 3619,42 ha de la parroquia de las cuales 2503,46 ha son destinadas para uso agrícola 917,83 Ha para uso pecuario, por ello esta zona presenta una profunda vocación agrícola y ganadera, siendo estas actividades una alternativa de crecimiento económico de sus habitantes.

Dentro de la agricultura los principales productos de producción agrícola más cultivados son: Pasto, chocho, maíz, arveja, avena, alfalfa y otros (hortalizas, habas, frutales, cebolla blanca).

Gráfico 17. Principales productos agrícolas.



Fuente: Encuestas UP-GADP Ilapo. 2023.

Elaboración: UP-GADP Ilapo, 2024

Respecto a los principales productos agrícolas se determina como productos de mayor producción agrícola al chocho 21 %, papa 16,5 % y maíz 5,2 %. Mientras que en bajo porcentaje producción de identifica a la arveja 3,5 %, avena 3,2 %, alfalfa 3,0% y otros tales como hortalizas, habas, frutales y cebolla blanca) 2,0 %.



GOBIERNO AUTÓNOMO DESCENTRALIZADO PARROQUIAL RURAL ILAPO GUANO – CHIMBORAZO

Tabla 32. *Principales plagas que afectan a los cultivos.*

CULTIVO	PRINCIPALES PLAGAS	PRINCIPALES ENFERMEDADES
Chocho	Barrenador Gusano	Lancha
Papa	Minador Pulguilla	Alternaría
Maíz	Cogollero Gusano Mosca negra	Lancha
Avena	Trozador	Lancha
Hortalizas	Ácaros Cutzo Trozador	Lancha
Haba	Barrenador	Lancha

Fuente: Encuestas UP-GADP Ilapo, 2023.

Elaboración: UP-GADP Ilapo, 2024

Es importante también conocer las épocas de siembra y cosecha para cada cultivo.

Tabla 33. *Época de siembra y cosecha.*

CULTIVO	SIEMBRA	COSECHA
Chocho	Enero, Febrero, Marzo, Abril , Mayo Enero	Octubre, Enero, Febrero, Marzo Diciembre
Papa	Todo el año	Todo el año
Maíz	Septiembre Octubre Noviembre Diciembre	Marzo Marzo Junio Julio
Arveja	Junio Octubre Noviembre Diciembre	Agosto Diciembre Enero Febrero
Alfalfa	Todo el año	Todo el año
Avena	Febrero Abril Octubre	Junio Agosto Enero

Fuente: Encuestas UP-GADP Ilapo, 2023.

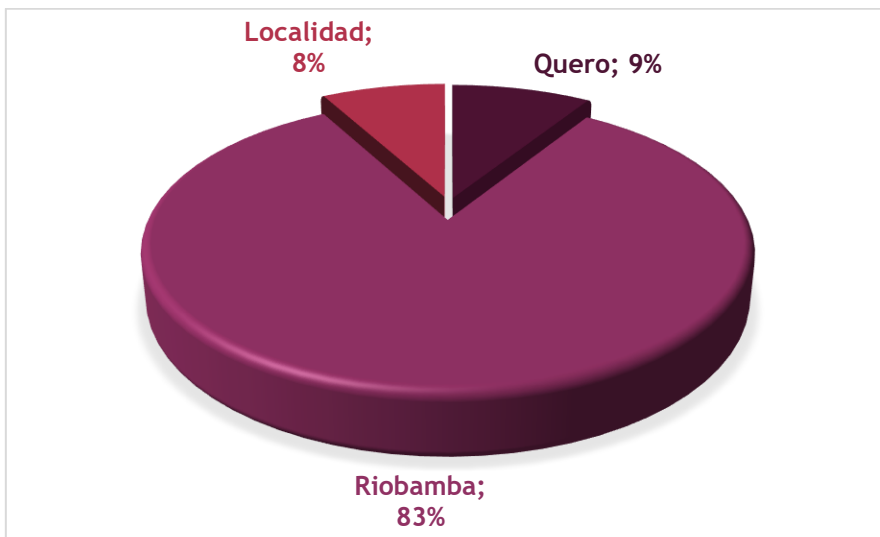
Elaboración: UP-GADP Ilapo, 2024



GOBIERNO AUTÓNOMO DESCENTRALIZADO PARROQUIAL RURAL ILAPO GUANO – CHIMBORAZO

El destino de producción la producción agrícola para la comercialización se la realiza en la misma localidad, mercados de la ciudad de Riobamba y Latacunga.

Gráfico 18. Destino de la producción agrícola.



Fuente: Encuestas UP-GADP Ilapo. 2023.

Elaboración: UP-GADP Ilapo, 2024

Los productos agrícolas un 83% comercializa en los mercados de Riobamba, un 9% se trasladan a los mercados en el cantón Quero y el 8% comercializan en la misma localidad puesto que viene los intermediarios y comerciantes al lugar.

En cuanto a cobertura de riego se dispone de un 5% de riego en la parroquia y el 95% no dispone, debido a que las fuentes de agua que abastece a la población se utilizan solo agua para consumo humano.

En cuanto a ganadería los principales productos son la explotación de especies mayores tales como: Bovinos de leche, bovinos de carne, porcinos y ovinos convirtiéndose estas especies en la principal fuente de ingresos económicos de las familias de la parroquia Ilapo.

Tabla 34. *Unidades productivas de ganado mayor.*

ESPECIE MAYORES	POBLACION ANIMAL	%	POBLACION PRODUCTIVA PECUARIA
Bovinos de Leche	219	5,98	3662
Bovinos de Carne	210	5,73	
Bovinos de producción mixta	2833	77,36	
Ovinos	100	2,73	
Porcinos	180	4,92	
Equinos-burros	80	2,18	
Camélidos	40	1,09	

Fuente: Encuestas UP-GADP Ilapo. 2023.

Elaboración: UP-GADP Ilapo, 2024



GOBIERNO AUTÓNOMO DESCENTRALIZADO PARROQUIAL RURAL ILAPO GUANO – CHIMBORAZO

Según Registros CONEFA Vacuna Aftosa (2024), la población bovina en la parroquia Ilapo se tuvo que el 77,36 % de ganadería se destina a un tipo de actividad mixta es decir para producción de leche y carne, mientras que el 5,98 % se destina a la producción de leche y el 5,73 % producción de carne, es decir que en la parroquia Ilapo la principal fuente de ingresos económicos es de la producción de leche cruda, refiriéndose a la actividad mixta los ganaderos destinan sus animales para producción de leche y una vez que termina la vida útil, lo engordan y destinan a la producción de carne.

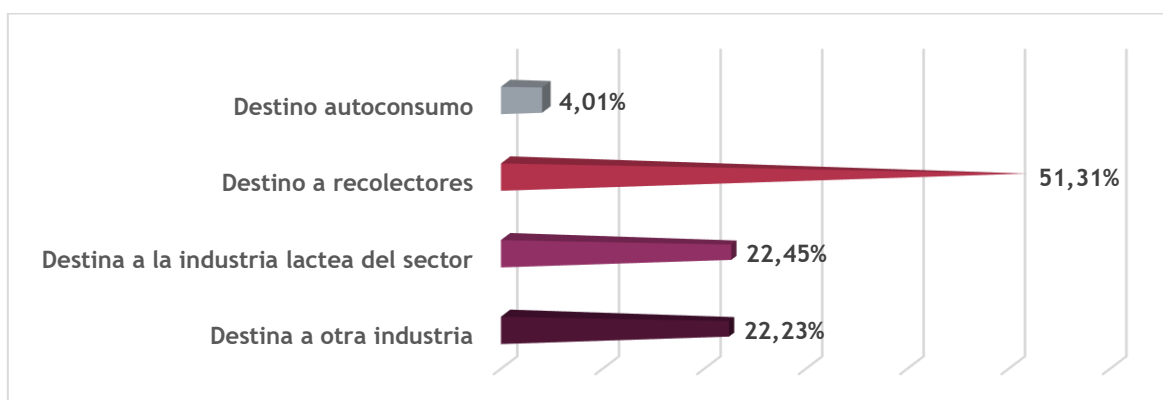
También son considerados como fuente de ingresos económicos la producción de porcinos y ovinos tenemos un 4,92 % son porcinos y 2,73 son ovinos, mientras que el 2,18 % son equinos-burros y 1,09 % son camélidos, son consideradas como actividades complementarias tradicionales.

Respecto a la oferta productiva pecuaria de producción de leche en la parroquia Ilapo se estima un total de 10.664 litros/día, estos valores resultan de un total de 1333 vacas productoras con promedios de producción de leche de 8 litros/vaca/ día.

Estos promedios contrastando con la media nacional son bajos por la que se requiere de la intervención y acciones para mejorar la productividad debido a que el rubro leche es la principal fuente de ingresos económicos de las familias en la parroquia.

El destino de la producción lechera de la parroquia, principalmente la comercializan directamente como leche cruda a los comerciantes que van al lugar de producción, también se destina para la industria y autoconsumo.

Gráfico 19. Destino de la producción lechera.



Fuente: Encuestas UP-GADP Ilapo. 2023.

Elaboración: UP-GADP Ilapo, 2024

Respecto al rubro leche, es la principal fuente que genera ingresos económicos a las familias, esta producción se destina el 31,61 % se la vende como leche cruda a los recolectores en la finca, el 22,45% se destina para la industria en el sector mismo que se procesan el queso fresco,

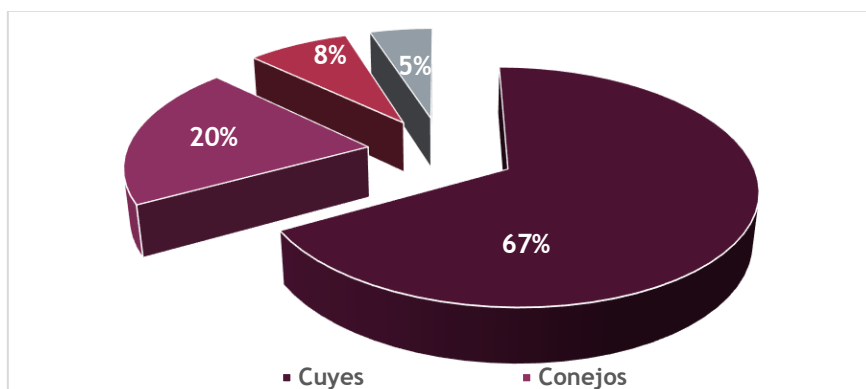


GOBIERNO AUTÓNOMO DESCENTRALIZADO PARROQUIAL RURAL ILAPO GUANO – CHIMBORAZO

yogurt y acopio de leche fría, 22,23 % se destina a otras industrias y apenas el 4% lo destina al autoconsumo.

La producción de especies menores se lo realiza principalmente para autoconsumo, en la zona se da básicamente como un medio de seguridad alimentaria.

Gráfico 20. Destino de la producción lechera.




Fuente: Encuestas UP-GADP Ilapo, 2023.
Elaboración: UP-GADP Ilapo, 2024

Las especies menores que más crían en la parroquia 67 % son cuyes, 20 % s conejos, 8% son pollos de engorde y el 5 % aves de postura.

2.2.4.1.6. Agricultura familiar y campesina

Con la gestión de la Subsecretaría de Agricultura Familiar y Campesina en donde se pretende alcanzar el desarrollo íntegro de los sectores agrícolas y pecuarios del país, en esta línea el Ministerio de Agricultura y Ganadería (MAG), en la parroquia Ilapo viene interviniendo con proyectos de contribuyen al mejoramiento de la producción agropecuaria, viene apoyando y fortaleciendo las organizaciones de productores mediante el acompañamiento técnico a los productores inician en este proceso de transición entre la agricultura dependiente de insumos externos sobre todo de origen químico para el control de plagas y enfermedades, manejo de malezas y fertilidad del suelo y cultivos, con técnicos pecuarios y agrícolas de campo, así como también con la formación y capacitación de pequeños productores, con la implementación de motocultores, entrega de Kits agrícolas y paquetes tecnológicos pecuarios que ofrece el MAG con subvenciones de entre el 50 y 70%, para beneficio de los productores, con incentivos, que permiten profesionalizar y hacer competitivo al sector ganadero con el propósito de que los productores se sienten motivados a continuar en el campo y ampliar su oferta en la parroquia.

También promueven el fortalecimiento del tejido social dentro y entre las organizaciones de productores de la agricultura familiar campesina, mediante un enfoque sistémico orientado a trabajar sobre la cadena productiva, sobre los factores o medios que permiten la producción y el desarrollo de la economía de los agricultores familiares campesinos.



GOBIERNO AUTÓNOMO DESCENTRALIZADO PARROQUIAL RURAL ILAPO GUANO – CHIMBORAZO

2.2.4.1.7. Recursos turísticos

Dentro de la Actividad de Turismo: La parroquia Ilapo, cuenta con un inventario de atractivos turísticos donde indican que existen atractivos de gran interés natural como cultural.

Dentro de atractivo natural tenemos:

- ✓ Grupos étnicos de Ilapo,
- ✓ Iglesia de San Lucas de Ilapo,
- ✓ Centro histórico de Ilapo,
- ✓ Rodeo del Chagra Ilapeño,
- ✓ Mirador de los volcanes,
- ✓ Mirador de Ilapo,
- ✓ Mirador de Bellavista,
- ✓ Cocha Yanacocha Chica,
- ✓ Quebrada del Machay.

Dentro de atractivo cultural tenemos:

- ✓ Ejecución de ventos culturales en Carnaval: Elección del taita carnaval, Corso de carnaval y corrida de toros.
- ✓ Ejecución de ventos culturales en Parroquialización: Desfiles de comparsas, desfile cívico, sesión solemne y Gran Rodeo del Chagra.
- ✓ Eventos religiosos por el patrono San Lucas: El mes de octubre se realizan diversas actividades culturales durante todo el mes.
- ✓ Fiestas de la cosecha,
- ✓ Eventos deportivos,
- ✓ El gran rodeo del chagra,
- ✓ Corrida de Toros de pueblo,
- ✓ Grupos de danzas.

Además, existe infraestructura colonial con materiales propios de la zona, gastronomía típica, cuenta también con una gran cantidad de cuentos y leyendas en cada una de sus comunidades, así también hacen los conocidos sainetes cómicos, obras de teatro y representaciones artísticas representados por habitantes de la parroquia y más.

También existen queseras artesanales que se pueden explotar con turismo comunitario.

En virtud a su gran potencial cultural, se evidencia la necesidad de fomentar y rescatar los atractivos de gran interés tanto natural como cultural con fines de turismo, a través de la revitalización de las actividades culturales en la parroquia Ilapo, con la ejecución de evento culturales, impartir información, difundir, promocionar, pero sobre todo sensibilizar a los visitantes a cerca de la conservación y rescate cultural para que sea reconocido a nivel local, provincial, nacional e internacional



GOBIERNO AUTÓNOMO DESCENTRALIZADO PARROQUIAL RURAL ILAPO GUANO – CHIMBORAZO

2.2.4.1.8. Industria

En la parroquia, se dedican a las actividades agrícolas, pecuarias, y elaboración de quesos. La actividad agropecuaria es la columna vertebral de la economía local, con una contribución destacada. Sin embargo, es importante señalar que no se ha desarrollado ninguna industria, pero existe 6 queseras, que en lo realizan de manera artesanal en la parroquia.

Esta situación refleja una perspectiva en el cual la producción agropecuaria es la fuente principal de subsistencia para la parroquia, no ha incursionado significativamente en la manufactura o la artesanía, la parroquia puede beneficiarse de estrategias que fomenten la diversificación económica y la creación de oportunidades a nivel local.

En la parroquia Ilapo, la actividad económica principal es la producción de leche en temas pecuarios, cultivo de chocho y papa en la agricultura.

Es importante recalcar que en la parroquia las unidades económicas principalmente son por cuenta propia es decir que aproximadamente el 81 % de la población se dedican a la producción agrícola y pecuaria, ejerciendo sus actividades de forma independiente.

Dentro de los productores de leche existen emprendimientos que se dedican a:

Tabla 35. *Caracterización de las empresas dedicadas a la producción de lácteos.*

LUGAR	NOMBRE O RAZÓN SOCIAL DE LA EMPRESA	CANTIDAD PROCESADA POR DÍA (LITROS DE LECHE)		PRODUCTOS OFERTADOS	UNIDADES PRODUCIDAS			CICLO DE VENTA ANUAL		PRECIO DE VENTA EN USD	LUGARES DE VENTA
		Volumen recolectado en la comunidad	Volumen recolectado fuera de la comunidad		Día	Semana	Mes	Mes de menor venta	Mes de mayor venta		
ILAPO	Ilapeñito 2	240	240	Queso 500g redondo	60	420	1800	Agosto	Abril	1,40	Riobamba
				Queso 600g.cuadrado	10	70	300	Agosto	Abril	1,45	Riobamba-Guayaquil
				Queso 700g rectangular	20	140	600	Agosto	Abril	1,70	Guayaquil
				Queso 800g .Rectangular	6	42	180	Agosto	Abril	1,40	Riobamba



GOBIERNO AUTÓNOMO DESCENTRALIZADO PARROQUIAL RURAL ILAPO GUANO – CHIMBORAZO

	Yolac	800	800	Queso redondo de 500g	120	840	3600	Julio	Marzo	1,50	Guayaquil
				Queso rectangular de 600g.	100	700	3000	Julio	Marzo	1,50	Costa
				Queso cuadrado de 700g.	60	420	1800	Julio	Marzo	2,25	Riobamba
Saguazo Cruz de Mayo	El Saguaseñito	800		Queso cuadrado de 600g.							
Saguazo La Unión ASOSAGUN	Centro de acopio de leche fría			Leche fría	500	3500	15000	agosto	marzo	0,43	Quito

Fuente: Encuestas UP-GADP Ilapo. 2023.

Elaboración: UP-GADP Ilapo, 2024

Elaboración de quesos: uno de ellos cuenta con una pequeña empresa denominada “El Saguaseñito”, que es una organización de pequeños productores que se dedican al procesamiento de la leche teniéndose como producto final el queso, se encuentra legalizada y reconocida por el Instituto de Economía Popular y Solidaria y disponen de infraestructura propia, mientras que las empresas Ilapeño 2 y Yolac son unipersonales privadas.

Centro de acopio de leche fría: la Asociación de Productores Agropecuarios Saguazo La Unión “ASOSAGUN”, es una organización de pequeños productores agropecuarios que se dedican al acopio de leche fría, se encuentra legalizada y reconocida por el Instituto de Economía Popular y Solidaria.

Todas cuentan con sus correspondientes permisos de funcionamiento y todos los requisitos como indica la ley para su normal funcionamiento.

Dentro de la producción agrícola, se han conformado asociación de productores cuyo fin es el mejoramiento de la cadena productiva de rubro chocho y papa tenemos las siguientes organizaciones mismas que se encuentran reconocidas por el Instituto de Economía Popular y Solidaria son las siguientes:

- ✓ Asociación de Productores Agropecuarios La Dolorosa “ASOPRODOL”, productores de chocho y maíz.
- ✓ Asociación de Productores Agrícolas “San Lucas”, productores de papa.

Es necesario la intervención para el apoyo y fortalecimiento la dar valor agregado a los productos chocho y papa



GOBIERNO AUTÓNOMO DESCENTRALIZADO PARROQUIAL RURAL ILAPO GUANO – CHIMBORAZO

2.2.4.1.9. *Productos y Mercados Locales, Nacionales y globales*

Los principales productos que se sacan al mercado los productores, son los que se detalla a continuación:

- ✓ Cultivo y comercialización de Chocho, papa, habas, choclo, arveja, cebolla blanca, capulí.
- ✓ Crianza de ganado vacuno de carne y leche.
- ✓ Crianza y comercialización de especies menores (cuyes, aves, huevos).
- ✓ Venta de leche cruda y leche fría.
- ✓ Comercialización de productos lácteos (quesos, Yogurt).

En cuanto a las relaciones de comercialización los productos antes señalados son vendidos en los mercados más cercanos en el cantón Guano, Riobamba y Quero en la Provincia de Tungurahua, este último en menor medida.

2.2.4.1.10. *Medios de producción sostenible*

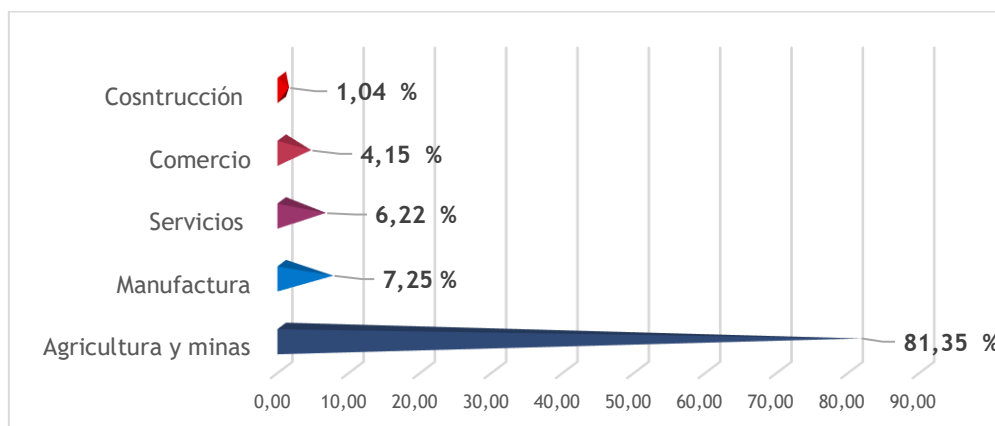
La producción sostenible en la parroquia, se basa en la producción de bienes y servicios que minimiza el uso de los recursos naturales en la actualidad, aunque anteriormente habido una degradación de los recursos naturales. En la actualidad, la producción agrícola local, se basa mayormente en la utilización de fertilizantes orgánicos, porque ven la necesidad de tener una alimentación más saludable.

2.2.4.2. Empleo

2.2.4.2.1. *Indicadores básicos de empleo*

Según el CENSO 2022, las ramas de actividades más relevantes que existen en la parroquia son: Agricultura, manufacturera, servicio, comercio y construcción.

Gráfico 21. Población económicamente activa por rama de actividad.



Fuente: CENSO 2022.

Elaborado por: UP-GADPR DE ILAPO 2024.



GOBIERNO AUTÓNOMO DESCENTRALIZADO PARROQUIAL RURAL ILAPO GUANO – CHIMBORAZO

La actividad en la que más se ocupa la población de la parroquia Ilapo es la agricultura, ganadería 81,35 % de PEA es decir que esta actividad es la que genera mayor fuente de ingresos económicos para las familias, seguido con 7,25 % se ocupan en manufactura, el 6,22 se dedican al servicio, un 4,15 % al comercio y apenas el 1,04 % se dedican a la construcción.

Una fortaleza de la parroquia es la cultura del trabajo en los habitantes, hombres y mujeres a nivel urbano y rural, que con su fuerza de trabajo contribuyen al desarrollo socio económico de la misma.

Tabla 36. *Población económicamente activa.*

INDICADOR	POBLACION
PEA total	386
Población desempleada	4
Población ocupada	751
Población asalariada	203
Población no asalariada	548

Fuente: Censo de población y vivienda. 2010, 2022.

Elaborado por: UP-GADPR DE ILAPO 2024.

2.2.4.2.2. *Mercado laboral*

El mercado laboral local, es muy limitado, por ser una parroquia pequeña, la misma que se encuentra cerca de la ciudad de Guano y Riobamba, en donde se mueve toda la dinámica comercial y de las empresas e instituciones públicas, privadas y mercados. Hay un número reducido de tiendas de abarrotes, restaurantes y queseras.

Una parte muy considerable de la población, interactúa con la ciudad del Riobamba en donde tienen su residencia, pero tienen sus propiedades en la parroquia, en donde también le dedica tiempo para realizar labores agropecuarias, para complementar su economía.

2.2.4.2.3. *Especialización económica de la población*

Las características geográficas y topográficas de la parroquia la parroquia es eminentemente agropecuaria es decir que sus principales actividades económicas son:

En la zona media alta las principales actividades económicas son: La ganadería para la producción lechera y carne, seguido por la agricultura cultivo de papa, habas y cebolla blanca y elaboración de productos lácteos como el queso fresco y yogurt.



GOBIERNO AUTÓNOMO DESCENTRALIZADO PARROQUIAL RURAL ILAPO GUANO – CHIMBORAZO

En la zona media baja las principales actividades económicas son; La agricultura el cultivo de chocho, papa, maíz, arveja, cebolla blanca, alfalfa, frutales; seguido por la ganadería de engorde la crianza de especies menores y aves.

También en toda la parroquia se viene realizando diversos eventos culturales y tradicionales como el Rodeo de Chagra Ilapeño, corridas taurinas y actividades que atraigan el turismo a la parroquia.

2.2.4.3. Concentración y distribución de la riqueza

2.2.4.3.1. Tenencia de la tierra con enfoque de género y medios de producción

La parroquia de Ilapo tiene una superficie productiva de 1895 ha con un promedio de tenencia de la tierra de 1,81; de ello e 84% que corresponde a 1590 ha se encuentran legalizadas.

Tabla 37. *Tenencia de la tierra.*

SUPERFICIE PRODUCTIVA (ha)	TENENCIA PROMEDIO DE TIERRA (ha)	LEGALIZACION			
		SI (%)	NO (%)	SI (ha)	NO (ha)
1895	1,81	84	16	1590	306

Fuente: MAG 2014.

Elaboración: UP-GADP Ilapo, 2024

2.2.4.4. Servicios a la producción

2.2.4.4.1. Mercado de capitales y financiación de las inversiones.

El Mercado de valores en el Ecuador, representa una alternativa de financiamiento para empresas e inversionistas del país, es considerado uno de los mecanismos de financiamiento para solventar la deuda pública, dinamizando de la economía, pero en la parroquia todavía no ha desarrollado este mercado debido a la poca inserción del sector privado y la limitada emisión de valores registrados.

2.2.4.4.2. Acceso a crédito, banca y cooperativas.

Uno de los problemas más comunes que el sector productivo comunitario atraviesa es la situación económica social por lo que existe falta de financiamiento de las entidades financieras locales y nacionales.

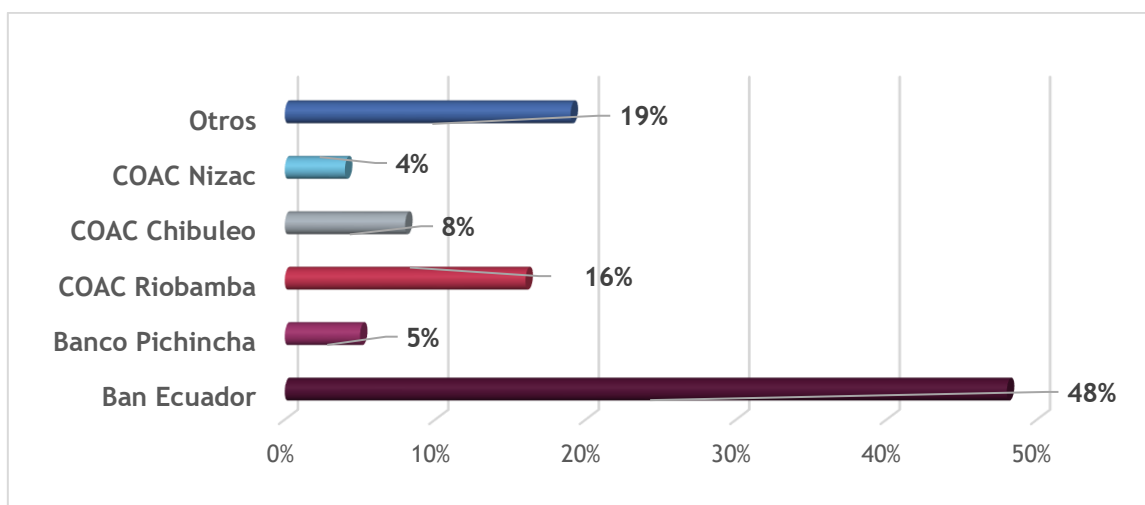


GOBIERNO AUTÓNOMO DESCENTRALIZADO PARROQUIAL RURAL ILAPO GUANO – CHIMBORAZO

La producción para abastecer la demanda local proviene del campo, requiere de inversión principalmente para las materias primas, para actividades productivas, semillas, insumos, terreno y capital para invertir, pero la realidad es que cuando van a las entidades financieras, se encuentran con problemas al momento de aplicar a las líneas de crédito, demasiados requisitos para el acceso a un crédito requisitos que muchos agricultores no pueden cumplir.

Las instituciones financieras que brindan crédito en la parroquia son el BanEcuador, COAC Riobamba Ltda, COAC Chibuleo, COAC Nizac, Banco Pichincha, las líneas de crédito principalmente es para el financiamiento en agricultura y ganadería.

Gráfico 22. Acceso a crédito.



Fuente: Encuestas UP-GADP Ilapo. 2023.

Elaboración: UP-GADP Ilapo, 2024

En la parroquia Ilapo, el objeto del crédito es fundamentalmente de carácter agrícola y pecuario, en tanto que la institución financiera que hace mayor presencia en la parroquia es el Ban Ecuador, seguido de las Cooperativas de ahorro y crédito.

Dentro de las líneas de crédito que están accediendo las mujeres y los grupos de atención prioritaria son las cajas comunitarias de mujeres presentes en el territorio y los de ayuda social acorde programas y lineamientos del Gobierno central.

Hay que resaltar además que en la parroquia, existen organizaciones mismas que han conformado cajas comunitarias de ahorro y crédito para sus socios, con el fin de ayuda y apoyo en casos emergentes y de necesidades ya que hay facilidades de acceso a créditos.

2.2.4.4.3. Servicios de desarrollo productivo, I+D+I.

En la parroquia Ilapo los servicios de desarrollo productivo, la Investigación, Desarrollo e Innovación (I+D+I), representa un desafío importante para el desarrollo sostenible, en diferentes ámbitos, específicamente en el sector agrícola y pecuario, la transferencia de



GOBIERNO AUTÓNOMO DESCENTRALIZADO PARROQUIAL RURAL ILAPO GUANO – CHIMBORAZO

tecnología se presenta como una estrategia eficaz para introducir Buenas prácticas agrícolas sostenibles y tecnologías adecuadas a nivel local.

En este proceso, la Academia, ONG y Centros de Investigación juegan un papel importante para facilitar la transferencia de conocimientos y tecnología, la cual deben plantearse estrategias de desarrollo en la parroquia como una vía efectiva para promover la investigación, el desarrollo y la innovación en el contexto de I+D+I.

2.2.4.5. Funcionalidad económica del territorio

2.2.4.5.1. Suelos rurales de producción

La parroquia Ilapo dispone de una superficie de suelo de 3619,42 Ha, de los cuales son destinados como suelos rurales para producción el 47,20 % se destinan a cultivos de ciclo corto, seguido el 17,75 % siembra de pastos y 16,45 % pastos y cultivos, esto nos da a pensar que la parroquia es una zona eminentemente agropecuaria ya que la mayor parte de su suelo están ocupados de producción agrícola y pecuaria.

2.2.4.5.2. Riesgos asociados

Se presentan zonas afectada por la erosión un 7,90 % de zonas erosionadas, mismas que se encuentran en la cabecera parroquial y parte baja en las que existe vegetación arbustiva, especialmente sectores con pendientes fuertes o cercanos a quebradas, identificándose como zonas propensas a erosión, donde se dificulta la actividad productiva.

También en la zona alta de la parroquia existe el 4,99 % de páramo en donde se asientan las recargas hídricas, que abastecen a las comunidades de la parroquia Ilapo, parroquia Valparaíso y una parte de la Matriz del Cantón Guano, misma que está amenazada por el continuo crecimiento de la frontera agrícola, estos cultivos empujan a la destrucción de los páramos.

El suelo de la parroquia Ilapo se encuentra ocupada por Bosques nativos paramos, mismos que se encuentran en degradación, la mayor parte del suelo es utilizado para producción agropecuaria.

2.2.4.6. Economía popular y solidaria

2.2.4.6.1. Asociaciones productivas urbanas y rurales

En la parroquia existen 4 asociaciones que estas regidas bajo la Superintendencia de Economía Popular y Solidaria (SEPS), quien es el organismo técnico de supervisión y control de las entidades del sector Financiero Popular y Solidario, y de las organizaciones de la Economía



GOBIERNO AUTÓNOMO DESCENTRALIZADO PARROQUIAL RURAL ILAPO GUANO – CHIMBORAZO

Popular y Solidaria del Ecuador que, en el ámbito de su competencia, promueve su sostenibilidad y correcto funcionamiento para proteger a sus socios son las siguientes:

Tabla 38. *Asociaciones productivas urbanas y rurales.*

No.	NOMBRE DE LA ORGANIZACIÓN	ACTIVIDAD DE LA ORGANIZACIÓN	TIPO DE ORGANIZACIÓN	UBICACIÓN Y DIRECCIÓN		PRESIDENTE/ REPRESENTANTE
				URBANO	RURAL	
1	"El Saguaseñito"	Asociación de productores agropecuarios.	Asociación de productores		Saguazo o Cruz	Juan Cevallos
2	La Dolorosa "ASOPRODOL"	Asociación de Productores Agropecuarios	Asociación de productores		Lalanshi	Federico Niachimba
3	Saguazo La Unión "ASOSAGUN"	Asociación de Productores Agropecuarios	Asociación de productores		Saguazo la Unión	Isabel Hidalgo
4	"San Lucas"	Asociación de Productores Agropecuarios	Asociación de productores	Calle Ambato y		Martha Cárdenas

Fuente: Encuestas UP-GADP Ilapo. 2023.

Elaboración: UP-GADP Ilapo, 2024

2.2.4.7. Modelos de consumo

2.2.4.7.1. *Medición de huella ecológica.*

El indicador Huella Ecológica calcula la presión que ejerce el ser humano sobre las superficies productivas a causa de la demanda de recursos naturales renovables.

La Huella Ecológica es una herramienta utilizada para medir la demanda de recursos naturales de la humanidad sobre la capacidad regenerativa del planeta (Biocapacidad mundial).

Estos recursos se obtienen de seis superficies (tierras de cultivo, pastizales, bosques, zonas de pesca, terreno construido, bosques para absorción de CO₂) que pueden ser locales o ubicadas en lugares distantes alrededor del mundo, clasificadas en función de los bienes y servicios que proveen.



GOBIERNO AUTÓNOMO DESCENTRALIZADO PARROQUIAL RURAL ILAPO GUANO – CHIMBORAZO

2.2.4.7.2. *Índice de desperdicio alimentario.*

En la parroquia Ilapo, el índice de desperdicio alimentario es muy reducido, debido los bajos rendimiento de producción a nivel local por la falta de agua y los altos costos de producción lo cual lleva a reducir los ingresos económicos, esto hace que las familias optimicen sus productos para abastecer las necesidades básicas, lo que hace que los residuos alimentarios sean mínimos o prácticamente inexistentes.

Los habitantes se esfuerzan por maximizar la producción y minimizar el desperdicio de alimentos debido a los altos costos de producción y los reducidos ingresos económicos que perciben.

2.2.4.7.3. *Relación campo-ciudad*

Las relaciones campo-ciudad desempeñan un papel importante en las dinámicas territoriales y en la configuración de escenarios futuros para áreas urbanas y rurales.

En este sentido se presenta una dependencia ya que en los campos de la parroquia Ilapo, se desarrollan actividades primarias relacionadas con la obtención de materias primas a partir de recursos naturales, de animales y vegetales, se producen alimentos, mientras que en las ciudades funciona como centro para llevar a cabo diversas actividades económicas relacionadas con los servicios y la producción de bienes a partir de materias primas.

La parroquia Ilapo tiene una fuerte dependencia de los recursos y servicios urbanos, al estar en la zona rural con infraestructura limitada, muchos de sus habitantes dependen de las ciudades cercanas para acceder a bienes, servicios, para comercializar sus productos agrícolas y ganaderos, acceder a mercados más amplios, obtener servicios médicos especializados y buscar empleo en sectores como la construcción o el comercio informal.

También la ciudad depende del campo principalmente por los productos alimenticios frescos que se producen en el campo y bienes producidos artesanalmente.

Esta relación interdependiente es esencial para ambas partes, aunque podría fortalecerse con mejores infraestructuras y políticas que promuevan un desarrollo más equilibrado y sostenible, facilitando el acceso a recursos y servicios tanto en áreas urbanas como rurales.

2.2.4.8. Seguridad alimentaria

2.2.4.8.1. *Alimentos seguros.*

El 7 de junio en todo el mundo se desarrollan una serie de actividades para ayudar a prevenir, detectar y gestionar los riesgos transmitidos por los alimentos y contribuir así a la seguridad alimentaria, la salud humana, la prosperidad económica, la agricultura, el acceso a los mercados, el turismo y el desarrollo sostenible (OPS, 2023, pág. 1).



GOBIERNO AUTÓNOMO DESCENTRALIZADO PARROQUIAL RURAL ILAPO GUANO – CHIMBORAZO

2.2.4.8.2. *Nutritivos y en cantidad suficiente para satisfacer su requerimiento*

En la parroquia Ilapo, la utilización de fertilizantes químicos y plaguicidas en la práctica y producción agrícola, dicen que pese a disminuir el uso de esos químicos, se estima que el 50% de los agricultores aplican estos productos agrícolas. Pero, cada vez los productores locales, van empelando abonos orgánicos, para que los productos sean más saludables.

Estos insumos químicos, es una preocupación a nivel global, que causa preocupaciones significativas en términos de la salud humana y la seguridad alimentaria. Entre los efectos adversos de los plaguicidas en la salud humana los hay agudos y a largo plazo.

Según los exámenes citados en el presente informe, cada año se han producido unos 385 millones de casos de envenenamiento involuntario no mortal por plaguicidas y aproximadamente 11.000 muertes.

Además, anualmente se han producido entre uno y dos millones de casos de auto envenenamiento, que han provocado unas 168.000 muertes.

También hay pruebas de asociaciones significativas entre la exposición ocupacional o residencial a grupos específicos de plaguicidas (o a plaguicidas en general) y diversos resultados adversos para la salud, como cánceres y efectos neurológicos, inmunitarios y reproductivos.

La exposición a los plaguicidas durante el embarazo o la infancia se ha asociado con la leucemia en los niños.

Por otro lado, la mayor parte de la información disponible actualmente sobre los residuos de plaguicidas en los alimentos parece indicar que los riesgos de los plaguicidas en la dieta son bajos. (ONU, 2022, pág. 16). (ONU Programa para el medio ambiente 1972-2022, 2020)

La sobredosificación de los fertilizantes provoca la pérdida de nutrientes en el suelo; la lixiviación, contamina el agua de los subsuelos afectando a la cadena trófica. Por otro lado, ante el crecimiento de los problemas alimentarios en el mundo, la población, exige alimentos más saludables con mejores contenidos nutricionales, libres de pesticidas.

2.2.4.9. Desarrollo de tecnologías productivas limpias

2.2.4.9.1. Sistemas de tratamiento de aguas servidas.

La parroquia Ilapo, en la cabecera parroquial cuenta con dos plantas de tratamientos de agua servidas, las cuales son administradas por el GAD Municipal Guano y las juntas Administradoras de agua de consumo., las cuales requieren de un monitoreo permanente por técnicos la institución responsable.



GOBIERNO AUTÓNOMO DESCENTRALIZADO PARROQUIAL RURAL ILAPO GUANO – CHIMBORAZO

2.2.4.9.2. *Industrias con tecnología limpia.*

La parroquia no dispone de industrias con tecnologías limpias.

2.2.4.9.3. *Sistemas agrícolas con tecnología limpia.*

En la parroquia no existen sistemas agrícolas que utilicen tecnologías limpias.

La producción se sigue realizando de forma tradicional, con conocimientos transmitidos de generación en generación o se avanza por la necesidad de generar ingresos.

La falta de implementar métodos tecnificados, hace que se presenten deficiencias en las producciones que podrían ser resueltas con la estandarización y el uso adecuado de tecnologías accesibles, por ello implementar estas tecnologías ayudaría a mejorar la calidad de vida de los habitantes y podría generar empleo local.

2.2.4.10. **Infraestructura productiva**

2.2.4.10.1. *Infraestructura de riego, mercados, camales, terminales terrestres, centros de acopio, centros de importación y exportación, centros de comercio, zonas de desarrollo económico o industrial, infraestructura petrolera, proyectos estratégicos*

En la parroquia Ilapo, existen las siguientes infraestructuras productivas:

- Un centro de acopio de leche
- Cinco queseras

2.2.4.10.2. *Riesgos de infraestructura productiva.*

La parroquia Ilapo, se encuentra en zonas vulnerables a riesgo, por la presencia de las fallas geológicas, la misma que afectado principalmente a la infraestructura vial; esto impide la circulación normal de los ciudadanos hacia los asentamientos humanos, como también el traslado de sus productos a las ciudades aledañas para su comercialización.

Los Gobiernos locales, el GAD parroquial y Provincial, que tienen la competencia concurrente para atender la vial rural, el parroquial especialmente en el mantenimiento, hacen esfuerzos para mantener la vía transitable.

Además, las limitaciones de la limitación de los recursos económicos, otro factor que impide la atención para ampliar la cobertura vial.



GOBIERNO AUTÓNOMO DESCENTRALIZADO PARROQUIAL RURAL ILAPO GUANO – CHIMBORAZO

2.2.5. Político institucional

2.2.5.1. Capacidades institucionales locales

Institución pública representativa del territorio de la Parroquia Ilapo, tiene como objetivo fundamental la estructura y capacidad institucional del Gobierno Autónomo Descentralizado, con actores públicos, privados, sociedad civil y cooperación internacional para guiar y promover procesos orientados a la gestión local, resolver conflictos y potenciar complementariedades dentro del territorio, se rige bajo los principios de solidaridad, equidad, participación ciudadana.

2.2.5.1.1. *Análisis normativo para la gestión de competencias claves*

EL Gobierno Autónomo Descentralizado Parroquial Rural de Ilapo, actualmente cuenta con la normativa siguiente:

- ✓ Reglamento orgánico estructural y funcional por procesos del gobierno autónomo descentralizado parroquial rural de Ilapo, aprobado el 10 de julio del 2023.
- ✓ Reglamento que norma la administración, los servicios y funcionamiento del cementerio de la parroquia Ilapo, aprobado el 27 de octubre del 2023.
- ✓ Reglamento interno para el uso y funcionamiento de la maquina “retroexcavadora” del Gobierno Autónomo Descentralizado Parroquial Rural De Ilapo, cantón Guano, provincia de Chimborazo, aprobado el 30 de noviembre del 2023.
- ✓ Reglamento interno para el uso y funcionamiento de la maquinaria “Agrícola” del Gobierno Autónomo Descentralizado Parroquial Rural de Ilapo, cantón Guano, provincia de Chimborazo, aprobado el 30 de noviembre del 2023.

2.2.5.1.2. *Asignaciones presupuestarias*

El Gobierno parroquial de Ilapo, según acuerdos ministeriales emitido por el ministerio de finanzas ha recibido las siguientes asignaciones presupuestarias:

Tabla 39. *Asignaciones presupuestarias.*

ASIGNACIÓN PRESUPUESTARIA	AÑOS				
	2019	2020	2021	2022	2023
Presupuesto general	163.303,97	169.507,49	153.025,64	163.303,08	173.033,08

Fuente: CENSO 2022.

Elaborado por: UP-GADPR DE ILAPO 2024.

Según acuerdos ministeriales que ha tenido el Gad Parroquial de Ilapo en el año 2021 ha recibido el presupuesto más bajo de \$ 153.025,64 luego se ha venido incrementando en los años 2022 y 2023 con \$ 163.303,08 y 173.033,08 respectivamente, de los cuales se ha designado de acuerdo a la ley:



GOBIERNO AUTÓNOMO DESCENTRALIZADO PARROQUIAL RURAL ILAPO GUANO – CHIMBORAZO

Designación de 170 Salarios básicos para Gasto corriente; cumplimiento disposiciones de designación del 10 % para los grupos de atención prioritarias, como indica el COOTAD Artículo 249.- “Presupuesto para los grupos de atención prioritaria No se aprobará el Presupuesto del gobierno autónomo descentralizado si en el mismo no se asigna, por lo menos, el diez por ciento (10%) de sus ingresos no tributarios para el financiamiento de la planificación y ejecución de programas sociales para la atención a grupos de atención prioritaria”. Y designación para Gasto de inversión para la ejecución de programas y proyectos.

2.2.5.1.3. Calidad del gasto

Tabla 40. Nivel de ejecución presupuestaria del GAD Parroquial rural de Ilapo.

AÑOS	ASIGNACIÓN PRESUPUESTARIA								
	GASTO CORRIENTE			GASTO INVERSIÓN			TOTAL		
	PLANIFICADO	EJECUTADO	% CUMPLIMIENTO	PLANIFICADO	EJECUTADO	% CUMPLIMIENTO	PLANIFICADO	EJECUTADO	% CUMPLIMIENTO
2019	66980,00	58560,30	87,43	102527,49	88658,74	86,47	169507,49	147219,04	86,85
2020	66980,00	65716,20	98,11	102527,49	68186,91	66,51	169507,49	133903,11	79,00
2021	68000,00	60740,45	89,32	85025,64	74831,95	88,01	153025,64	135572,40	88,59
2022	72250,00	76298,86	105,60	91053,97	60336,59	66,26	163303,97	136635,45	83,67
2023	76500,00	51549,73	67,39	102522,78	84502,09	82,42	179022,78	136051,82	76,00

Fuente: Informes de rendición de cuentas.

Elaborado por: UP-GADPR DE ILAPO 2024.

De acuerdo a la información proporcionada por la institución, referente a la ejecución del presupuesto general se tiene un mayor porcentaje de ejecución en el año 2021 y una menor ejecución en el año 2023, respectos a la ejecución de gasto corriente es mayor en el año 2022 mientras que en el año 2023 se tiene menor porcentaje de cumplimiento 67,39 %.

Sin embargo, se debe revelar que las evaluaciones se realizan a final del año fiscal, en ese sentido el año 2023 ha sido el más bajo en ejecución debido a que se vino sufriendo los atrasos de las transferencias por parte del ministerio de finanzas.

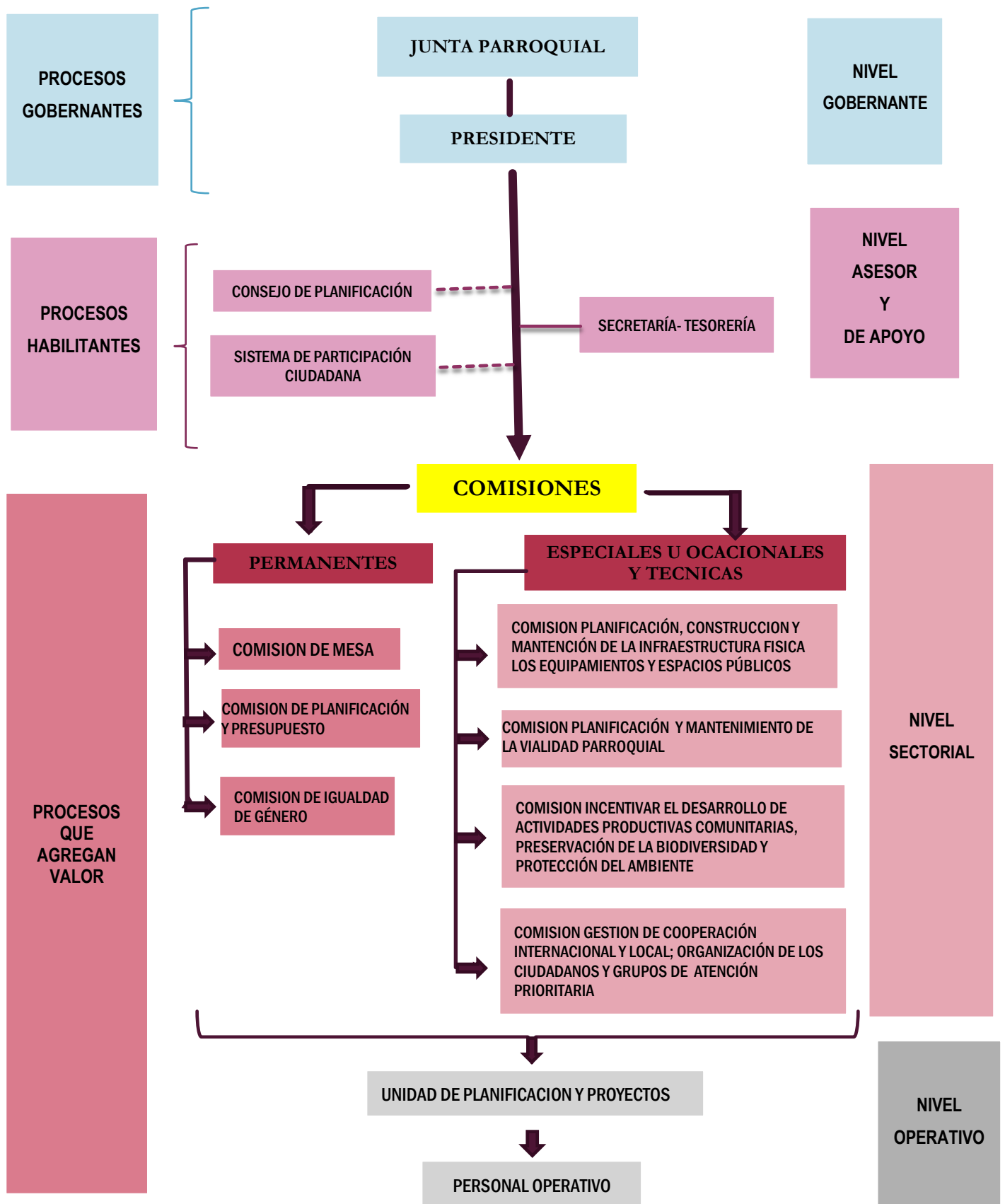
2.2.5.1.4. Estructura institucional

La estructura orgánica funcional del Gobierno Autónomo Descentralizado Parroquial Rural Ilapo, se describe en el esquema siguiente:



GOBIERNO AUTÓNOMO DESCENTRALIZADO PARROQUIAL RURAL ILAPO GUANO - CHIMBORAZO

ESTRUCTURA ORGÁNICA FUNCIONAL DEL GOBIERNO AUTÓNOMO DESCENTRALIZADO PARROQUIAL RURAL ILAPO





GOBIERNO AUTÓNOMO DESCENTRALIZADO PARROQUIAL RURAL ILAPO GUANO – CHIMBORAZO

2.2.5.1.5. Talento humano capacitado

De acuerdo al Reglamento orgánico estructural y funcional por procesos del gobierno autónomo descentralizado parroquial rural de Ilapo, aprobado el 10 de julio del 2023, son los el personal de la institución que están estipulados en los siguientes artículos:

✓ **Secretaria-tesorera:**

Art. 21.- De las funciones y atribuciones de la secretaria/Tesorería del Gobierno Autónomo Descentralizado Parroquial Rural Ilapo. - Son funciones y atribuciones las siguientes:

Gestión de apoyo al órgano legislativo y de las comisiones permanentes

- a) Ejercer la secretaria en las sesiones de junta parroquial rural y de las comisiones permanentes.
- b) Llevar el registro de actas, resoluciones y acuerdos emitidos por el órgano legislativo
- c) Llevar el registro de las comunicaciones internas desde las comisiones permanentes y especiales hacia el seno de la junta parroquial.
- d) Llevar registro de salida y entrada de vehículos y maquinaria.

Gestión de Servicios Administrativos

- a) Conferir copias certificadas que sean legal y correctamente solicitadas; de los documentos que reposen en los archivos de la Gobierno Parroquial Rural Ilapo; previa autorización de la Presidencia.
- b) Responsabilizarse del archivo del Gobierno Parroquial Ilapo.
- c) Responsabilizarse de la entrega de comunicaciones e informes desde la Presidencia y Junta Parroquial hacia las Comisiones u otras instituciones o instancias.
- d) Organizar el apoyo logístico que requiera la Junta Parroquial Ilapo y sus Unidades.
- e) Administrar los servicios de alquiler de maquinaria y servicios a que presta el GAD Parroquial.

Gestión de Recursos Financieros

- a) Elaborar y presentar Informes Financieros oportunamente de la situación Económica de la Junta Parroquial Rural Ilapo.
- b) Elevar el Informe Contable al Ministerio de Economía y Finanzas mensualmente
- c) Cumplir con las obligaciones tributarias con el SRI.
- d) Preparar los procesos precontractuales y contractuales de acuerdo a Ley de Contratación pública.
- e) Elaborar el Plan anual de contratación institucional.
- f) Elaborar la Proforma Presupuestaria.



GOBIERNO AUTÓNOMO DESCENTRALIZADO PARROQUIAL RURAL ILAPO GUANO – CHIMBORAZO

- g) Asesorar a la Presidencia en el Área Financiera.

Gestión de Bienes

- a) Mantener el inventario actualizado de los bienes institucionales.
- b) Llevar el registro de ingreso y egreso de bienes.
- c) Emitir por orden de la Presidencia Ordenes de movilización de los vehículos institucionales.
- d) Tramitar el aseguramiento de los bienes institucionales.

Gestión de Recursos Humanos

- a) Mantener el archivo de los procedimientos de selección de personal.
- b) Elaborar los contratos para la incorporación de personal.
- c) Mantener el archivo de los contratos celebrados por el GAD con los servidores de la institución.
- d) Llevar el Registro de asistencia de los servidores públicos y trabajadores de la Junta Parroquial Rural Ilapo.
- e) Llevar el registro de los permisos, anticipos de vacaciones de los servidores públicos y trabajadores de la Junta Parroquial Rural Ilapo, autorizados por el Presidente o Presidenta del Gobierno Autónomo Descentralizado Parroquial Rural Ilapo.
- f) Elaborar el Cronograma de Vacaciones conjuntamente con los servidores públicos y trabajadores de la Junta Parroquial de Ilapo, para posteriormente presentarle al Presidente o Presidenta, para la debida autorización.
- h) Llevar un Registro de las solicitudes, informes y memorandos emitidos para el cobro de viáticos y subsistencias conforme la normativa emitida por el Ministerio de Relaciones Laborales.
- i) Emitir las correspondientes acciones de personal para los permisos, licencias con o sin remuneración, anticipo de vacaciones o vacaciones de los servidores públicos o trabajadores de la Junta Parroquial Ilapo, para posteriormente presentarle al Presidente o Presidenta, para la debida autorización

✓ Técnico de la Unidad de Planificación y Proyectos.

Art. 48.- De las funciones y atribuciones del Técnico de la Unidad de Planificación y Proyectos del Gobierno Autónomo Descentralizado Parroquial Rural Ilapo.- Entre las funciones y atribuciones de la Unidad de planificación y proyectos, se tienen las siguientes:

- a) Elaboración de Plan Operativo Anual.
- b) Planificar, organizar y ejecutar las actividades relacionadas con la implementación del PDOT.
- c) Formular estudios de pre inversión en materia productiva y ambiental a nivel de perfiles y proyectos.
- d) Supervisar la ejecución de proyectos, cuyos estudios hayan sido desarrollados por la Unidad.



GOBIERNO AUTÓNOMO DESCENTRALIZADO PARROQUIAL RURAL ILAPO GUANO – CHIMBORAZO

- e) Efectuar la evaluación interna del cumplimiento de metas del PDOT
- f) Actualizar de forma continua los indicadores sociales, económicos y ambientales de los asentamientos humanos de la parroquia rural.
- g) Responsable de la planificación del GADPRI.
- h) Responsable de manejar el SIGAD.
- i) Apoyo en la elaboración de información para el CPCCS.
- j) Elaborar proyectos para la dinamización de las actividades productivas y de conservación ambiental.
- k) Asesorar en la implementación de proyectos y acciones para el fomento productivo y de conservación ambiental.
- l) Coordinar actividades promocionales y de capacitación en temas de producción y ambientales.
- m) Dar asistencia técnica.

✓ Personal de Apoyo

Art. 49.- Conformación. El GADPRI, contará con el personal de Apoyo que se estime conveniente para su gestión que deberá estar acorde al presupuesto y la Ley. Son considerados como personal indispensable la secretaria-Tesorería y el Técnico de la Unidad de Planificación y Proyectos.

Para los demás servidores si no existiere el presupuesto necesario para la respectiva contratación, se planteará la prestación de sus servicios por medio de convenios para la ejecución de pasantías, practicas pre profesionales, Vinculación con la Colectividad de las diferentes instituciones educativas, proyectos, asesoría de los profesionales de la Instancia Organizativa Territorial Desconcentrada del CONAGOPARE-CHIMBORAZO.

✓ Autoridades electas

Tabla 41. *Autoridades para el periodo administrativo 2023 - 2027*

CARGO	NONMRES Y APELLIDOS
Presidente	Sr. Ángel Manuel Pacalla Llongo
Vicepresidenta	Lcda. Nancy Guadalupe Villacis Tayupanda
Primer Vocal	Sr. Federico Niachimba Villacis
Segunda Vocal	Ing. Henry Peñafiel Hidalgo
Tercer Vocal	Tlgo. Dimas Timoteo Núñez Paredes

Fuente: Fuente: Acta de sesiones de junta del GADPR Ilapo, 2023.

Elaborado por: UP-GADPR DE ILAPO 2024.

- ✓ **Comisiones permanentes:** Las comisiones permanentes estarán integradas por tres vocales, uno en calidad de presidente/ta y dos en calidad de miembros de comisión.



GOBIERNO AUTÓNOMO DESCENTRALIZADO PARROQUIAL RURAL ILAPO GUANO – CHIMBORAZO

Tabla 42. *Miembros de las comisiones permanentes.*

COMISIÓN	PRESIDENTE DE COMISION	MIEMBRO 1	MEMBRO 2
Comisión de mesa	Sr. Manuel Pacalla	Sr. Federico Niachimba	Tlgo. Dimas Timoteo Núñez
Comisión de planificación y presupuesto	Ing. Henry Peñafiel	Tlgo. Dimas Timoteo Núñez	Sr. Federico Niachimba
Comisión de igualdad de género	Lcda. Nancy Villacis	Sr. Federico Niachimba	Tlgo. Dimas Timoteo Núñez

Fuente: Acta de sesiones de junta del GADPR Ilapo, 2023.

Elaborado por: UP-GADPR DE ILAPO 2024.

Art. 31.- Comisión de mesa. - su Objetivo es avocará conocimiento de denuncia y documentación de respaldo que serán remitidas por secretaría del GADPRI en un término de cinco días, así como dará continuidad al trámite de remoción del ejecutivo o de los vocales del GADPRI, cuyo responsable es el presidente. Son deberes y atribuciones:

- Calificar la(s) denuncia(s) presentadas en el GADPRI;
- Notificar el contenido de la denuncia al interesado;
- Crear un expediente, sobre la causa a tratar;
- Abrir la causa a prueba en el término de diez días;
- Emitir el informe respectivo.
- Conocer los procedimientos de remoción siguiendo el debido proceso determinado en el Art. 336 del COOTAD.

Art. 32.- Comisión de planificación y presupuesto. - su objetivo es verificar la planificación económica financiera, apoyar en la elaboración del plan anual de contrataciones y valoración de la optimización y distribución de los recursos en el proyecto de presupuesto del Gobierno Parroquial Rural, responsable es el Vocal que preside la comisión. Son deberes y atribuciones:

- Verificar que los programas y proyectos tengan metas concretas y articular mecanismos que faciliten la evaluación, el control social y la rendición de cuentas;
- Estudiar el proyecto de presupuesto enviado por el ejecutivo, sus antecedentes y emitir su informe;
- Analizar y sugerir reformas al presupuesto del gobierno parroquial de acuerdo al COOTAD;
- Asegurar el cumplimiento de las fases del ciclo presupuestario en base a las disposiciones legales reglamentarias y políticas gubernamentales; y,



GOBIERNO AUTÓNOMO DESCENTRALIZADO PARROQUIAL RURAL ILAPO GUANO – CHIMBORAZO

- e) De existir valores no considerados con el presupuesto, tramitará la reforma presupuestaria.

Art. 33.- Comisión de igualdad y género. - su objetivo es procurar imparcialidad y justicia en la distribución de beneficios y responsabilidades entre hombres y mujeres, reconociendo y valorando la diversidad cultural., responsable es el Vocal que preside la comisión. Son deberes y atribuciones:

- a) Velar por la distribución equitativa cargas y beneficios;
- b) Coordinar las actividades con entidades públicas y privadas relacionadas con las áreas inherentes a su dependencia, en especial las labores de bienestar social;
- c) Desarrollar mecanismos de autogestión;
- d) Mejoramiento y dinamización de la economía campesina hombres y mujeres;
- e) Revalorización de las actividades producción social en áreas rurales;
- f) Generación de nuevos valores sociales sobre la condición de género;
- g) Generar nuevos y equitativos espacios de participación para jóvenes;
- h) Fortalecer las actividades de hombres y mujeres en los programas emprendidos por el GADPRI en relación a la igualdad de género.

- ✓ **Comisiones especiales u ocasionales y técnicas:** Se establecerán según la necesidad de GADPRI, estarán integradas por dos vocales, uno en calidad de presidente y uno en calidad de miembros de comisión.

Tabla 43. *Miembros de las comisiones especiales u ocasionales y técnicas.*

COMISIÓN	PRESIDENTE DE COMISION	MIEMBRO 1
Comisión planificación, construcción y mantención de la infraestructura física los equipamientos y espacios públicos	Tlgo Dimas Núñez	Sr. Federico Niachimba
Comisión planificación y mantenimiento de la vialidad parroquial	Sr. Federico Niachimba	Ing. Henry peñañiel
Comisión incentivar el desarrollo de actividades productivas comunitarias, preservación de la biodiversidad y protección del ambiente.	Ing. Henry peñañiel	Lcda. Nancy Villacis
Comisión gestión de cooperación internacional y local; organización de los ciudadanos y grupos de atención prioritaria.	Lcda. Nancy villacis	Tlgo Dimas Núñez

Fuente: Acta de sesiones de junta del GADPR Ilapo, 2023.



GOBIERNO AUTÓNOMO DESCENTRALIZADO PARROQUIAL RURAL ILAPO GUANO – CHIMBORAZO

Elaborado por: UP-GADPR DE ILAPO 2024.

Art. 35.- Comisión planificación, construcción y mantenimiento de la infraestructura física los equipamientos y espacios públicos. - Entre las funciones y atribuciones le corresponde:

- a) Coordinar, Proponer proyectos de creación o mejoramiento de espacios de encuentro y recreación.
- b) Elaborar propuesta de normativas para la gestión y administración de los espacios públicos.
- c) Fiscalizar los procesos de contratación y ejecución de obra relacionados con el mejoramiento de los espacios de encuentro y recreación.
- d) Vigilancia de la ejecución de obras y calidad de los servicios prestados por otras instituciones dentro del territorio de la parroquia rural en la materia de competencia de la comisión.
- e) Emitir informes de la fiscalización efectuada.
- f) Coordinar a nivel local la implementación de proyectos de mejoramiento de los espacios de encuentro y recreación.
- g) Coordinación especial en el área de deportes.

Art. 36.- Comisión planificación y mantenimiento de la vialidad parroquial. - Entre las funciones y atribuciones le corresponde:

- a) Coordinar a nivel local la implementación de proyectos de mantenimiento de la red vial.
- b) Elaborar propuesta de normativas para gestión comunitaria del mantenimiento de la red vial rural.
- c) Autorizar en coordinación con presidencia, previo a una inspección la orden de operación de la maquinaria.
- d) Fiscalizar los procesos de contratación y ejecución de obra relacionados con el mejoramiento de la red vial rural.
- e) Vigilancia de la ejecución de obras y calidad de los servicios prestados por otras instituciones dentro del territorio de la parroquia rural en la materia de competencia de la comisión.
- f) Emitir informes de la fiscalización efectuada.
- g) Coordinación especial en el área de educación.

Art. 37.- Comisión incentivar el desarrollo de actividades productivas comunitarias, preservación de la biodiversidad y protección del ambiente Entre las funciones y atribuciones le corresponde:

- a) Coordinar a nivel local la implementación de proyectos productivos
- b) Coordinar con los entes cooperantes emplazados en el territorio la ejecución de acciones en materia de fomento de las actividades productivas.
- c) Elaborar propuesta de normativas para el fomento de las actividades productivas.
- d) Fiscalizar los procesos pre contractual, contractual y ejecución de programas y proyectos productivos.



GOBIERNO AUTÓNOMO DESCENTRALIZADO PARROQUIAL RURAL ILAPO GUANO – CHIMBORAZO

- e) Vigilancia de la ejecución de obras y calidad de los servicios prestados por otras instituciones dentro del territorio de la parroquia rural en la materia de competencia de la comisión.
- f) Emitir informes de la fiscalización efectuada.
- g) Coordinación especial en el área de cultura y turismo.

Art. 38.- Comisión gestión de cooperación internacional y local; organización de los ciudadanos y grupos de atención prioritaria. - Entre las funciones y atribuciones le corresponde:

- a) Promover la organización de comunidades, comités barriales, asociaciones, clubes deportivos y empresas de la economía popular y solidaria.
- b) Elaborar propuestas de normativa para el fortalecimiento del sistema de participación ciudadana
- c) Fiscalizar el cumplimiento de la normativa de promoción de derechos en el marco del sistema de participación ciudadana local.
- d) Vigilancia de la ejecución de obras y calidad de los servicios prestados por otras instituciones dentro del territorio de la parroquia rural en la materia de competencia de la comisión.
- e) Coordinar con los entes cooperantes ONGs en el territorio la ejecución de acciones en la parroquia.
- f) Coordinar proyectos y acciones con grupos de atención prioritaria.
- g) Coordinación especial en el área de salud.

2.2.5.1.6. *Capacidad para la gestión de la información-sistemas de información*

Dentro de los sistemas que utiliza el GAD Parroquial para llevar sus registros contables es el FENIX.

También para la comunicación con las demás instituciones del Ejecutivo Desconcentrado se maneja el Quipux y correo electrónico para la comunicación con funcionarios, proveedores e instituciones.

Para cumplir con lo dispuesto en la Ley Orgánica de Transparencia y Acceso a la Información Pública (LOTAIP), de difundir la Información Pública a través de un portal de información o página web, se dispone de la página web institucional: <https://www.gadp-ilapo.gob.ec/>,

2.2.5.1.7. *Niveles de digitalización*

El nivel de digitalización se refiere a la cantidad de recursos que han sido convertidos en formato digital y que pueden ser medidos, esto incluye documentos, datos, procesos y sistemas que han sido digitalizados y pueden ser cuantificados. El nivel de digitalización proporciona una base fundamental para la transformación digital de una organización, ya que establece la



GOBIERNO AUTÓNOMO DESCENTRALIZADO PARROQUIAL RURAL ILAPO GUANO – CHIMBORAZO

infraestructura necesaria para la gestión y el análisis de datos, así como para la implementación de tecnologías digitales.

En este sentido en el GAD Parroquial de Ilapo está basada en métodos tradicionales, lo cual limita una eficiente comunicación e interacción entre los diferentes sectores a la limitada cobertura del servicio de telefonía e internet; lo que dificulta una interacción dinámica y constante entre el GAD y la comunidad.

2.2.5.1.8. Sistema Local de Planificación Participativa

Bajo el marco legal vigente, el Código Orgánico de Planificación y Finanzas Públicas, Art. 28.- Conformación de los Consejos de Planificación de los Gobiernos Autónomos Descentralizados. - Los Consejos de Planificación se constituirán y organizarán mediante acto normativo del respectivo Gobierno Autónomo Descentralizado; y, estarán integrados por: (...) Para el caso de los gobiernos parroquiales rurales el Consejo de Planificación estará integrado de la siguiente manera:

1. El presidente de la Junta Parroquial;
2. Un representante de los demás vocales de la Junta Parroquial;
3. Un técnico ad honórem o servidor designado por el presidente de la Junta Parroquial;
4. Tres representantes delegados por las instancias de participación, de conformidad con lo establecido en la Ley y sus actos normativos respectivos

De esta manera y en apego el marco legal vigente el Consejo de Planificación Parroquial de Ilapo, está integrado por los siguientes ciudadanos:

Tabla 44. *Miembros del Consejo de Planificación Parroquial del GAD Parroquial Ilapo*

NONMBRES Y APELLIDOS	DIGNIDAD
Sr. Manuel Pacalla	PRESIDENTE DEL GAD PARROQUIAL ILAPO
Tlgo. Dimas Núñez	VOCAL DEL GAD PARROQUIAL ILAPO
Ing. Lidia Cuadrado	TÉCNICA
Sr. Milton Criollo	REPRESENTANTE DE LAS INSTANCIAS DE PARTICIPACIÓN
Sra. Lucia Guapulema	REPRESENTANTE DE LAS INSTANCIAS DE PARTICIPACIÓN
Sra. Julia Bonilla	REPRESENTANTE DE LAS INSTANCIAS DE PARTICIPACIÓN

Fuente: Acta de conformación del PC del GADPR Ilapo, 2023.

Elaborado por: UP-GADPR DE ILAPO 2024.



GOBIERNO AUTÓNOMO DESCENTRALIZADO PARROQUIAL RURAL ILAPO GUANO – CHIMBORAZO

2.2.5.1.9. Análisis de transversalización de los enfoques de igualdad en la planificación y gestión de la política pública local.

La búsqueda de la igualdad de género en la parroquia, es un elemento central de una visión de la sostenibilidad en la cual cada miembro de la sociedad respeta a los demás y desempeña un papel que le permite aprovechar su potencial al máximo.

Existen casos de discriminación de género, está implicada en el tejido de las sociedades ya que las mujeres llevan la carga principal de la producción de alimentos y la crianza de los niños. Además, las mujeres a menudo son excluidas de las decisiones familiares o comunitarias que afectan a sus vidas y bienestar.

Es importante también conocer que actualmente existe la participación dinámica tanto de hombres como mujeres en los diferentes procesos dentro del desarrollo de la planificación y gestión de la política pública, en la parroquia Ilapo el 18 % de los asentamientos humanos asumiendo la responsabilidad en calidad de presidentes de sus comunidades son mujeres y el 82 % son hombres.

Cumplimiento de las Competencias con las Políticas y Agendas Nacionales de la Igualdad.

Tabla 45. *Relacionamiento de enfoques de igualdad y competencias.*

GAD PARROQUIAL ILAPO			ACCIONES GÉNERO
FASES PDOT	COOTAD Art. 64	CRITERIOS	
Preliminar	c) Implementar un sistema de participación ciudadana para el ejercicio de los derechos y avanzar en la gestión democrática de la acción parroquial	Participación	Levantar un registro de las organizaciones de mujeres y personas LGBTI+ que hagan actividades en el nivel parroquial.
	d) Elaborar el plan parroquial rural de desarrollo; el de ordenamiento territorial y las políticas públicas; ejecutar las acciones de ámbito parroquial que se deriven de sus competencias, de manera coordinada con la planificación cantonal y provincial; y, realizar en forma permanente el seguimiento y rendición de cuentas sobre el cumplimiento de las metas establecidas		



**GOBIERNO AUTÓNOMO DESCENTRALIZADO PARROQUIAL RURAL ILAPO
GUANO – CHIMBORAZO**

Diagnóstico	c) Implementar un sistema de participación ciudadana para el ejercicio de los derechos y avanzar en la gestión democrática de la acción parroquial	Participación	Talleres con actores clave para conocer las principales problemáticas que tiene la parroquia, estos talleres se puede realizar con expertas y expertos en temáticas ligadas a género, discapacidades, pueblos y nacionalidades, movilidad humana e intergeneracional.
Propuesta	a) Promover el desarrollo sustentable de su circunscripción territorial parroquial para garantizar la realización del buen vivir a través de la implementación de políticas públicas parroquiales, en el marco de sus competencias constitucionales y legales	Desarrollo sustentable	Recuperar espacios y áreas verdes parroquiales, con la participación de mujeres diversas y personas LGBTI+ para promover el desarrollo sustentable de la parroquia.
b) Diseñar e impulsar políticas de promoción y construcción de equidad e inclusión en su territorio, en el marco de sus competencias constitucionales y legales			
c) Implementar un sistema de participación ciudadana para el ejercicio de los derechos y avanzar en la gestión democrática de la acción parroquial			
f) Vigilar la ejecución de obras y la calidad de los servicios públicos y propiciar la organización de la ciudadanía en la parroquia			
g) Fomentar la inversión y el desarrollo económico especialmente de la economía popular y solidaria, en sectores como la agricultura, ganadería, artesanía y turismo, entre otros, en coordinación con los demás gobiernos autónomos descentralizados			



**GOBIERNO AUTÓNOMO DESCENTRALIZADO PARROQUIAL RURAL ILAPO
GUANO – CHIMBORAZO**

	h) Articular a los actores de la economía popular y solidaria a la provisión de bienes y servicios públicos		
	b) Diseñar e impulsar políticas de promoción y construcción de equidad e inclusión en su territorio, en el marco de sus competencias constitucionales y legales	Inclusión y participación	Incluir a los grupos de atención prioritaria, así como a las mujeres y personas LGBTI+ en la formulación de programas y proyectos parroquiales.
	c) Implementar un sistema de participación ciudadana para el ejercicio de los derechos y avanzar en la gestión democrática de la acción parroquial		
	f) Vigilar la ejecución de obras y la calidad de los servicios públicos y propiciar la organización de la ciudadanía en la parroquia	Obras públicas	Vigilar que las obras públicas realicen y la calidad de los servicios públicos a través de asambleas parroquiales que consideren la participación y liderazgo de las mujeres y personas LGBTI+.
	g) Fomentar la inversión y el desarrollo económico especialmente de la economía popular y solidaria, en sectores como la agricultura, ganadería, artesanía y turismo, entre otros, en coordinación con los demás gobiernos autónomos descentralizados	Economía Popular y Solidaria	Diseñar y ejecutar estrategias tendientes a promover la comercialización de los productos de las mujeres de la economía popular y solidaria, en espacios locales, nacionales e internacionales.
	h) Articular a los actores de la economía popular y solidaria a la provisión de bienes y servicios públicos		Generar programas de capacitación técnica para la población LGBTI+, que asegure su incorporación al mercado laboral y a la economía popular y solidaria.
	i) Promover y patrocinar las culturas, las artes, actividades deportivas y recreativas en beneficio de la colectividad	Fomento Recreativo, Deportivo y Cultural	Ampliar y diversificar la oferta de programas deportivos para jóvenes, con enfoque de género, tomando en cuenta las dinámicas y tradiciones locales; que permitan romper los patrones socio-culturales discriminatorios.



GOBIERNO AUTÓNOMO DESCENTRALIZADO PARROQUIAL RURAL ILAPO GUANO – CHIMBORAZO

	k) Promover los sistemas de protección integral a los grupos de atención prioritaria para garantizar los derechos consagrados en la Constitución, en el marco de sus competencias	Sistemas de protección integral	Conformar redes locales parroquiales para prevenir formas de violencia de género.
Modelo de gestión	m) Coordinar con la Policía Nacional, la sociedad y otros organismos lo relacionado con la seguridad ciudadana, en el ámbito de sus competencias.	Seguridad	Coordinar con la Policía Nacional vigilancia en espacios parroquiales inseguros, sobre todo para mujeres y conformar redes para coordinar con la Policía en caso de violencia de género

Fuente: COOTAD, 2010.

Elaborado por: UP-GADPR DE ILAPO 2024.

2.2.5.2. Gobernanza del riesgo

2.2.5.2.1. Capacidad de los servicios de gestión y Respuesta a riesgos

Las habilidades conceptuales de mayor relevancia en la gestión pública podemos considerar al conocimiento de la organización, pensamiento estratégico, creatividad e innovación, manejo de situaciones complejas.

En este nivel de gobierno, no se encuentra incluido un componente específico para gestión en respuesta a riesgos, el mismo que sería importante fortalecer las capacidades de los servicios frente a situaciones de riesgo.

Esta ausencia destaca una limitación importante que, dificulta la anticipación, mitigación y gestión efectiva de posibles respuestas a riesgo que puedan afectar el territorio y sus asentamientos humanos.

Esta carencia, es importante abordar para fortalecer la resiliencia y garantizar la seguridad y el bienestar de la población frente a posibles riesgos, amenazas y desastres.

2.2.5.3. Articulación interinstitucional

2.2.5.3.1. Espacios de articulación intersectorial

Los espacios de articulación intersectorial, se realizan para la coordinación de acciones entre las instituciones del sector público (instituciones del Ejecutivo Desconcertado y GAD) y a los diversos actores sociales, esta vinculación se realiza con el fin de contribuir en la identificación,



GOBIERNO AUTÓNOMO DESCENTRALIZADO PARROQUIAL RURAL ILAPO GUANO – CHIMBORAZO

resolución de problemas relacionados en el ámbito de salud, educación, Fomento de actividades productivas y turismo, vialidad, grupos de atención prioritaria.

2.2.5.3.2. Alianzas con otros niveles de gobierno

El Gobierno Autónomo Descentralizado Parroquial Rural Ilapo, en la actual administración mantiene una coordinación y articulación con el GAD Provincial, el GAD Municipal de Guano, para la gestión de diferentes acciones de acuerdo a sus competencias del nivel de gobierno correspondiente. Además, coordina actividades con los representantes del Ejecutivo Desconcentrado en territorio, como son: Ministerio de Salud, Policía Nacional, Tenencia Política, Ministerio de Educación, Ministerio de Inclusión Económica y Social – MIES, Ministerio de Telecomunicaciones, Ministerio de Agricultura y Ganadería; con el propósito de atender a las demandas de la población parroquial.

2.2.5.3.3. Alianzas para la gestión

Se viene trabajando de forma articulada con GAD municipal del cantón Guano y GAD provincial de Chimborazo mediante firmas de convenio para la ejecución de proyectos puntuales atendiendo los requerimientos de la ciudadanía de acuerdo a sus competencias. De la misma manera se coordina acciones que van encaminadas a la resolución de la problemática de la parroquia, con las entidades del gobierno central, como la tenencia política, Ministerio de Salud Pública, Ministerio del Deporte, entre otras.

2.2.5.3.4. Alianzas público-privadas

Las alianzas con otros niveles de gobierno, colaboraciones para la gestión, y asociaciones público-privadas, el GAD parroquial viene trabajando, en especial con los otros GADs; sin embargo, deben fortalecer la cooperación institucional con otras instituciones del territorio, en buscando mecanismos que involucre otros actores que contribuya al desarrollo en los diversos ámbitos. Actualmente, hay una ausencia de empresas públicas – privadas o solo empresas públicas en el sector; u, otros mecanismos que contribuya significativamente al desarrollo productivo, económico, ambiental en el territorio.

2.2.5.3.5. Mesas intersectoriales

La articulación intersectorial, y que de alguna manera contribuya al trabajo articulado y coordinado con los diferentes actores claves del territorio, ya sean estas instituciones públicas y privadas; actualmente, se ha venido trabajando de manera limitada; sin embargo, es importante mantener una buena relación y fortalecer esta articulación a través de acuerdos y mecanismos institucionales que permitan generar espacios de articular la política pública nacional y la misma que sea territorializada en la parroquia.



GOBIERNO AUTÓNOMO DESCENTRALIZADO PARROQUIAL RURAL ILAPO GUANO – CHIMBORAZO

2.2.5.4. Actores territoriales y organización social

2.2.5.4.1. *Formas organizativas de los actores sociales*

La estructura base de la población en la parroquia Ilapo se encuentran agrupadas por voluntad propia en comunidades, barrios y organizaciones sociales, con el propósito de conseguir objetivos de beneficio común, esto conlleva gestión de recursos a través de entidades públicas y privadas.

En primera instancia tenemos la presencia de 11 comunidades y una cabecera parroquial liderada por una directiva elegida para un año de gestión, cuentan con su lugar de encuentro en la casa comunal, seguido tenemos juntas administradoras de agua potable, luego tenemos los Clubes deportivos, caja comunitaria, organizaciones de productores agropecuarios y hermandades.

A continuación, se detalla las organizaciones, asociaciones y actores sociales que existen en la parroquia.

Tabla 46. *Organizaciones sociales.*

ASENTAMIENTO HUMANO	TIPO DE ORGANIZACIÓN	NOMBRE DE LA ORGANIZACIÓN	FECHA DE CREACIÓN	No. MIEMBROS
Santa Rosa de Cullog	Comuna	Santa Rosa de Cullog	20 de mayo de 1938	50
	Club deportivo	Club Deportivo Básico Parroquial "Everest", Ilapo de Guano.	25 de abril del 2015	15
	Seguro Campesino	Santa Rosa de Cullog	3 de diciembre de 1985	220
	Junta de riego	Junta de riego de la comunidad de Santa Rosa de Cullog.	28 de noviembre del 2018	30
	Junta Administradora de Agua Potable	Santa Rosa	15 de febrero del 2009	58
Lalanshi	Comuna	Lalanshi la Dolorosa	25 de diciembre del 1945	87
	Club deportivo	La Dolorosa Central	04 de mayo 1996	20
	Club deportivo	Club Deportivo Básico Parroquial "Dolorosa La Unión", Ilapo de Guano	23 de abril del 2024	16
	Organización de productores agropecuarios	Asociación de productores agropecuarios La Dolorosa "ASOPRODOL"	3 de febrero del 2015	82



GOBIERNO AUTÓNOMO DESCENTRALIZADO PARROQUIAL RURAL ILAPO GUANO - CHIMBORAZO

	Junta Administradora de Agua Potable	Lalanshi	07 abril de 1972	87
	Caja Comunitaria	Caja comunitaria de Ahorro y Crédito "La Dolorosa" de Lalanshi	27 de Diciembre del 2007	100
La Delicia	Comuna	La Delicia	10 de Junio de 1980	22
	Club deportivo	Club Deportivo Básico Parroquial "Cosmos Jr de Ilapo"	16 de abril del 2014	18
	Junta Administradora de Agua Potable	La Delicia	10 de junio de 1980	38
Chipo San Francisco	Comuna	Chipo San Francisco	10 de marzo 1997	20
	Junta Administradora de Agua Potable	Chipo San Francisco	10 de Abril de 1997	20
Pusniag Jesús del Gran Poder	Comuna	Jesús del Gran Poder	22 de Junio de 1992	30
	Club deportivo	Club Deportivo Básico Parroquial "Unión Familiar", de la parroquia Ilapo.	16 de abril del 2014	25
	Club deportivo	"Celaya"	2012	17
	Junta Administradora de Agua Potable	Seccional Regional Los Pusniag	Mayo del 2010	30
Pusniag la Victoria	Comuna	Pusniag La Victoria	22 de Octubre de 1958	46
	Junta Administradora de Agua Potable	Seccional Regional Los Pusniag	15 de Agosto 1980	46
Ilapo	Club deportivo	Club Deportivo Básico Parroquial "Unión Ilapeña"	4 de abril del 2014	29
	Club deportivo	Club Deportivo Básico Parroquial "Ídolo Ilapeño", de la parroquia Ilapo, cantón Guano.	24 de octubre del 2014	26
	Junta Administradora de Agua Potable	Ilapo	Octubre de 1983	117
	Club de adultos mayores	Club del Adulto Mayor "San Lucas de Ilapo"		70



GOBIERNO AUTÓNOMO DESCENTRALIZADO PARROQUIAL RURAL ILAPO GUANO – CHIMBORAZO

	Hermandad	Hermandad de la Virgen	1950	48
	Hermandad	Hermandad del Señor		50
San Patricio de Pusniag	Comuna	San Patricio de Pusniag	1992	48
	Club deportivo	Club Deportivo Básico Parroquial "Míster Junior", de la parroquia Ilapo.	22 de abril del 2014	16
	Junta de Agua	Seccional Regional los Pusniag	1992	48
	Asociación de Productores	Asociación de productores agropecuarios "San Lucas"	2012	20
Chipza	Comuna	Chipza	8 de Julio de 1972	70
	Club deportivo	Virgen del Cisne	1966	20
	Junta de Agua	Chipza	15 de Enero de 1988	61
Saguazo Cruz de Mayo	Comuna	Saguazo Cruz de Mayo	20 de Septiembre 1984	72
	Junta Administradora de Agua Potable	Saguazo Cruz de Mayo	20 de septiembre de 1990	72
	Organización de productores agropecuarios	Asociación de productores "El Saguaseño".	2012	32
Saguazo la Unión	Comuna	Saguazo la Unión	20 de Septiembre 1984	54
	Club deportivo	Club Deportivo Básico Parroquial "La Unión"	5 de junio del 2014	18
	Organización de productores agropecuarios	Organización de producción agropecuaria Saguazo la Unión "ASOSAGUN"	17 de mayo del 2019	16
	Junta Administradora de Agua Potable	Saguazo la Unión	20 de septiembre de 1990	54

Elaborado por: UP-GADPR DE ILAPO 2024.

Cada organización se encuentra identificada en su funcionalidad y rol dentro del territorio.

El tejido social en la parroquia se genera a través de una red de relaciones que se genera a través de las dinámicas de trabajo desarrolladas de manera conjunta por los ciudadanos y las



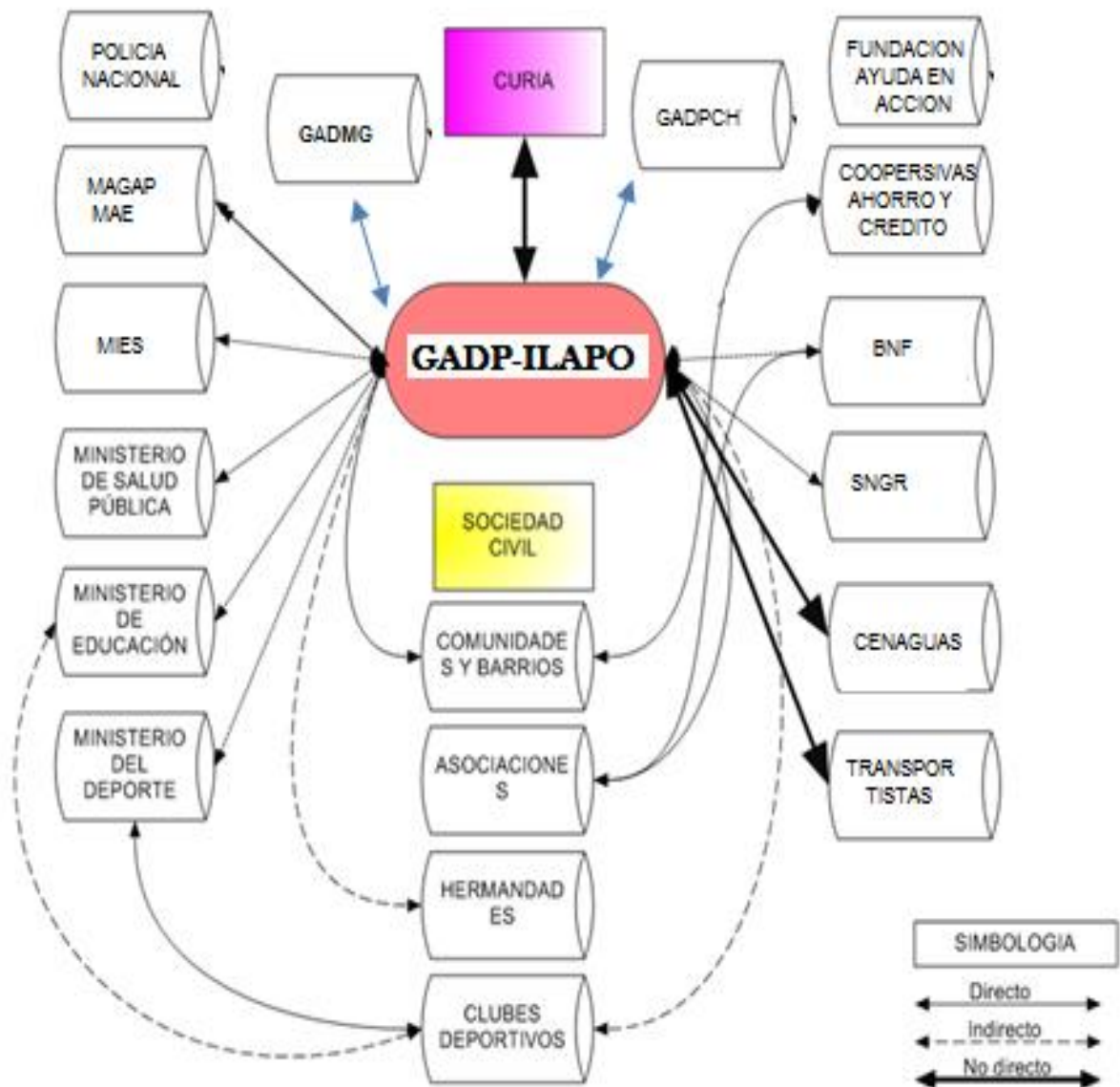
GOBIERNO AUTÓNOMO DESCENTRALIZADO PARROQUIAL RURAL ILAPO GUANO – CHIMBORAZO

instituciones públicas, organismos no gubernamentales y privados con propósitos comunes, la misma que no se ha desarrollado de manera coordinada y como consecuencia cada uno de ellos realiza su trabajo de manera independiente.

La mayoría de las organizaciones internas presentes en parroquia son las de carácter deportivo, como son los clubes deportivos que están en proceso de legalización, luego viene a conformación de cabildos y juntas administradoras de agua. En el caso de organizaciones de productores la parroquia se encuentra en un proceso de concientización para su fortalecimiento y actualización de legalización.

Las organizaciones internas tienen una credibilidad media-alta, un fuerte poder de convocatoria por compromiso y credibilidad. Las organizaciones e instituciones que actúan en el territorio para consecución de los objetivos del buen vivir en la parroquia son las siguientes:

Gráfico 23. Mapeo de actores sociales presentes en la parroquia Ilapo.



Elaborado por: UP-GADPR DE ILAPO 2024.



GOBIERNO AUTÓNOMO DESCENTRALIZADO PARROQUIAL RURAL ILAPO GUANO – CHIMBORAZO

2.2.5.4.2. *Cooperación internacional, ONG.*

Es importante resaltar que se cuenta con el apoyo de recursos internacionales por parte de la Fundación Ayuda en Acción que ha dirigido su actividad en varios campos como es la actividad productiva, salud, educación y la capacitación en diferentes áreas, este ha constituido un aporte fundamental en la población principalmente de los grupos más vulnerable a la afectación por los proceso eruptivos del volcán Tungurahua, mientras que en el ámbito de conservación ambiental se ha tenido el apoyo de la Fundación Acción Andina con el aporte de siembra de plantas nativas para la recuperación de paramos y agua de consumo humano.

2.2.5.4.3. *Instituciones públicas*

Respecto a instituciones externas presentes en territorios se puede exponer que existen 5 ministerios como son: MIES, MAG, MSP, MIDUVI y el Ministerio de Educación, vienen ejecutando políticas y acciones acorde a la planificación parroquial, permitiendo generar igualdad y mayor acceso a obras en las poblaciones.

2.2.5.4.4. *Actores privados*

Existe también la presencia y aporte de instituciones financieras como son Banco Ecuador, la COAC Riobamba, COAC ZAC, COAC NIZAG, las cuales han aportado generando líneas de créditos para los habitantes de la parroquia.

2.2.5.4.5. *Academia*

El GAD parroquial de Ilapo, mantiene convenios con la Academia, en especial con la Universidad Nacional de Chimborazo (UNACH) y la Escuela Superior Politécnica de Chimborazo (ESPOCH), para que sus estudiantes realicen la vinculación con la colectividad, prácticas preprofesionales e investigaciones de trabajos de titulación superior y maestrías, e investigaciones que aportan al desarrollo del país.

2.2.5.5. Participación ciudadana

La Participación de la ciudadanía respecto de procesos técnicos, políticos y sociales, existe la participación, generalmente de los cabildos y representantes de las comunidades, organizaciones sociales e instituciones públicas presentes en el territorio.

Se viene incentivando a la ciudadanía dando cumplimiento a la Constitución de la república del Ecuador Art. 100.- En todos los niveles de gobierno se conformarán instancias de participación integradas por autoridades electas, representantes del régimen dependiente y representantes de la sociedad del ámbito territorial de cada nivel de gobierno, que funcionarán regidas por principios democráticos. La participación en estas instancias se ejerce para:

1. Elaborar planes y políticas nacionales, locales y sectoriales entre los gobiernos y la ciudadanía.



GOBIERNO AUTÓNOMO DESCENTRALIZADO PARROQUIAL RURAL ILAPO GUANO – CHIMBORAZO

2. Mejorar la calidad de la inversión pública y definir agendas de desarrollo.
3. Elaborar presupuestos participativos de los gobiernos.
4. Fortalecer la democracia con mecanismos permanentes de transparencia, rendición de cuentas y control social.
5. Promover la formación ciudadana e impulsar procesos de comunicación. Para el ejercicio de esta participación se organizarán audiencias públicas, veedurías, asambleas, cabildos populares, consejos consultivos, observatorios y las demás instancias que promueva la ciudadanía.

2.2.5.5.1. Normativa

En el Gobierno Autónomo Descentralizado Parroquial Rural de Ilapo, dispone de la resolución que conforma y regula el Sistema de Participación Ciudadana del Gobierno Autónomo Descentralizado Parroquial de Ilapo, este instrumento es el que norma y direcciona, y promover la participación activa de la ciudadanía en los asuntos locales.

2.2.5.5.2. Mecanismos e Instancias de participación ciudadana a nivel local.

Los mecanismos de participación que se han realizado son:

- ✓ Asamblea Parroquial: es el primer espacio de expresión democrática a la vez es la principal fuente de consulta sobre las decisiones trascendentales en el territorio parroquial, como gobierno local debe su accionar al pronunciamiento ciudadano generando mecanismos de participación comunitaria y cumpliendo la normatividad establecida a nivel nacional y local; la Asamblea Ciudadana la convocatoria se lo realiza por iniciativa ciudadana o por el mandatario del GAD.
- ✓ Planes de desarrollo y ordenamiento territorial: se lo ha realizado con la participación activa de la población se ha priorizado desde la iniciativa comunitaria alineados al Plan Nacional de Desarrollo 2017-2021, “Toda una Vida.
- ✓ Iniciativa ciudadana: Se ha implementado normas en todos los niveles de gobierno.
- ✓ Silla vacía: este espacio puede participar presencialmente en los debates que correspondan a los temas de su interés en las sesiones de los GAD Parroquial de Ilapo.
- ✓ Presupuesto Participativo: mediante asamblea se prioriza las asignaciones de obras y proyectos para el año de ejecución.
- ✓ Comités ciudadanos de participación: elegidos en las asambleas para acompañar los procesos de ordenamiento, presupuestario y control social.
- ✓ Delegados a los Consejos territoriales de planificación: designados por las asambleas y comités de participación para los procesos de planificación.

Las decisiones son tomadas de forma inclusiva, participativa y representativa, hay la participación activa a los actores sociales a través de proceso implementados se conoce las necesidades de las ciudadanas y ciudadanos de la Parroquia las cuales son priorizadas y jerarquizadas para la entrega efectiva de recursos y las necesidades sean satisfechas y contribuyan en el desarrollo económico y mejorar la calidad de vida de la población.



GOBIERNO AUTÓNOMO DESCENTRALIZADO PARROQUIAL RURAL ILAPO GUANO – CHIMBORAZO

El GAD Parroquial Rural de Ilapo, tiene a su disposición la información pública de libre acceso a la ciudadanía en los siguientes mecanismos.

- ✓ Asamblea parroquial y comunitaria.
- ✓ Difusión en medios de comunicación local, radio, televisión.
- ✓ Página Web institucional.
- ✓ Redes sociales.
- ✓ Solicitud por los mandantes en la secretaria del GAD Parroquial, la institución toda la información y consultas que requiera la ciudadana en general.

Se difunden actividades de las diferentes coordinaciones según competencias directas y concurrentes:

- ✓ Ejecución y avances de los planes, programas y proyectos del Plan de Desarrollo y Ordenamiento Territorial Parroquial.
- ✓ Construcción y mantenimiento de la infraestructura física.
- ✓ Fomento productivo y conservación ambiental.
- ✓ Mantenimiento Vialidad.
- ✓ Grupos de atención prioritaria.
- ✓ Entre otras actividades de gestión.

2.2.5.6. Sistema de protección de derechos

2.2.5.6.1. *Consejo cantonal para la protección de derechos, Junta cantonal de protección de derechos, Defensorías comunitarias, Consejos consultivos de grupos de atención prioritaria.*

Respecto a los Consejos Cantonales de Protección de Derechos, actualmente se encuentra en proceso de consolidación, inicialmente se realiza la socialización con delegaciones de actores para la construcción de acciones y estrategias de intervención en el territorio parroquial de Ilapo.

El Gobierno Autónomo Descentralizado Parroquia de Ilapo, no cuenta con una estructura específica para gestionar el sistema de protección de derechos, Consejo cantonal para la protección de derechos, Junta cantonal de protección de derechos, defensorías comunitarias y consejos consultivos de grupos de atención prioritaria, es importante señalar que son competencias exclusivas de los GAD municipales, pero existe un trabajo articulado y coordinado entre las dos instituciones, para que puedan trabajar en especial las defensorías comunitarias y consejos consultivos de grupos de atención prioritaria.

No se han convocado consejos consultivos para niñas, niños, adolescentes, adultos mayores, entre otros, debido a que son temas en proceso de consolidación en el sector, por ende, la articulación con ellos es débil.



GOBIERNO AUTÓNOMO DESCENTRALIZADO PARROQUIAL RURAL ILAPO GUANO – CHIMBORAZO

2.3. Análisis estratégico

Se plasma la situación actual de la parroquia Ilapo, “Entendida como el nivel de desarrollo que se ha alcanzado en lo social, económico, ambiental e institucional, y su grado de sostenibilidad; esta información constituye la base o soporte técnico para, posteriormente, tomar decisiones estratégicas y territoriales para la construcción de la propuesta de desarrollo. Al respecto, se tomarán en consideración las siguientes temáticas estratégicas” (Guía para la formulación/actualización del PDOT, 2023).

2.3.1. Identificación y sistematización de potencialidades y problemas del territorio

Se detalla las siguientes potencialidades.

Tabla 47. *Matriz de sistematización de Potencialidades.*

POTENCIALIDAD	DESAFIO		COMPETENCIA GAD
	Desafío a largo plazo	Desafío de gestión	
SISTEMA FISICO AMBIENTAL			
Existencia de zona de reservas de paramos.	Conservar y proteger la totalidad de reserva de páramos.	Implementar acciones que contribuyan a la conservación y protección de la reserva de páramos.	Incentivar el desarrollo de actividades productivas comunitarias la preservación de la biodiversidad y la protección del ambiente.
Existencia de fuentes de agua para consumo humano en Machay y agua para riego parcelario y abrevaderos en Chinipamba.	Recuperar los recursos hídricos.	Implementar acciones que contribuyan al incremento del caudal de agua de consumo humano.	
Las vertientes de agua se encuentran legalmente concesionados con sentencias a favor de las juntas administradoras de agua.	Mantener las sentencias vigentes a favor de las juntas administradoras de agua.	Realizar los trámites de actualización de sentencias.	
Existe una diversidad florística	Aprovechar los recursos florísticos con fines turísticos.	Implementar acciones de conservación y desarrollo con fines turísticos.	
Suelos productivos	Aprovechamiento de suelos productivos.	Diversificar en producción agropecuaria.	



**GOBIERNO AUTÓNOMO DESCENTRALIZADO PARROQUIAL RURAL ILAPO
GUANO – CHIMBORAZO**

SISTEMA ASENTAMIENTOS HUMANOS			
Los asentamientos humanos disponen de infraestructura/espacios públicos.	Mantener de forma permanente en buen estado la infraestructura social que garantice la convivencia social.	Disponer de espacios adecuados para realizar diversas actividades las relaciones comunitarias.	Planificar, construir y mantener la infraestructura física, los equipamientos y los espacios públicos de la parroquia, contenidos en los planes de desarrollo e incluidos en los presupuestos participativos anuales.
Se dispone de espacio público para programas sociales con los grupos de atención prioritaria.	Mejorar el servicio y ampliar su cobertura Grupos de atención prioritaria.	Mejorar la infraestructura y equipamiento del centro de fisioterapia.	
Se dispone de 12 asentamientos humanos	Disponer de servicios básicos, sistema vial y conectividad adecuados de forma permanente.	Disponer de un anillo vial y que conecte con las comunidades y recorrido del bus escolar adecuados y de forma permanente.	Planificar y mantener, en coordinación con los gobiernos provinciales, la vialidad parroquial rural.
Existe la delegación para la administración del cementerio parroquial.	Prestar el servicio de calidad.	Administrar, mejorar y mantener los espacios públicos delegados.	Gestionar, coordinar y administrar los servicios públicos que le sean delegados o descentralizados por otros niveles de gobierno.
La cobertura respecto al servicio de energía eléctrica de la red pública tiene un buen abastecimiento	Mejorar el sistema eléctrico en los sistemas que ya han cumplido su vida útil.	Disponer de adecuada infraestructura.	Competencia no corresponde al GADPR
SISTEMA SOCIOCULTURAL			
Existe una diversificación cultural y tradicional (Rodeo del Chagra Ilapeño, corridas taurinas, festival artístico musical, grupos de Danza, etc.), mismos que puede ser aprovechado para actividades turísticas.	Diversificar las actividades turísticas, como una fuente generadora de ingresos para mejorar la calidad de vida la población.	Fomentar las actividades culturales, tradiciones y costumbres, con enfoque turístico creando oportunidades de dinamizar la economía local.	Incentivar el desarrollo de actividades productivas comunitarias la preservación de la biodiversidad y la protección del ambiente.



**GOBIERNO AUTÓNOMO DESCENTRALIZADO PARROQUIAL RURAL ILAPO
GUANO – CHIMBORAZO**

Se dispone la Unidad Educativa asiste a todos los niños de la parroquia Ilapo.	Mejorar el servicio y ampliar su cobertura.	Mejorar la infraestructura y equipamiento tecnológico.	Competencia no corresponde al GADPR
Existe un club del Adulto mayor "San Lucas de Ilapo", legalmente constituido.	Fortalecer la organización	Mantener actualizado y vigente la organización.	Promover la organización de los ciudadanos de las comunas, recintos y demás asentamientos rurales, con el carácter de organizaciones territoriales de base
Existe la articulación con GADM GUANO, GADPR Ilapo, Tenencia Política de Ilapo, policía Nacional, para temas de seguridad ciudadana.	Afianzar entre todos los actores involucrados en el ámbito de seguridad para mantener la tranquilidad de los habitantes del sector.	Implementar estrategias que contribuyan a mantener una convivencia armónica del territorio.	
Existe la articulación con GADM GUANO, GADPR Ilapo, Tenencia Política de Ilapo, MIES, Centro de Salud Ilapo Y Punto Digital Gratuito Ilapo para desarrollo de programas sociales con grupos de atención prioritaria.	Mejorar la calidad de vida de los grupos de atención prioritaria.	Fortalecer la intervención de cada institución, acorde a sus competencias.	Planificar junto con otras instituciones del sector público y actores de la sociedad el desarrollo parroquial y su correspondiente OT, coordinación con el gobierno cantonal y provincial en el marco de la interculturalidad y plurinacionalidad y el respeto a la diversidad.
SISTEMA ECONOMICO PRODUCTIVO			
Productores se dedican a la producción agropecuaria	Incentivar a una producción agrícola y pecuaria sostenible.	Incentivar a los productores a una producción sana y sostenibilidad.	Incentivar el desarrollo de actividades productivas comunitarias la preservación de la biodiversidad y la protección del ambiente.
Se dispone de asociaciones de productores agropecuarios registrados en la SEPS.	Fortalecer las asociaciones de productores.	Impulsar las organizaciones al mejoramiento productivo.	



**GOBIERNO AUTÓNOMO DESCENTRALIZADO PARROQUIAL RURAL ILAPO
GUANO – CHIMBORAZO**

El principal rubro de generación de ingresos económicos es la producción de leche cruda bovina.	Incrementar la producción de leche	Cumplir con normas para obtener un producto de calidad.	
Existe emprendedores que se dedican a la elaboración de productos lácteos.	Promocionar los productos lácteos de calidad.	Diversificar y mejorar los productos derivados lácteos.	
Existe materia prima para la elaboración de los productos	Dar valor agregado a los productos primarios.	Implementar técnicas de procesamiento para dar valor a los principales productos de la parroquia.	
SISTEMA POLITICO INSTITUCIONAL			
Se dispone del orgánico funcional del GAD Parroquial Ilapo.	Cumplimiento de forma adecuada los procesos institucionales.	Prestación del servicio de forma eficiente.	Planificar junto con otras instituciones del sector público y actores de la sociedad el desarrollo parroquial y su correspondiente OT, coordinación con el gobierno cantonal y provincial en el marco de la interculturalidad y plurinacionalidad y el respeto a la diversidad.
Se dispone de maquinaria propia para prestar servicios a la ciudadanía.	Prestación de servicio de forma adecuada.	Prestación de servicios de forma oportuna.	
Se dispone de la asamblea local ciudadana, sistema de participación ciudadana y consejo de planificación.	Institucionalización del sistema de participación ciudadana de la parroquia Ilapo.	Participación activa de la asamblea local ciudadana.	
Existe coyuntura política entre GADs	Existe articulación en la ejecución de los PDOTs	Cooperación en los procesos institucionales.	

Fuente: Problemática identificada en los talleres territoriales, 2024.
Elaborado por: UP-GADPR DE ILAPO 2024.



GOBIERNO AUTÓNOMO DESCENTRALIZADO PARROQUIAL RURAL ILAPO GUANO – CHIMBORAZO

Se detalla los siguientes Problemas.

Tabla 48. *Matriz de sistematización de Problemas.*

PROBLEMAS	DESAFIO		COMPETENCIA GAD
	Desafío a largo plazo	Desafío de gestión	
SISTEMA FISICO AMBIENTAL			
Los páramos se encuentran en dominio privado, por lo que realizan actividad agropecuaria.	Zonificar la zona de páramos de dominio público y gestionar el dominio de los predios privados que se encuentran en la zona de recargas hídricas para que pasen a conservación y protección.	Sensibilización a los propietarios y usuarios en valores ambientales que permitan la conservación y protección en la zona de recargas hídricas.	Incentivar el desarrollo de actividades productivas comunitarias la preservación de la biodiversidad y la protección del ambiente.
El Agua de consumo humano en Machay, el análisis microbiológico existe la presencia de coliformes totales en los tanques de captación y distribución debido al arrastre de las excretas de los animales que se encuentra en producción, en la zona de recargas hídricas que son de dominio privado.	Recuperar el caudal y mejorar la calidad del agua de consumo humano.	Generar intervenciones puntuales y concretas que direccionen a la recuperación del caudal y mejoramiento de la calidad del agua consumo humano, en la fuente de Machay.	
Reducción del caudal de agua por la masiva deforestación cerca de las vertientes, ausencia de un área de protección y en su entorno realizan actividades antrópicas.	Proteger y conservar las fuentes de agua con énfasis en las vertientes que provee de agua a la población.	Coordinar acciones con los demás niveles de gobierno para conservar y proteger las vertientes de agua que abastece a la población.	
Pérdida del ecosistema de páramo por actividades antrópicas.	Recuperar el ecosistema de páramo de Ilapo.	Recuperar la cobertura vegetal y agroecológica, mediante un adecuado manejo.	



**GOBIERNO AUTÓNOMO DESCENTRALIZADO PARROQUIAL RURAL ILAPO
GUANO – CHIMBORAZO**

Cambio climático, presencia de fuerte sequía.	Implementar acciones que contribuyan a mitigar los efectos adversos del cambio climático.	Forestación y reforestación en la parroquia Ilapo.	
No se dispone de un Plan de gestión de riesgos.	Intervención de forma adecuada en caso emergencias.	Implementar un plan de gestión de riesgos.	Planificar junto con otras instituciones del sector público y actores de la sociedad el desarrollo parroquial y su correspondiente ordenamiento territorial, en coordinación con el gobierno cantonal y provincial en el marco de la interculturalidad y plurinacionalidad y el respeto a la diversidad.
SISTEMA ASENTAMIENTOS HUMANOS			
Bajo o nula cobertura de telefonía móvil e internet.	Disponer de una excelente cobertura con cualquier plataforma, redes o sistemas; para trabajo articulado óptimo con los actores.	Gestionar la ampliación de la cobertura de telefonía móvil, para una mejor comunicación.	Planificar junto con otras instituciones del sector público y actores de la sociedad el desarrollo parroquial y su correspondiente ordenamiento territorial, en coordinación con el gobierno cantonal y provincial en el marco de la interculturalidad y plurinacionalidad y el respeto a la diversidad



**GOBIERNO AUTÓNOMO DESCENTRALIZADO PARROQUIAL RURAL ILAPO
GUANO – CHIMBORAZO**

Deficiencia en el mantenimiento de la infraestructura pública para que tenga una larga vida útil.	Disponer de espacios públicos de encuentro común adecuados.	Mantener la infraestructura pública parroquial para el bienestar de los asentamientos humanos.	Planificar, construir y mantener la infraestructura física, los equipamientos y los espacios públicos de la parroquia, contenidos en los planes de desarrollo e incluidos en los presupuestos participativos anuales
Los sistemas eléctricos en las comunidades Saguazo la Unión, Saguazo Cruz de Mayo, Chipza, La Delicia, Chipso San Francisco, han cumplido su vida útil y algunos postes se encuentran en mal estado.	Disponer de espacios y servicios públicos adecuados.	Construir y mejorar los espacios y servicios públicos que existen en la parroquia Ilapo.	
Limitada intervención en los servicios públicos delegados.	Brindar un servicio de calidad de los servicios públicos delegados.	Mejoramiento de los servicios públicos delegados al GAD Parroquial de Ilapo.	Gestionar, coordinar y administrar los servicios públicos que le sean delegados o descentralizados por otros niveles de gobierno.
Estado de las vías en regular, espacialmente las que tienen capa de rodadura de Tierra y lastre, limitando la transportación de productos agrícolas y pecuarios.	Disponer de una red vial adecuada que permita de forma permanente el tránsito de personas y salida de productos al mercado.	Dar mantenimiento permanente de la red vía parroquial permitiendo la accesibilidad y movilidad entre asentamientos humanos y zonas de producción en la parroquia Ilapo.	Planificar y mantener, en coordinación con los gobiernos provinciales, la vialidad parroquial rural.
Las vías internas en las comunidades cada vez van siendo más angostas, por los dueños de los terrenos no respetan las dimensiones establecidas.	Disponer de vías con dimensiones acorde a su categoría de vía.	Concientización a la población sobre ordenanza que regula derecho de vía.	



**GOBIERNO AUTÓNOMO DESCENTRALIZADO PARROQUIAL RURAL ILAPO
GUANO – CHIMBORAZO**

Limitada cobertura de recolección de desechos sólidos.	Contar con un territorio libre de desechos sólidos en el territorio.	Implementar acciones que contribuyan a los manejos adecuados de los desechos sólidos y gestionar en el GADM Guano la ampliación de cobertura de recolección de desechos sólidos.	Planificar junto con otras instituciones del sector público y actores de la sociedad el desarrollo parroquial y su correspondiente ordenamiento territorial, en coordinación con el gobierno cantonal y provincial en el marco de la interculturalidad y plurinacionalidad y el respeto a la diversidad.
Limitada cobertura de saneamiento (disposición de excretas), en varios sectores de la parroquia.	Ampliar la cobertura de acceso sostenible a los servicios básicos (agua de consumo humano de calidad, recolección de desechos sólidos y alcantarillado) en la parroquia Ilapo.	Contribuir al mejoramiento de la cobertura de los servicios básicos (agua de consumo humano de calidad, recolección de desechos sólidos y alcantarillado) en la parroquia Ilapo.	
SOCIOCULTURAL			
Los estudiantes que se gradúan de Bachillerato, no acceden a un nivel superior, a causa de la limitación de cupos de las Universidades; además, sus limitaciones de recursos económicos,	Motivar a los jóvenes para que accedan a una carrera superior.	Gestionar con los actores pertinentes para apoyar a la juventud que continúe sus estudios en el nivel superior.	Planificar junto con otras instituciones del sector público y actores de la sociedad el desarrollo parroquial y su correspondiente ordenamiento territorial, en coordinación con el gobierno cantonal y provincial en el marco de la interculturalidad y plurinacionalidad y el respeto a la diversidad.
Altos porcentajes de desnutrición infantil a nivel parroquial.	Erradicar la desnutrición infantil.	Implementar programas que contribuyan de la reducción de la desnutrición infantil.	
Débil promoción y difusión de la diversidad cultural y tradicional (Rodeo del Chagra Ilapeño, corridas taurinas, festival artístico musical, grupos de Danza, etc.), que puede ser aprovechado para desarrollo turístico cultural.	Declarar patrimonio cultural las diversidad cultural y tradicional (Rodeo del Chagra Ilapeño, corridas taurinas, festival artístico musical, grupos de Danza, etc.), que puede ser aprovechado para desarrollo turístico cultural.	Promocionar la diversidad cultural y tradicional (Rodeo del Chagra Ilapeño, corridas taurinas, festival artístico musical, grupos de Danza, etc.), que puede ser aprovechado para desarrollo turístico cultural y que sea reconocido a nivel nacional.	



**GOBIERNO AUTÓNOMO DESCENTRALIZADO PARROQUIAL RURAL ILAPO
GUANO – CHIMBORAZO**

Reducidos recursos económicos para implementar programas sociales para grupos de atención prioritarios.	Potenciar los programas y servicios de protección especial de cuidado y atención integral a las personas y grupos de atención prioritaria.	Gestionar convenios para fortalecer los programas sociales para grupos de atención prioritaria.	
Deficiencias en seguridad a nivel Parroquial.	Implementación de acciones para fortalecer la seguridad ciudadana.	Coordinación de acciones para reducir el robo en la parroquia e incentivar a la organización de los ciudadanos para el buen uso del tiempo libre.	Promover la organización de los ciudadanos de las comunas, recintos y demás asentamientos rurales, con el carácter de organizaciones territoriales de base
Falta de conocimiento de la población para actuar frente a eventos adversos.	Actuación adecuada de la población frente a eventos adversos.	Implementación de un plan de gestión de riesgos.	
SISTEMA ECONOMICO PRODUCTIVO			
Limitado apoyo en el fomento e incentivo de actividades productivas a los productores de la parroquia	Impulsar la productividad agropecuaria contribuyendo en el crecimiento económico sostenible y seguridad alimentaria de la población.	Diversificar las actividades productivas acorde las características productivas de la zona.	Incentivar el desarrollo de actividades productivas comunitarias la preservación de la biodiversidad y la protección del ambiente.
Dentro de la producción de leche, enfrenta bajo mejoramiento genético.	Incrementar la producción lechera.	Mejoramiento genético que la ganadería.	
Limitado apoyo en el fomento e incentivo de actividades productivas a los productores de la parroquia.	Asegurar los ingresos económicos y la seguridad alimentaria de las familias de la parroquia, en coordinación con los actores competentes.	Incentivar las actividades productivas contribuyendo en el mejoramiento de ingresos económicos y seguridad alimentaria de la población.	
Limitada capacitaciones por parte de la institución competente, en el ámbito agropecuario.	Potencializar las capacidades locales en buenas prácticas agropecuarias.	Fortalecer las capacidades locales en buenas prácticas agropecuario.	



**GOBIERNO AUTÓNOMO DESCENTRALIZADO PARROQUIAL RURAL ILAPO
GUANO – CHIMBORAZO**

Limita infraestructura productiva.	Impulsar al mejoramiento de la producción.	Transferencia de tecnología.	
Existe el monocultivo lo que ocasiona perdida de la fertilidad del suelo.	Diversificar la producción agrícola.	Incentivos para mejorar la fertilidad del suelo y suprimir el monocultivo.	
Limitaciones para acceder a un crédito para actividades agropecuarias	Fortalecer la asociatividad para que tengan mayores oportunidades en el ámbito crediticio.	Gestionar con la Banca pública u otras instituciones que entregan créditos para actividades productivas.	Planificar junto con otras instituciones del sector público y actores de la sociedad el desarrollo parroquial y su correspondiente ordenamiento territorial, en coordinación con el gobierno cantonal y provincial en el marco de la interculturalidad y plurinacionalidad y el respeto a la diversidad
POLITICO INSTITUCIONAL			
Limitada disponibilidad de herramientas e instrumentos de planificación, que no contribuyen a realizar una buena gestión.	Prestar de forma eficiente los servicios públicos, para el beneficio de la población	Fortalecer la gestión institucional, con la implementación de instrumentos de planificación.	Planificar junto con otras instituciones del sector público y actores de la sociedad el desarrollo parroquial y su correspondiente ordenamiento territorial, en coordinación con el gobierno cantonal y provincial en el marco de la interculturalidad y plurinacionalidad y el respeto a la diversidad
Conflicto de límites con las parroquias colindantes de Santa Fe de Galán y San José de Chazo.	Disponer de los límites interparroquiales definitivos en el registro oficial.	Disponer de una ordenanza para la solución de conflicto de límites interparroquiales.	
Déficit de personal técnico del GAD Parroquial.	Buscar alianzas con otros niveles de gobierno para apoyo técnico especializado.	Disponer de un personal técnico para dar operatividad y cumplir de forma eficiente.	



GOBIERNO AUTÓNOMO DESCENTRALIZADO PARROQUIAL RURAL ILAPO GUANO – CHIMBORAZO

Limitada actuación de los actores involucrados en el ámbito de participación ciudadana en los de desarrollo de la parroquia.	Incentivar a la participación ciudadana en los procesos de gestión pública de la parroquia.	Implementar instrumentos, resoluciones, reglamentos para fortalecer la participación ciudadana.	Promover la organización de los ciudadanos de las comunas, recintos y demás asentamientos rurales con el carácter de organizaciones territoriales de base
Débil estructura organizativa en los diferentes asentamientos humanos de la parroquia.	Fortalecer el tejido social de los asentamientos humanos de la parroquia.	Fortalecer el tejido social de los asentamientos humanos de la parroquia	Organizaciones territoriales de base
Limitados recursos económicos que recibe el GAD parroquial, el mismo que debe distribuir para todas sus competencias.	Gestionar la cooperación internacional, Instituciones públicas y privadas.	Gestionar convenios de cooperación internacional, instituciones públicas y privadas para la ejecución de los proyectos.	Gestionar la cooperación internacional para el cumplimiento de sus competencias

Fuente: Problemática identificada en los talleres territoriales, 2024.

Elaborado por: UP-GADPR DE ILAPO 2024.

2.3.2. Priorización de potencialidades y problemas

La metodología empleada para la priorización de problemas y potencialidades, es la utilizada para el seguimiento y evaluación a las metas de Plan de Desarrollo y Ordenamiento Territorial, emitida por la Secretaría Nacional de Planificación, de acuerdo a la siguiente puntuación:

- ✓ Prioridad Alta 85-100
- ✓ Prioridad Media 70-84,9
- ✓ Prioridad Baja 0-69,9.

Los criterios que se utilizaron para la priorización de problemas son los mismos que recomienda la Guía para la actualización los Planes de Desarrollo y Ordenamiento Territorial 2023; agregándolo los siguientes pesos ponderados:

- ✓ C 1: Apoyo de Sectores Involucrados Ponderación, 20 puntos.
- ✓ C2: Urgencia Ponderación, 25 puntos.
- ✓ C3: Ámbito Territorial Ponderación, 25 puntos; y
- ✓ C4: Capacidad Institucional Ponderación, 30 puntos.

Rangos (puntos)	Prioridad	Semaforización
De 85 a 100	Alta	
De 70 a 84,9	Media	
De 0 a 69,9	Baja	



GOBIERNO AUTÓNOMO DESCENTRALIZADO PARROQUIAL RURAL ILAPO GUANO – CHIMBORAZO

2.3.2.1. Priorización de Potencialidades.

Se detalla los resultados de la priorización de las potencialidades.

Tabla 49. *Priorización de Potencialidades.*

POTENCIALIDAD	CRITERIOS DE PRIORIZACIÓN				TOTAL	SEMAFORIZACIÓN	VALORACIÓN
	Apoyo de sectores involucrados	Urgencia	Ámbito Territorial	Capacidad Institucional			
SISTEMA FISICO AMBIENTAL							
Existencia de zona de reservas de paramos.	20	25	25	20	90		Alta
Existencia de fuentes de agua para consumo humano en Machay y agua para riego parcelario y abrevaderos en Chinipamba.	20	23	20	20	83		Alta
Las vertientes de agua se encuentran legalmente concesionados con sentencias a favor de las juntas administradoras de agua.	10	20	20	15	65		Baja
Existe una diversidad florística	10	20	25	18	73		Media
Suelos productivos	20	23	25	20	88		Alta
SISTEMA ASENTAMIENTOS HUMANOS							
Los asentamientos humanos disponen de infraestructura/espacios públicos.	15	25	25	21	86		Alta
Se dispone de espacio público para programas sociales con los grupos de atención prioritaria.	20	20	25	15	80		Alta
Se dispone de 12 asentamientos humanos.	15	20	25	20	80		Media
Existe la delegación para la administración del cementerio parroquial.	20	25	20	25	90		Alta
La cobertura respecto al servicio de energía eléctrica de la red pública tiene un buen abastecimiento.	20	25	25	15	85		Alta



GOBIERNO AUTÓNOMO DESCENTRALIZADO PARROQUIAL RURAL ILAPO GUANO – CHIMBORAZO

SISTEMA SOCIOCULTURAL							
Existe una diversificación cultural y tradicional (Rodeo del Chagra Ilapeño, corridas taurinas, festival artístico musical, grupos de Danza, etc.), mismos que puede ser aprovechado para actividades turísticas.	18	20	25	20	83		Media
Se dispone la Unidad Educativa asiste a todos los niños de la parroquia Ilapo.	20	25	25	15	85		Alta
Existe un club del Adulto mayor "San Lucas de Ilapo", legalmente constituido.	15	25	25	15	80		Media
Existe la articulación con GADM GUANO, GADPR Ilapo, Tenencia Política de Ilapo, policía Nacional, para temas de seguridad ciudadana.	20	25	25	25	95		Alta
Existe la articulación con GADM GUANO, GADPR Ilapo, Tenencia Política de Ilapo, MIES, Centro de Salud Ilapo Y Punto Digital Gratuito Ilapo para desarrollo de programas sociales con grupos de atención prioritaria.	20	25	25	20	90		Alta
SISTEMA ECONOMICO PRODUCTIVO							
Productores se dedican a la producción agropecuaria	10	25	20	15	70		Media
Se dispone de asociaciones de productores agropecuarios registrados en la SEPS.	10	25	25	15	75		Media
El principal rubro de generación de ingresos económicos es la producción de leche cruda bovina.	10	25	25	25	85		Alta
Existe emprendedores que se dedican a la elaboración de productos lácteos.	15	25	25	20	85		Alta
Existe materia prima para la elaboración de los productos.	10	25	25	15	75		Media
SISTEMA POLITICO INSTITUCIONAL							
Se dispone del orgánico funcional del GAD Parroquial Ilapo.	20	20	23	20	83		Media



GOBIERNO AUTÓNOMO DESCENTRALIZADO PARROQUIAL RURAL ILAPO GUANO – CHIMBORAZO

Se dispone de maquinaria propia para prestar servicios a la ciudadanía.	20	25	25	28	98		Alta
Se dispone de la asamblea local ciudadana, sistema de participación ciudadana y consejo de planificación.	20	20	20	20	80		Media
Existe coyuntura política entre GADs	20	22	20	20	82		Media

Fuente: Matriz de priorización de potencialidades, 2024.

Elaborado por: UP-GADPR DE ILAPO 2024.

2.3.2.2. Priorización de Problemas.

Se detalla los resultados de la priorización de los problemas.

Tabla 50. *Priorización de Problemas*

PROBLEMAS	CRITERIOS DE PRIORIZACIÓN				TOTAL	SEMAFORIZACIÓN	VALORACIÓN
	Apoyo de sectores involucrados	Urgencia	Ámbito Territorial	Capacidad Institucional			
SISTEMA FISICO AMBIENTAL							
Los páramos se encuentran en dominio privado, por lo que realizan actividad agropecuaria.	20	25	25	15	85		Alta
El Agua de consumo humano en Machay, según análisis microbiológico existe la presencia de coliformes totales en los tanques de captación y distribución debido al arrastre de las excretas de los animales que se encuentra en producción, en la zona de recargas hídricas que son de dominio privado.	20	25	25	25	95		Alta
Reducción del caudal de agua por la masiva deforestación cerca de las vertientes, ausencia de un área de protección y en su entorno realizan actividades antrópicas.	20	25	25	28	98		Alta
Pérdida del ecosistema de páramo por actividades antrópicas.	20	25	25	25	95		Alta



**GOBIERNO AUTÓNOMO DESCENTRALIZADO PARROQUIAL RURAL ILAPO
GUANO – CHIMBORAZO**

Cambio climático, presencia de fuerte sequía.	20	25	25	15	85		Alta
No se dispone de un Plan de gestión de riesgos.	15	20	20	14	69		Baja
SISTEMA ASENTAMIENTOS HUMANOS							
Bajo o nula cobertura de telefonía móvil e internet.	8	25	25	10	68		Baja
Deficiencia en el mantenimiento de la infraestructura pública para que tenga una larga vida útil.	15	25	25	20	85		Alta
Los sistemas eléctricos en las comunidades Saguazo la Unión, Saguazo Cruz de Mayo, Chipza, La Delicia, Chipo San Francisco, han cumplido su vida útil y algunos postes se encuentran en mal estado.	10	25	25	20	80		Media
Limitada intervención en los servicios públicos delegados.	20	20	25	30	95		Alta
Estado de las vías en regular, especialmente las que tienen capa de rodadura de Tierra y lastre, limitando la transportación de productos agrícolas y pecuarios.	20	25	25	30	100		Alta
Las vías internas en las comunidades cada vez van siendo más angostas, por los dueños de los terrenos no respetan las dimensiones establecidas.	8	20	25	10	63		Baja
Limitada cobertura de recolección de desechos sólidos.	10	25	25	10	70		Media
Limitada cobertura de saneamiento (disposición de excretas), en varios sectores de la parroquia.	8	25	25	10	68		Baja
SISTEMA SOCIOCULTURAL							
Los estudiantes que se gradúan de Bachillerato, no acceden a un nivel superior, a causa de la limitación de cupos de las Universidades; además, sus limitaciones de recursos económicos.	10	20	20	10	60		Baja



GOBIERNO AUTÓNOMO DESCENTRALIZADO PARROQUIAL RURAL ILAPO GUANO – CHIMBORAZO

Débil promoción y difusión de la diversidad cultural y tradicional (Rodeo del Chagra Ilapeño, corridas taurinas, festival artístico musical, grupos de Danza, etc.), que puede ser aprovechado para desarrollo turístico cultural.	20	25	25	25	95		Alta
Altos porcentajes de desnutrición infantil a nivel parroquial.	20	25	25	20	90		Alta
Reducidos recursos económicos para implementar programas sociales para grupos de atención prioritarias.	15	25	25	15	80		Media
Deficiencias en seguridad a nivel Parroquial.	15	20	25	20	80		Media
Falta de conocimiento de la población para actuar frente a eventos adversos.	15	25	25	15	80		Media
SISTEMA ECONOMICO PRODUCTIVO							
Limitado apoyo en el fomento e incentivo de actividades productivas a los productores de la parroquia.	15	25	25	20	85		Alta
Dentro de la producción de leche, enfrenta bajo mejoramiento genético.	20	25	25	20	90		Alta
Limitado apoyo en el fomento e incentivo de actividades productivas a los productores de la parroquia.	20	25	25	20	90		Alta
Limitada capacitaciones por parte de la institución competente, en el ámbito agropecuario.	15	25	25	15	80		Media
Limita infraestructura productiva.	10	20	25	10	65		Baja
Existe el monocultivo lo que ocasiona pérdida de la fertilidad del suelo.	15	20	25	15	75		Baja
Limitaciones para acceder a un crédito para actividades agropecuarias.	10	20	25	10	65		Baja



GOBIERNO AUTÓNOMO DESCENTRALIZADO PARROQUIAL RURAL ILAPO GUANO – CHIMBORAZO

SISTEMA POLITICO INSTITUCIONAL							
Limitada disponibilidad de herramientas e instrumentos de planificación, que no contribuyen a realizar una buena gestión.	10	20	25	10	65		Baja
Conflicto de límites con las parroquias colindantes de Santa Fe de Galán y San José de Chazo.	20	25	25	30	100		Alta
Déficit de personal técnico del GAD Parroquial.	20	25	25	30	100		Alta
Limitada actuación de los actores involucrados en el ámbito de participación ciudadana en los de desarrollo de la parroquia.	15	25	25	15	80		Media
Débil estructura organizativa en los diferentes asentamientos humanos de la parroquia.	20	15	20	20	75		Baja
Limitados recursos económicos que recibe el GAD parroquial, el mismo que debe distribuir para todas sus competencias.	20	25	25	25	95		Alta

Fuente: Matriz de priorización de problemas, 2024.

Elaborado por: UP-GADPR DE ILAPO 2024.

Se procede a desarrollar la priorización de problemas y potencialidades de acuerdo a la prioridad alta y media con sus desafíos de gestión y de largo plazo.

Tabla 51. *Problemas/Potencialidades con prioridad alta o media.*

PROBLEMA	POTENCIALIDAD	PRIORIDAD (Alta/media)	DESAFIO DE GESTIÓN	DESAFIO A LARGO PLAZO
SISTEMA FISICO AMBIENTAL				
Los páramos se encuentran en dominio privado, por lo que realizan actividad agropecuaria.	Existencia de zona de reservas de paramos.	Alta	Sensibilización a los propietarios y usuarios en valores ambientales que permitan la conservación y protección en la zona de recargas hídricas.	Zonificar la zona de páramos de dominio público y gestionar el dominio de los predios privados que se encuentran en la zona de recargas hídricas para que pasen a conservación y protección.
Pérdida del ecosistema de páramo por actividades antrópicas.				



**GOBIERNO AUTÓNOMO DESCENTRALIZADO PARROQUIAL RURAL ILAPO
GUANO – CHIMBORAZO**

<p>El Agua de consumo humano en Machay, según análisis microbiológico existe la presencia de coliformes totales en los tanques de captación y distribución debido al arrastre de las excretas de los animales que se encuentra en producción, en la zona de recargas hídricas que son de dominio privado.</p>	<p>Existencia de fuentes de agua para consumo humano en Machay y agua para riego parcelario y abrevaderos en Chinipamba.</p>	<p>Alta</p>	<p>Generar intervenciones puntuales y concretas que direccionen a la recuperación del caudal y majamiento de la calidad del agua consumo humano, en la fuente de Machay.</p>	<p>Recuperar el caudal y mejorar la calidad del agua de consumo humano.</p>
<p>Cambio climático, presencia de fuerte sequía.</p>	<p>Suelos productivos</p>	<p>Alta</p>	<p>Forestación y reforestación en la parroquia Ilapo.</p>	<p>Implementar acciones que contribuyan a mitigar los efectos adversos del cambio climático.</p>
SISTEMA ASENTAMIENTOS HUMANOS				
<p>Deficiencia en el mantenimiento de la infraestructura pública para que tenga una larga vida útil.</p>	<p>Los asentamientos humanos disponen de infraestructura/es pacios públicos.</p>	<p>Alta</p>	<p>Mantener la infraestructura pública parroquial para el bienestar de los asentamientos humanos.</p>	<p>Disponer de espacios públicos de encuentro común adecuados.</p>
<p>Los sistemas eléctricos en las comunidades Saguazo la Unión, Saguazo Cruz de Mayo, Chipza, La Delicia, Chipi San Francisco, han cumplido su vida útil y algunos postes se encuentran en mal estado.</p>	<p>Se dispone de 12 asentamientos humanos</p>	<p>Media</p>	<p>Construir y mejorar los espacios y servicios públicos que existen en la parroquia Ilapo.</p>	<p>Disponer de espacios y servicios públicos adecuados.</p>



**GOBIERNO AUTÓNOMO DESCENTRALIZADO PARROQUIAL RURAL ILAPO
GUANO – CHIMBORAZO**

Limitada intervención en los servicios públicos delegados.	Existe la delegación para la administración del cementerio parroquial.	Alta	Mejoramiento de los servicios públicos delegados al GAD Parroquial de Ilapo.	Brindar un servicio de calidad de los servicios públicos delegados.
Estado de las vías en regular, especialmente las que tienen capa de rodadura de Tierra y lastre, limitando la transportación de productos agrícolas y pecuarios.	Se dispone de 12 asentamientos humanos	Alta	Dar mantenimiento permanente de la red vía parroquial permitiendo la accesibilidad y movilidad entre asentamientos humanos y zonas de producción en la parroquia Ilapo.	Disponer de una red vial adecuada que permita de forma permanente el tránsito de personas y salida de productos al mercado.
Limitada cobertura de recolección de desechos sólidos.	La cobertura respecto al servicio de energía eléctrica de la red pública tiene un buen abastecimiento	Media	Implementar acciones que contribuyan a los manejos adecuados de los desechos sólidos y gestionar en el GADM Guano la ampliación de cobertura de recolección de desechos sólidos.	Contar con un territorio libre de desechos sólidos en el territorio.
SISTEMA SOCIOCULTURAL				
Débil promoción y difusión de la diversidad cultural y tradicional (Rodeo del Chagra Ilapeño, corridas taurinas, festival artístico musical, grupos de Danza, etc.), que puede ser aprovechado para desarrollo turístico cultural.	Existe una diversificación cultural y tradicional (Rodeo del Chagra Ilapeño, corridas taurinas, festival artístico musical, grupos de Danza, etc.), mismos que puede ser aprovechado para actividades turísticas.	Alta	Promocionar la diversidad cultural y tradicional (Rodeo del Chagra Ilapeño, corridas taurinas, festival artístico musical, grupos de Danza, etc.), que puede ser aprovechado para desarrollo turístico cultural y que sea reconocido a nivel nacional.	Declarar patrimonio cultural la diversidad cultural y tradicional (Rodeo del Chagra Ilapeño, corridas taurinas, festival artístico musical, grupos de Danza, etc.), que puede ser aprovechado para desarrollo turístico cultural.



**GOBIERNO AUTÓNOMO DESCENTRALIZADO PARROQUIAL RURAL ILAPO
GUANO – CHIMBORAZO**

Reducidos recursos económicos para implementar programas sociales para grupos de atención prioritarias.	Existe la articulación con GADM GUANO, GADPR Ilapo, Tenencia Política de Ilapo, MIES, Centro de Salud Ilapo Y Punto Digital Gratuito Ilapo para desarrollo de programas sociales con grupos de atención prioritaria.	Alta	Fortalecer los programas sociales para grupos de atención prioritaria.	Potenciar los programas y servicios de protección especial de cuidado y atención integral a las personas y grupos de atención prioritaria.
Altos porcentajes de desnutrición infantil a nivel parroquial		Alta	Implementar programas que contribuyan de la reducción de la desnutrición infantil.	Erradicar la desnutrición infantil
Deficiencias en seguridad a nivel Parroquial.	Existe la articulación con GADM GUANO, GADPR Ilapo, Tenencia Política de Ilapo, policía Nacional, para temas de seguridad ciudadana.	Media	Coordinación de acciones para reducir el robo en la parroquia e incentivar a la organización de los ciudadanos para el buen uso del tiempo libre.	Implementación de acciones para fortalecer la seguridad ciudadana.
Falta de conocimiento de la población para actuar frente a eventos adversos.		Media	Implementación de un plan de gestión de riesgos.	Actuación adecuada de la población frente a eventos adversos.
SISTEMA ECONOMICO PRODUCTIVO				
Limitado apoyo en el fomento e incentivo de actividades productivas a los productores de la parroquia.	Productores se dedican a la producción agropecuaria.	Alta	Impulsar la productividad agropecuaria contribuyendo en el crecimiento económico sostenible y seguridad alimentaria de la población.	Impulsar la productividad agropecuaria contribuyendo en el crecimiento económico sostenible y seguridad alimentaria de la población.



**GOBIERNO AUTÓNOMO DESCENTRALIZADO PARROQUIAL RURAL ILAPO
GUANO – CHIMBORAZO**

Dentro de la producción de leche, enfrenta bajo mejoramiento genético.		Alta	Incrementar la producción lechera.	Incrementar la producción lechera.
Limitada capacitaciones por parte de la institución competente, en el ámbito agropecuario.	El principal rubro de generación de ingresos económicos es la producción de leche cruda bovina.	Alta	Potencializar las capacidades locales en buenas prácticas agropecuarias.	Potencializar las capacidades locales en buenas prácticas agropecuarias.
SISTEMA POLITICO INSTITUCIONAL				
Conflicto de límites con las parroquias colindantes de Santa Fe de Galán y San José de Chazo.	Existe coyuntura política entre GADs	Alta	Disponer de una ordenanza para la solución de conflicto de límites interparroquiales.	Disponer de los límites interparroquiales definitivos en el registro oficial.
Déficit de personal técnico del GAD Parroquial.	Se dispone del orgánico funcional del GAD Parroquial Ilapo.	Alta	Disponer de un personal técnico para dar operatividad y cumplir de forma eficiente.	Buscar alianzas con otros niveles de gobierno para apoyo técnico especializado.
Limitada actuación de los actores involucrados en el ámbito de participación ciudadana en los de desarrollo de la parroquia.	Se dispone de la asamblea local ciudadana, sistema de participación ciudadana y consejo de planificación.	Media	Implementar instrumentos, resoluciones, reglamentos para fortalecer la participación ciudadana.	Incentivar a la participación ciudadana en los procesos de gestión pública de la parroquia.
Limitados recursos económicos que recibe el GAD parroquial, el mismo que debe distribuir para todas sus competencias.	Se dispone de maquinaria propia para prestar servicios a la ciudadanía.	Alta	Gestionar convenios de cooperación internacional, instituciones públicas y privadas para la ejecución de los proyectos.	Gestionar la cooperación internacional, Instituciones públicas y privadas.

Fuente: Matriz de priorización de problemas/potencialidades, 2024.

Elaborado por: UP-GADPR DE ILAPO 2024.



GOBIERNO AUTÓNOMO DESCENTRALIZADO PARROQUIAL RURAL ILAPO GUANO – CHIMBORAZO

2.4. Modelo territorio actual

La parroquia Ilapo está ubicada en el cantón Guano de la provincia Chimborazo, al nor-este de la cabecera cantonal.

Su población según el INEC (2022), es de 1156 habitantes, el 51,7% son mujeres y el 48,3% son hombres, en el territorio predomina la población mestiza, con el 98,70 %, el idioma principal es el castellano.

Se encuentra limitado al Norte: parroquia Santa de Fe de Galán, al Sur: La Matriz de Guano y parroquia Valparaíso, al Este: Parroquias San José de Chazo y La Providencia, y al Oeste: Parroquia Valparaíso, se encuentra en un rango altitudinal de 2853 a 4120 m.s.n.m.

Desde la creación de las parroquias Santa fe de Galán y San José de Chazo, viene arrastrando el problema de límites, puesto que al momento de la creación de las parroquias nuevas, no hubo una socialización y los límites ubicaron por donde no corresponde, acción que ha generado división de las comunidades Saguazo la Unión, Saguazo Cruz de Mayo; Chipza, San Patricio de Pusniag y Pusniag la Victoria, requiere que las autoridades correspondientes proceda a dar solución a estos conflicto que por años se viene afectando.

Sus actividades económicas que dinamiza el territorio son la agricultura, ganadería y ejecución de eventos culturales de fechas tradicionales.

La parroquia Ilapo, se caracteriza por tener tres zonas bien marcadas zona baja, media y alta, su potencial económico se ubica en la zona media-alta por ser productora de leche y ganado de carne, enfrentan el problema de baja calidad genética y el precio del litro de leche es muy bajo debido a la presencia de intermediarios, los altos costos de producción, incremento de costos de los insumos y las políticas no contribuyen al mejoramiento de ingresos de los productores y dentro de la agricultura los cultivos de papa, cebolla blanda, habas y complemento especies cerdos, ovinos y especies menores como cuyes y conejos.

Mientras que en la zona media-baja es la producción agrícola siendo el producto principal el cultivo de chocho, cultivo de papa, maíz, arveja, alfalfa, pero por las condiciones que se viven actualmente los costos de producción son muy altos que apenas sacan la inversión, pero hay temporadas de han generado perdidas de sus cultivos, dentro de la ganadería se dedican principalmente el ganado de engorde, cerdos, especies menores y aves.

En la zona alta se encuentra los páramos, muy importantes debido a que se encuentran las fuentes hídricas, que abastecen de agua de consumo humano y uso doméstico, a 1182 familias de las comunidades y cabecera parroquial de Ilapo, cabecera parroquial de la parroquia Valparaíso y comunidades de la matriz del Cantón Guano, las cuales se encuentra en proceso de recuperación.



GOBIERNO AUTÓNOMO DESCENTRALIZADO PARROQUIAL RURAL ILAPO GUANO – CHIMBORAZO

Los páramos de la parroquia Ilapo, ha sufrido un deterioro, debido al indiscriminado avance de la frontera agrícola, sumado a esto la falta de concientización de los propietarios de tierra en esta zona, acompaña la quema de paramos, la falta de normas y actualización, el escaso control e inobservancia de las ordenanzas, por la falta de planificación y ordenamiento territorial, sin una adecuada zonificación de éstas, cuyos efectos se empiezan a sentir, con la pérdida considerable de los caudales que alimentan estas fuentes de agua, pérdida del ecosistemas.

En toda la parroquia Ilapo, hay una pérdida indiscriminada de la cobertura vegetal por la tala indiscriminada de árboles, arbustos y vegetación, se hace visible con mayor intensidad principalmente en la zona media baja, en donde el suelo está perdiendo su fertilidad.

La parroquia Ilapo está conformado por 12 asentamientos humanos dispersos, mismos que se conectan a través de un sistema vial con las siguientes características; existe la vía principal a nivel provincial que conecta a la provincia de Tungurahua, esta se encuentra en buen estado a nivel de asfalto, mientras que la red vial inter comunitarias se encuentran en mal estado con capa de rodadura de tierra, lastrado y empedrado, misma que requiere de un permanente mantenimiento vial principalmente en épocas lluviosas y en la zona baja en época de sequía.

En la mayoría de asentamientos humanos existe infraestructura pública, que actualmente se encuentra en regular o mal estado, la misma que necesita ser mejorada.

Dentro del sistema de salud, cuenta con dos centros de salud: el centro de salud tipo A Ilapo del ministerio de Salud, y el seguro Campesino, mismos que prestan servicio.

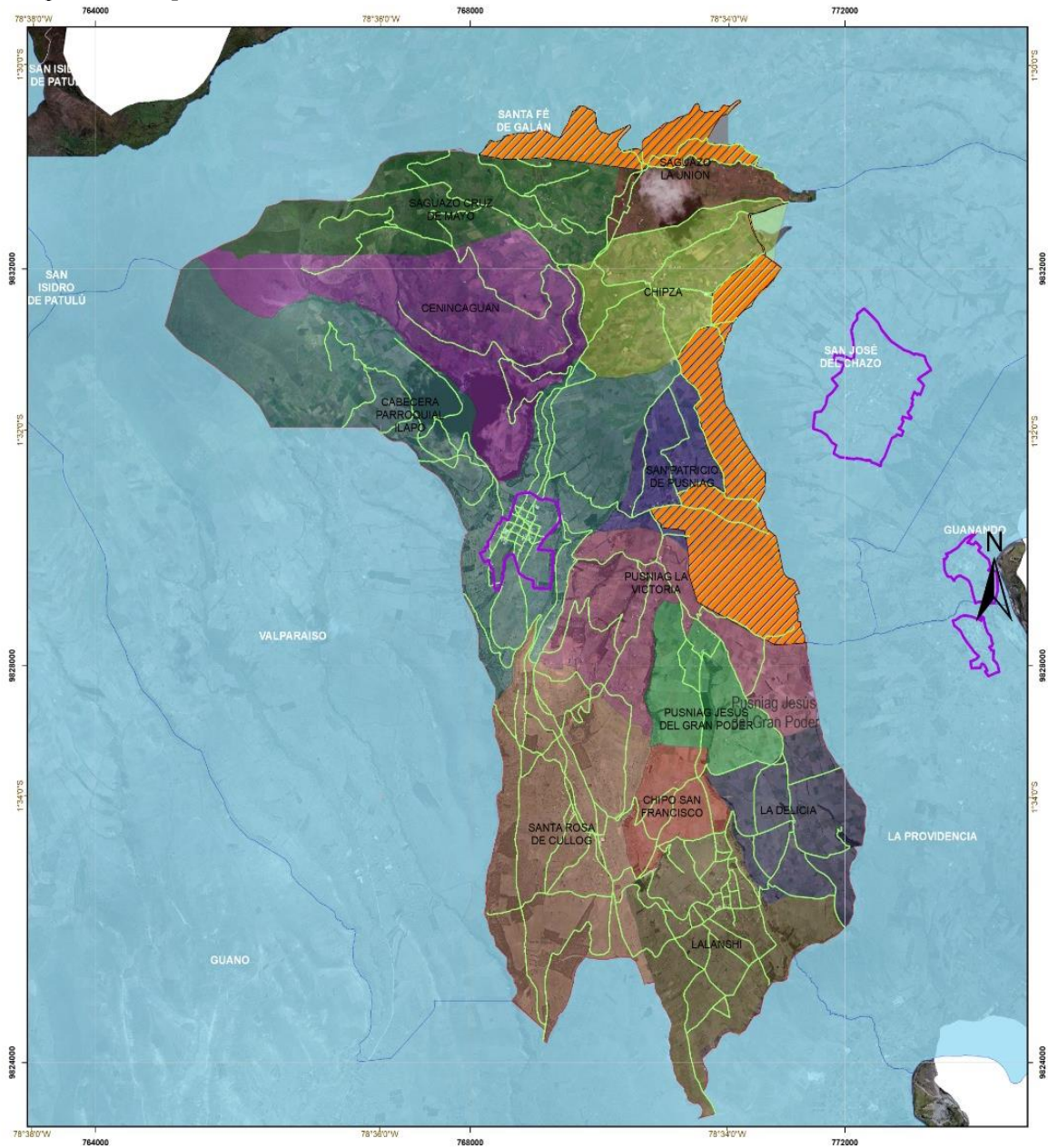
En cuanto a educación se dispones de la Unidad Educativas Dr. Manuel Rodríguez Orozco, en donde se dispone de todos los niveles de educación, pero en cuanto a infraestructura requiere se realice varias intervenciones para su mejoramiento.

En cuanto al tema de desnutrición infantil es alto, por lo que requiere implementar acciones que contribuyan a reducir la desnutrición infantil en la parroquia.



GOBIERNO AUTÓNOMO DESCENTRALIZADO PARROQUIAL RURAL ILAPO GUANO – CHIMBORAZO

Mapa 9. *Mapa modelo de territorio actual.*



Legend

Comunidades

<all other values>

DPA_DESCOM

- CABECERA PARROQUIAL ILAPO
- CENINCAGUAN
- CHIPO SAN FRANCISCO
- CHIPZA
- LA DELICIA
- LALANSHI
- PUSNIAG JESUS DEL GRAN PODER
- PUSNIAG LA VICTORIA
- SAGUAZO CRUZ DE MAYO
- SAGUAZO LA UNION
- SAN PATRICIO DE PUSNIAG
- SANTA ROSA DE CULLOG
- Zona_conflicto_limites
- VIAS_ILAPO_2024
- VIAS_ILAPO_2024

MAPA DE UBICACIÓN RESPECTO A LA PROVINCIA DE CHIMBORAZO

ESPECIFICACIONES

750 375 0 750 1.500 2.250 3.000 m.

Sistema de Coordenadas: WGS 1984 UTM Zone 17S
Proyección: Transversa Mercator
Datum: WGS 1984

**GOBIERNO AUTÓNOMO DESCENTRALIZADO
PARROQUIAL RURAL DE ILAPO**

MAPA MODELO DE TERRITORIO ACTUAL

Fuente: Zona de Bases Escala 1:5.000.000 Límite Parroquial (DPA) P.O.P. 2013 MAPA_GESTION_TERRITORIO_ILAPO	Escala: 1:40.000	Código: 060752
Elaborado por: Ing. Lissa Cuadrado TECNICA UP GADP ILAPO	Fecha: Septiembre 2024	Archivo digital: 060752_ILAPO.mxd

Elaborado por: UP-GADPR DE ILAPO 2024.



GOBIERNO AUTÓNOMO DESCENTRALIZADO PARROQUIAL RURAL ILAPO GUANO – CHIMBORAZO

3. PROPUESTA

Se enmarca un conjunto de decisiones estratégicas a implementar para alcanzar la visión y objetivos de desarrollo, estas decisiones son concertadas y articuladas con los actores presentes en territorio.

3.1. Propuesta a largo plazo

3.1.1. Visión del desarrollo

Al 2027, la parroquia Ilapo se enfoca en un desarrollo económico productivo fortalecido, mediante el impulso de la producción agropecuaria, el aprovechamiento de su patrimonio cultural y tradiciones como turismo local, conservando los recursos naturales del páramo, con espacios públicos y un sistema vial adecuado, contribuyendo en el mejoramiento de la economía de la población.

3.1.2. Objetivos de desarrollo

El Gobierno parroquial de Ilapo se plantea objetivos de desarrollo en los próximos años, mismos que son elaborados en función del diagnóstico de las potencialidades y problemáticas identificadas y priorizadas, acorde con las competencias exclusivas del GAD y relacionadas con el plan de trabajo de las autoridades electas en el GAD Parroquial de Ilapo.

Tabla 52. *Objetivos de desarrollo.*

OBJETIVOS DE DESARROLLO
SISTEMA FÍSICO-AMBIENTAL
OBJETIVO 1. Contribuir en la protección, conservación y restauración de los recursos naturales incentivando la participación e involucramiento de los actores.
SISTEMA ASENTAMIENTOS HUMANOS
OBJETIVO 2. Contribuir al desarrollo de los asentamientos humanos con la disponibilidad de espacios públicos, de recreación, sistemas viales, comunicación seguros y adecuados.
SISTEMA SOCIOCULTURAL
OBJETIVO 3. Mejorar los servicios sociales y públicos incentivando la cultura, tradición, salud y seguridad de la parroquia Ilapo.
SISTEMA ECONÓMICO PRODUCTIVO
OBJETIVO 4. Impulsar las actividades productivas de forma sostenible contribuyendo al mejoramiento económico y seguridad alimentaria de la población.
SISTEMA POLÍTICO INSTITUCIONAL
OBJETIVO 5. Fortalecer las capacidades institucionales para el cumplimiento de sus objetivos y prestación de servicios de calidad como un gobierno democrático que promueve la participación ciudadana..

Elaborado por: UP-GADPR DE ILAPO 2024.



**GOBIERNO AUTÓNOMO DESCENTRALIZADO PARROQUIAL RURAL ILAPO
GUANO – CHIMBORAZO**

Se define los desafíos de largo plazo, articulados a los objetivos de desarrollo y competencias exclusivas del GAD Parroquial de Ilapo, mismo que se sistematiza en la siguiente tabla.

Tabla 53. *Objetivos de desarrollo.*

DESAFIO A LARGO PLAZO	OBJETIVO DE DESARROLLO	COMPETENCIA
SISTEMA FISICO AMBIENTAL		
Zonificar la zona de páramos de dominio público y gestionar el dominio de los predios privados que se encuentran en la zona de recargas hídricas para que pasen a conservación y protección.	Contribuir en la protección, conservación y restauración de los recursos naturales fomentando la participación e involucramiento de los actores.	Incentivar el desarrollo de actividades productivas comunitarias la preservación de la biodiversidad y la protección del ambiente.
Recuperar el caudal y mejorar la calidad del agua de consumo humano.		
Implementar acciones que contribuyan a mitigar los efectos adversos del cambio climático.		
SISTEMA ASENTAMIENTOS HUMANOS		
Disponer de espacios públicos de encuentro común adecuados.	Contribuir al desarrollo de los asentamientos humanos con la disponibilidad de espacios públicos, de recreación, sistemas viales, comunicación seguros y adecuados.	Planificar, construir y mantener la infraestructura física, los equipamientos y los espacios públicos de la parroquia, contenidos en los planes de desarrollo e incluidos en los presupuestos participativos anuales.
Disponer de espacios y servicios públicos adecuados.		
Brindar un servicio de calidad de los servicios públicos delegados.		Gestionar, coordinar y administrar los servicios públicos que le sean delegados o descentralizados por otros niveles de gobierno.
Disponer de una red vial adecuada que permita de forma permanente el tránsito de personas y salida de productos al mercado.		Planificar y mantener, en coordinación con los gobiernos provinciales, la vialidad parroquial rural.



**GOBIERNO AUTÓNOMO DESCENTRALIZADO PARROQUIAL RURAL ILAPO
GUANO – CHIMBORAZO**

Contar con un territorio libre de desechos sólidos en el territorio.		Incentivar el desarrollo de actividades productivas comunitarias la preservación de la biodiversidad y la protección del ambiente.
SISTEMA SOCIOCULTURAL		
Declarar patrimonio cultural la diversidad cultural y tradicional (Rodeo del Chagra Ilapeño, corridas taurinas, festival artístico musical, grupos de Danza, etc.), que puede ser aprovechado para desarrollo turístico cultural.	Mejorar los servicios sociales y públicos incentivando la cultura, tradición, salud y seguridad de la parroquia Ilapo.	Incentivar el desarrollo de actividades productivas comunitarias la preservación de la biodiversidad y la protección del ambiente.
Potenciar los programas y servicios de protección especial de cuidado y atención integral a las personas y grupos de atención prioritaria.		Planificar junto con otras instituciones del sector público y actores de la sociedad el desarrollo parroquial y su correspondiente OT, coordinación con el gobierno cantonal y provincial en el marco de la interculturalidad y plurinacionalidad y el respeto a la diversidad.
Erradicar la desnutrición infantil		
Implementación de acciones para fortalecer la seguridad ciudadana.		Promover la organización de los ciudadanos de las comunas, recintos y demás asentamientos rurales con el carácter de organizaciones territoriales de base.
Actuación adecuada de la población frente a eventos adversos.		
SISTEMA ECONOMICO PRODUCTIVO		
Impulsar la productividad agropecuaria contribuyendo en el crecimiento económico sostenible y seguridad alimentaria de la población.	Impulsar las actividades productivas de forma sostenible contribuyendo al mejoramiento económico y seguridad alimentaria de la población.	Incentivar el desarrollo de actividades productivas comunitarias la preservación de la biodiversidad y la protección del ambiente.
Incrementar la producción lechera.		
Potencializar las capacidades locales en buenas prácticas agropecuarias.		



GOBIERNO AUTÓNOMO DESCENTRALIZADO PARROQUIAL RURAL ILAPO GUANO – CHIMBORAZO

SISTEMA POLITICO INSTITUCIONAL		
Disponer de los límites interparroquiales definitivos en el registro oficial.	Fortalecer las capacidades institucionales para el cumplimiento de sus objetivos y prestación de servicios de calidad como un gobierno democrático que promueve la participación ciudadana.	Planificar junto con otras instituciones del sector público y actores de la sociedad el desarrollo parroquial y su correspondiente ordenamiento territorial, en coordinación con el gobierno cantonal y provincial en el marco de la interculturalidad y plurinacionalidad y el respeto a la diversidad
Buscar alianzas con otros niveles de gobierno para apoyo técnico especializado.		Promover la organización de los ciudadanos de las comunas, recintos y demás asentamientos rurales con el carácter de organizaciones territoriales de base.
Incentivar a la participación ciudadana en los procesos de gestión pública de la parroquia.		Gestionar la cooperación internacional para el cumplimiento de sus competencias
Gestionar la cooperación internacional, Instituciones públicas y privadas.		

Elaborado por: UP-GADPR DE ILAPO 2024.

3.2. Propuesta de gestión a mediano plazo

Una vez definidos los objetivos de desarrollo de la parroquia Ilapo, que conducirán a las intervenciones territoriales en el largo plazo, se procede a plantear los objetivos de gestión, políticas, planes, programas y proyectos, indicadores y metas orientados a cubrir las necesidades territoriales dentro del periodo de gestión.

3.2.1. Análisis funcional de unidades territoriales

Se procede a realizar un análisis funcional mismo que es un ejercicio de ordenamiento territorial pretendiendo organizar espacial y funcionalmente las actividades y recursos en la parroquia, así como ver si es procedente su ejecución tomando en consideración las características específicas sociales, culturales, ambientales, económicas y políticas.



**GOBIERNO AUTÓNOMO DESCENTRALIZADO PARROQUIAL RURAL ILAPO
GUANO – CHIMBORAZO**

Tabla 54. *Objetivos de desarrollo.*

DESAFIO DE GESTIÓN	COMPETENCIA	UNIDADES DE INTERVENCIÓN						TODO EL TERRITORIO	ARTICULACIÓN	
		SUELO URBANO			SUELO RURAL					
		Consolidado	No Consolidado	Protección	Producción	Aprovechamiento extractivo	Expansión Urbana			Protección
SISTEMA FISICO AMBIENTAL										
Sensibilización a los propietarios y usuarios en valores ambientales que permitan la conservación y protección en la zona de recargas hídricas.	Incentivar el desarrollo de actividades productivas comunitarias la preservación de la biodiversidad y la protección del ambiente.			x				x	Parroquial	GADP de Chimborazo, GADM de Guano, GAD Parroquial Ilapo, Ministerio del Agua y Ambiente, Universidades Cooperación internacional, Juntas administradoras de agua.
Generar intervenciones puntuales y concretas que direccionen a la recuperación del caudal y mejoramiento de la calidad del agua consumo humano, en la fuente de Machay.	Incentivar el desarrollo de actividades productivas comunitarias la preservación de la biodiversidad y la protección del ambiente.			x			x	x	Parroquial	GADM de Guano, GAD Parroquial Ilapo, Ministerio del Agua y Ambiente, Universidades, Cooperación internacional, Juntas administradoras de agua.



**GOBIERNO AUTÓNOMO DESCENTRALIZADO PARROQUIAL RURAL ILAPO
GUANO – CHIMBORAZO**

<p>Implementar acciones que contribuyan a mitigar los efectos adversos del cambio climático.</p>	<p>Incentivar el desarrollo de actividades productivas comunitarias la preservación de la biodiversidad y la protección del ambiente.</p>			x	x			x	x	Parroquial	<p>GADP de Chimborazo, GADM de Guano, GAD Parroquial Ilapo, Ministerio del Agua y Ambiente, Universidades, Cooperación internacional, Juntas administradoras de agua.</p>
SISTEMA ASENTAMIENTOS HUMANOS											
<p>Mantener la infraestructura pública parroquial para el bienestar de los asentamientos humanos.</p>	<p>Planificar, construir y mantener la infraestructura física, los equipamientos y los espacios públicos de la parroquia,</p>	x						x		Parroquial	<p>GADM de Guano, GAD Parroquial Ilapo, CONAGOPARE-CH, MIDUVI, ESPOCH, UNACH.</p>
<p>Construir y mejorar los espacios y servicios públicos que existen en la parroquia Ilapo.</p>	<p>contenidos en los planes de desarrollo e incluidos en los presupuestos participativos anuales.</p>	x	x		x			x		Parroquial	<p>GADP de Chimborazo, GADM de Guano, GAD Parroquial Ilapo, ERSSA.</p>
<p>Mejoramiento de los servicios públicos delegados al GAD Parroquial de Ilapo.</p>	<p>Gestionar, coordinar y administrar los servicios públicos que le sean delegados o descentralizados por otros niveles de gobierno.</p>	x	x		x			x		Parroquial	<p>GADM de Guano, GAD Parroquial Ilapo, CONAGOPARE-CH, ESPOCH, UNACH.</p>



GOBIERNO AUTÓNOMO DESCENTRALIZADO PARROQUIAL RURAL ILAPO GUANO – CHIMBORAZO

<p>Dar mantenimiento permanente de la red vía parroquial permitiendo la accesibilidad y movilidad entre asentamientos humanos y zonas de producción en la parroquia Ilapo.</p>	<p>Planificar y mantener, en coordinación con los gobiernos provinciales, la vialidad parroquial rural.</p>	x	x	x	x	x	x	x	Parroquial	<p>GADP de Chimborazo, GADM de Guano, GAD Parroquial Ilapo, ESPOCH, UNACH.</p>
<p>Implementar acciones que contribuyan a los manejos adecuados de los desechos sólidos y gestionar en el GADM Guano la ampliación de cobertura de recolección de desechos sólidos.</p>	<p>Incentivar el desarrollo de actividades productivas comunitarias la preservación de la biodiversidad y la protección del ambiente.</p>	x	x	x	x	x	x	x	Parroquial	<p>GADP de Chimborazo, GADM de Guano, GAD Parroquial Ilapo, ESPOCH, UNACH.</p>
SISTEMA SOCIOCULTURAL										
<p>Promocionar la diversidad cultural y tradicional (Rodeo del Chagra Ilapeño, corridas taurinas, festival artístico musical, grupos de Danza, etc.), que puede ser aprovechado para desarrollo turístico cultural y que sea reconocido a nivel nacional.</p>	<p>Planificar junto con otras instituciones del sector público y actores de la sociedad el desarrollo parroquial y su correspondiente OT, coordinación con el gobierno cantonal y provincial en el marco de la interculturalidad y plurinacionalidad y el respeto a la diversidad.</p>	x	x	x	x	x	x	x	Parroquial	<p>MINTUR, GADP de Chimborazo, GADM de Guano, GAD Parroquial Ilapo, ESPOCH, UNACH.</p>
<p>Fortalecer los programas sociales para grupos de atención prioritaria.</p>	<p>Planificar junto con otras instituciones del sector público y actores de la sociedad el desarrollo parroquial y su correspondiente OT, coordinación con el gobierno cantonal y provincial en el marco de la interculturalidad y plurinacionalidad y el respeto a la diversidad.</p>	x	x	x	x	x	x	x	Parroquial	<p>GADP de Chimborazo, GADM de Guano, GAD Parroquial Ilapo, MIES, ESPOCH, UNACH, ITS, PDG.</p>



GOBIERNO AUTÓNOMO DESCENTRALIZADO PARROQUIAL RURAL ILAPO GUANO – CHIMBORAZO

Implementar programas que contribuyan de la reducción de la desnutrición infantil.		x							Parroquial	GADP de Chimborazo, GADM de Guano, GAD Parroquial Ilapo, CENTRO DE SALUD, TENENCIA POLITICA, MIES.	
Coordinación de acciones para reducir el robo en la parroquia e incentivar a la organización de los ciudadanos para el buen uso del tiempo libre.	Promover la organización de los ciudadanos de las comunas, recintos y demás asentamientos rurales con el carácter de organizaciones territoriales de base.	x							Parroquial	GADP de Chimborazo, GADM de Guano, GAD Parroquial Ilapo, POLICIA NACIONAL, TENENCIA POLITICA.	
Implementación de un plan de gestión de riesgos.		x							Parroquial	GADP de Chimborazo, GADM de Guano, GAD Parroquial Ilapo, GESTION DE RIESGOS, POLICIA NACIONAL, TENENCIA POLITICA.	
SISTEMA ECONOMICO PRODUCTIVO											
Impulsar la productividad agropecuaria contribuyendo en el crecimiento económico sostenible y seguridad alimentaria de la población.	Incentivar el desarrollo de actividades productivas comunitarias la preservación de la biodiversidad y la protección del ambiente.	x			x			x	x	Parroquial	GADP de Chimborazo, GADM de Guano, GAD Parroquial Ilapo, MAG, FINANCIERAS, ONGS, INSTITUCIONES DE EDUCACIÓN SUPERIOR.
Incrementar la producción lechera.		x			x			x	x	Parroquial	
Potencializar las capacidades locales en buenas prácticas agropecuarias.		x			x			x	x	Parroquial	



GOBIERNO AUTÓNOMO DESCENTRALIZADO PARROQUIAL RURAL ILAPO GUANO – CHIMBORAZO

SISTEMA POLITICO INSTITUCIONAL											
Disponer de una ordenanza para la solución de conflicto de límites interparroquiales.	Planificar junto con otras instituciones del sector público y actores de la sociedad el desarrollo parroquial y su correspondiente ordenamiento territorial, en coordinación con el gobierno cantonal y provincial en el marco de la interculturalidad y plurinacionalidad y el respeto a la diversidad.	x			x			x	Parroquial	GADP Chimborazo, GADM de Guano, GAD Parroquial Ilapo, CONAGOPARE CH, ONGS, INSTITUCIONES DE EDUCACIÓN SUPERIOR.	
Disponer de un personal técnico para dar operatividad y cumplir de forma eficiente.		x			x			x	Parroquial		
Implementar instrumentos, resoluciones, reglamentos para fortalecer la participación ciudadana.	Promover la organización de los ciudadanos de las comunas, recintos y demás asentamientos rurales con el carácter de organizaciones territoriales de base.	x		x	x			x	x		Parroquial
Gestionar convenios de cooperación internacional, instituciones públicas y privadas para la ejecución de los proyectos.	Gestionar la cooperación internacional para el cumplimiento de sus competencias	x		x	x				x		Parroquial

Elaborado por: UP-GADPR DE ILAPO 2024.



**GOBIERNO AUTÓNOMO DESCENTRALIZADO PARROQUIAL RURAL ILAPO
GUANO - CHIMBORAZO**

3.2.2. Objetivos, políticas, metas, indicadores

Tabla 55. *Definición de objetivos, políticas, metas, indicadores.*

DESAFIO DE GESTIÓN	COMPETENCIA	OBJETIVOS DE GESTIÓN	POLÍTICAS	INDICADOR	META	LÍNEA DE BASE	AÑO LB	ANUALIZACIÓN DE METAS			
								AÑO 1	AÑO 2	AÑO 3	AÑO 4
SISTEMA FISICO AMBIENTAL											
Sensibilización a los propietarios y usuarios en valores ambientales que permitan la conservación y protección en la zona de recargas hídricas.	Incentivar el desarrollo de actividades productivas comunitarias la preservación de la biodiversidad y la protección del ambiente.	Promover la conservación, restauración y protección de las zonas de recargas hídricas.	Conservar y restaurar los recursos naturales renovables terrestres, fomentando modelos de desarrollo sostenibles, bajos en emisiones y recipientes a los efectos adversos del cambio climático.	Número de ha de páramos conservados, restaurados y protegidos.	Incrementar 20 ha páramos conservados, restaurados y protegidos hasta el año 2026.	149,84 ha de páramos en conservación, restauración y protección.	2024		20		
Generar intervenciones puntuales y concretas que direccionen a la recuperación del caudal y majamiento de la calidad del agua consumo humano, en las fuentes de Machay.		Delimitar y proteger con cercas vivas y/o postes la zona de recargas hídricas.		Número de ha delimitadas y protegidas en la zona de recarga hídricas en Machay con cercas vivas y/o postes.	Delimitar y proteger 10 ha en la zona de recarga hídricas en Machay con postes hasta el año 2027.	10 ha en zona de recargas hídricas se encuentra delimitadas y protegidas con cercas vivas y/o postes.	2024			10	
Forestación y reforestación en la parroquia Ilapo.		Recuperación de la cobertura vegetal en suelos productivos de la parroquia Ilapo.		Número de ha forestadas y reforestadas.	Forestar y reforestar 10 ha con plantas frutales hasta el año 2027	0,00	2024			10	



**GOBIERNO AUTÓNOMO DESCENTRALIZADO PARROQUIAL RURAL ILAPO
GUANO – CHIMBORAZO**

SISTEMA ASENTAMIENTOS HUMANOS

Mantener la infraestructura pública parroquial para el bienestar de los asentamientos humanos.	Planificar, construir y mantener la infraestructura física, los equipamientos y los espacios públicos de la parroquia, contenidos en los planes de desarrollo e incluidos en los presupuestos participativos anuales.	Mantener y mejorar la infraestructura pública de la parroquia.	Promover el acceso a espacios públicos seguros e inclusivos.	Número de espacios públicos mantenidos.	Mantener 7 espacios públicos anualmente.	10 espacios públicos que requieren mantenimiento o y limpieza de forma permanente, anualmente.	2024	7	7	7	7
Construir y mejorar los espacios y servicios públicos que existen en la parroquia Ilapo.		Coordinar con las instituciones competentes para realizar la construcción y mejoramiento de los espacios y servicios públicos que existen en la parroquia.		Número de espacios y servicios públicos construidos o mejorados.	Construir o mejorar 2 espacios públicos al 2027.	0,00	2024			1	1
Mejoramiento de los servicios públicos delegados al GAD Parroquial de Ilapo.		Administrar y mejorar los espacios públicos delegados al GAD Parroquial de Ilapo.		Numero de espacios públicos delegados al GAD Parroquial son administrados y mejorados.	Mejorar 1 espacio público delegado al GAD Parroquial.	0,00	2024		1	1	



**GOBIERNO AUTÓNOMO DESCENTRALIZADO PARROQUIAL RURAL ILAPO
GUANO - CHIMBORAZO**

<p>Dar mantenimiento permanente de la red vía parroquial permitiendo la accesibilidad y movilidad entre asentamientos humanos y zonas de producción en la parroquia Ilapo.</p>	<p>Planificar y mantener, en coordinación con los gobiernos provinciales, la vialidad parroquial rural.</p>	<p>Mantener y mejorar la red vial parroquial.</p>	<p>Optimizar las infraestructuras construidas, capacidades instaladas y de gestión del transporte para una movilización de personas, bienes y mercancías de manera sostenible, oportuna y segura</p>	<p>Cantidad de km de vía con mantenimiento permanente.</p>	<p>Dar mantenimiento permanente 25 km de vías con capa de rodadura de tierra anualmente.</p>	<p>113,44 km vías capa de rodadura de tierra que requieren de mantenimiento vial permanente anualmente.</p>	<p>2024</p>	<p>25</p>	<p>25</p>	<p>25</p>	<p>25</p>
				<p>Cantidad de km de vía son mejorados.</p>	<p>Mejorar 1 km de vía a nivel de Adoquinado hasta el año 2027.</p>	<p>2,02 km vías capa de rodadura con adoquinado.</p>	<p>2024</p>	<p>0,5</p>	<p>0,5</p>		
				<p>Cantidad de km de vía son mejorados.</p>	<p>Mejorar 7 km de vía a nivel de lastrado y/o asfalto al 2027.</p>	<p>4,58 Km vías capa de rodadura con lastrado. 14,98 Km vías capa de rodadura de asfalto.</p>	<p>2024</p>		<p>7</p>		



**GOBIERNO AUTÓNOMO DESCENTRALIZADO PARROQUIAL RURAL ILAPO
GUANO - CHIMBORAZO**

SISTEMA SOCIOCULTURAL											
Promocionar la diversidad cultural y tradicional (Rodeo del Chagra Ilapeño, corridas taurinas, festival artístico musical, grupos de Danza, etc.), que puede ser aprovechado para desarrollo turístico cultural y que sea reconocido a nivel nacional.	Planificar junto con otras instituciones del sector público y actores de la sociedad parroquial y su correspondiente ordenamiento territorial, en coordinación con el gobierno cantonal y provincial en el marco de la interculturalidad y plurinacionalidad y el respeto a la diversidad	Promocionar la diversidad cultural con enfoque de turismo cultural, para que sea reconocido a nivel nacional.	Fortalecer la identidad cultural turístico de la parroquia	Porcentaje de habitantes participan en la promoción de la diversidad cultural.	Impulsar al 20 % de habitantes a promocionar la diversidad cultural de la parroquia Ilapo hasta el año 2027.	0,00 %	2024	5	5	5	5
Fortalecer los programas sociales para grupos de atención prioritaria.		Fortalecer los programas sociales para grupos de atención prioritaria de la parroquia Ilapo.	Garantizar la inclusión social de las personas y grupos de atención prioritaria.	Porcentaje de grupos de atención prioritaria son atendidos.	Atender a un 80 % de grupos de atención prioritaria hasta el año 2027.	10 %	2024	20	20	20	20
Implementar programas que contribuyan de la reducción de la desnutrición infantil.		Impulsar los emprendimientos productivos para contribuir a la reducción de la desnutrición infantil en la parroquia.		Porcentaje de familias de niños y niñas con desnutrición infantil son atendidos.	Impulsar al 40 % de familias de niños/as con desnutrición infantil, con emprendimientos productivos hasta el año 2027.	0,00%	2024			20	20
Coordinación de acciones para reducir el robo en la parroquia e incentivar a la organización de los ciudadanos para el buen uso del tiempo libre.		Incentivar la organización de los ciudadanos en el tema de seguridad ciudadana y buen uso del tiempo libre.	Garantizar la seguridad ciudadana de los habitantes de la parroquia	Porcentaje de población participan en temas de seguridad y buen uso del tiempo libre.	Incentivar al 60 % de población a participar en temas de seguridad y buen uso del tiempo libre hasta el año 2027.	0,00 %	2024		20	20	20
Implementación de un plan de gestión de riesgos.		Concientizar a la población en gestión de riesgos.		Porcentaje de población son capacitados en gestión de riegos.	Capacitar a un 20 % de población en gestión de riesgos hasta el año 2025.	0,00 %	2024			10	10



**GOBIERNO AUTÓNOMO DESCENTRALIZADO PARROQUIAL RURAL ILAPO
GUANO – CHIMBORAZO**

SISTEMA ECONOMICO PRODUCTIVO

Impulsar la productividad agropecuaria contribuyendo en el crecimiento económico sostenible y seguridad alimentaria de la población.	Incentivar el desarrollo de actividades productivas comunitarias la preservación de la biodiversidad y la protección del ambiente.	Diversificar la producción agropecuaria.	Incrementar la oferta del sector agropecuario para satisfacer la demanda nacional e internacional de productos tradicionales y no tradicionales de calidad.	Número de productores que mejoran los sistemas de producción pecuaria.	Impulsar a 100 productores en mejoramiento del sistema de producción pecuario hasta el año 2027.	0,00	2024			50	50
				Número de productores que mejoran los sistemas de producción agrícola.	Impulsar a 100 productores en mejoramiento del sistema de producción agrícola hasta el año 2027.	0,00	2024			50	50
		Mejoramiento de la producción lechera con la introducción de razas lecheras mejoradas.	Número de pequeños productores que realizan mejoramiento de la producción lechera	Impulsar a 167 pequeños ganaderos en el mejoramiento de la producción ganadera hasta el año 2025.	0,00	2024	167				



**GOBIERNO AUTÓNOMO DESCENTRALIZADO PARROQUIAL RURAL ILAPO
GUANO – CHIMBORAZO**

SISTEMA POLITICO INSTITUCIONAL

Disponer de una ordenanza para la solución de conflicto de límites interparroquiales.	Planificar junto con otras instituciones del sector público y actores de la sociedad el desarrollo parroquial y su correspondiente ordenamiento territorial, en coordinación con el gobierno cantonal y provincial en el marco de la interculturalidad y plurinacionalidad y el respeto a la diversidad	Implementar la unidad de planificación y proyectos.	Planificación y proyectos	Número unidades de planificación y proyectos funcionando.	Funcionamiento de 1 unidad de planificación anualmente.	0,00	2024	1	1	1	1
Disponer de un personal técnico para dar operatividad y cumplir de forma eficiente.											
Implementar instrumentos, resoluciones, reglamentos para fortalecer la participación ciudadana.											
Gestionar convenios de cooperación internacional, instituciones públicas y privadas para la ejecución de los proyectos.	Gestionar la cooperación internacional para el cumplimiento de sus competencias	Gestionar la cooperación internacional, instituciones públicas y/o privadas.	Cooperación internacional, instituciones públicas y/o privadas.	Número de convenios gestionados.	Gestionar alianzas de cooperación con ONG internacional.	0,00	2024	1	1	1	1

Elaborado por: UP-GADPR DE ILAPO 2024.



**GOBIERNO AUTÓNOMO DESCENTRALIZADO PARROQUIAL RURAL ILAPO
GUANO – CHIMBORAZO**

3.2.3. Planes, programas, proyectos y presupuesto.

Tabla 56. *Definición de objetivos, políticas, metas, indicadores.*

OBJETIVO DE DESARROLLO	OBJETIVO DE GESTIÓN	POLITICA	COMPETENCIA	META	PLAN/ PROGRAMA	PROYECTO	PRESUPUESTO REFERENCIAL	UNIDAD DE INTERVENCIÓN	PND		ETN	ODS
									Objetivo	Meta	Directriz	Objetivo
SISTEMA FISICO AMBIENTAL												
Contribuir en la protección, conservación y restauración de los recursos naturales fomentando la participación e involucramiento de los actores.	Promover la conservación, restauración y protección de las zonas de recargas hídricas.	Conservar y restaurar los recursos naturales renovables terrestres, fomentando modelos de desarrollo sostenibles, bajos en emisiones y resilientes a los efectos adversos del cambio climático.	Incentivar el desarrollo de actividades productivas comunitarias la preservación de la biodiversidad y la protección del ambiente.	Incrementar 20 ha páramos conservados, restaurados y protegidos hasta el año 2026.	Desarrollo forestal	Conservación de la zona de páramos y fuentes hídricas de la parroquia Ilapo.	3000,00	Protección	7. Precautelar el uso responsable de los recursos naturales con un entorno ambientalmente sostenible.	10. Incrementar el territorio nacional bajo garantías preventivas y mecanismos de protección del recurso hídrico de 264.039,89 ha en el año 2023 a 275.000,00 ha al 2025.	3. Propiciar la mejora de la infraestructura y el uso eficiente de energía en el territorio garantizando la sustentabilidad ambiental.	15. Vida de ecosistemas terrestres
	Delimitar y proteger con cercas vivas y/o postes la zona de recargas hídricas.			Delimitar y proteger 10 ha en la zona de recarga hídricas en Machay con cercas vivas y/o postes al 2027.		Implementar acciones de mejoramiento de la calidad del agua para consumo humano.	3000,00					



**GOBIERNO AUTÓNOMO DESCENTRALIZADO PARROQUIAL RURAL ILAPO
GUANO - CHIMBORAZO**

	Recuperación de la cobertura vegetal en suelos productivos de la parroquia Ilapo.			Forestar y reforestar 20 ha con plantas nativas y/o frutales al 2027		Forestación y reforestación con plantas nativas y/o frutales en la parroquia Ilapo.	5000,00			14. Mantener la proporción de territorio nacional bajo conservación o manejo ambiental de 22,16% al 2025.		
SISTEMA ASENTAMIENTOS HUMANOS												
Contribuir al desarrollo de los asentamientos humanos con la disponibilidad de espacios públicos, de recreación, sistema vial, comunicación seguros y adecuados.	Mantener la infraestructura pública parroquial para el bienestar de los asentamientos humanos.	Promover el acceso a espacios públicos seguros e inclusivos.	Planificar, construir y mantener la infraestructura física, los equipamientos y los espacios públicos de la parroquia, contenidos en los planes de desarrollo e incluidos en los presupuestos participativos anuales.	Mantener 7 espacios públicos anualmente.	Infraestructura física y espacios públicos	Mantenimiento y limpieza permanente de los espacios públicos de la parroquia Ilapo.	38500,00		1. Mejorar las condiciones de vida de la población de forma integral, promoviendo el acceso equitativo a salud, vivienda y bienestar social.	2. Reducir la tasa de pobreza por necesidades básicas insatisfechas del 30,84% en el año 2023 al 30,11% al 2025.	1. Reducir las inequidades sociales y territoriales.	11. Ciudades y comunidades sostenibles
				Construir o mejorar 2 espacios públicos al 2027.		Construcción y mejoramiento de la infraestructura pública de la parroquia.	20000,00					
	Mejoramiento de los servicios públicos delegados al GAD Parroquial de Ilapo.		Gestionar, coordinar y administrar los servicios públicos que le sean delegados o descentralizados por otros niveles de gobierno.	Mejorar 1 espacio público delegado al GAD Parroquial.		Mejoramiento del cementerio de la parroquia Ilapo.	10000,00					



**GOBIERNO AUTÓNOMO DESCENTRALIZADO PARROQUIAL RURAL ILAPO
GUANO - CHIMBORAZO**

<p>Dar mantenimiento permanente de la red vía parroquial permitiendo la accesibilidad y movilidad entre asentamientos humanos y zonas de producción en la parroquia Ilapo.</p>	<p>Optimizar las infraestructuras construidas, capacidades instaladas y de gestión del transporte para una movilización de personas, bienes y mercancías de manera sostenible, oportuna y segura</p>	<p>Planificar y mantener, en coordinación con los gobiernos provinciales, la vialidad parroquial rural.</p>	<p>Dar mantenimiento permanente 25 km de vías con capa de rodadura de tierra anualmente.</p>	<p>Mantenimiento y mejoramiento vial</p>	<p>Mantenimiento del sistema vial de la parroquia Ilapo.</p>	<p>95000,00</p>	<p>8. Impulsar la conectividad como fuente de desarrollo y crecimiento económico y sostenible</p>	<p>5. Incrementar el mantenimiento de la Red Vial estatal con modelo de gestión sostenible de 24,60% en el 2023 a 26,90% al 2025.</p>	<p>3: Propiciar la mejora de la infraestructura y el uso eficiente de energía en el territorio garantizando la sustentabilidad ambiental</p>	<p>11. Ciudades y comunidades sostenibles</p>
			<p>Mejorar 1 km de vía a nivel de Adoquinado hasta el año 2027.</p>		<p>Mejoramiento del sistema vial de la parroquia Ilapo.</p>	<p>10000,00</p>				
			<p>Mejorar 7 km de vía a nivel de lastrado y/o asfalto al 2027.</p>		<p>Mejoramiento de la vía desde ingreso a Lalanshi-Pusniag Jesús del Gran Poder-Pusniag la Victoria- San Patricio de Pusniag-Chipza.</p>	<p>12000,00</p>				



**GOBIERNO AUTÓNOMO DESCENTRALIZADO PARROQUIAL RURAL ILAPO
GUANO - CHIMBORAZO**

SISTEMA SOCIOCULTURAL

Mejorar los servicios sociales y públicos incentivando la cultura, tradición, salud y seguridad de la parroquia Ilapo.	Promocionar la diversidad cultural con enfoque de turismo cultural, para que sea reconocido a nivel nacional.	Fortalecer la identidad cultural turístico de la parroquia	Planificar junto con otras instituciones del sector público y actores de la sociedad el desarrollo parroquial y su correspondiente ordenamiento territorial, en coordinación con el gobierno cantonal y provincial en el marco de la interculturalidad y plurinacionalidad y el respeto a la diversidad	Impulsar al 20 % de habitantes a promocionar la diversidad cultural de la parroquia Ilapo hasta el año 2027.	Grupos de atención prioritaria.	Promoción de la diversidad cultural con enfoque de turismo cultural, para que sea reconocido a nivel nacional.	5000,00		1. Mejorar las condiciones de vida de la población de forma integral, promoviendo el acceso equitativo a salud, vivienda y bienestar social.	2. Reducir la tasa de pobreza por necesidades básicas insatisfechas del 30,84% en el año 2023 al 30,11% al 2025.	1. Reducir las inequidades sociales y territoriales.	10. Reducción de las desigualdades
	Fortalecer los programas sociales para grupos de atención prioritaria de la parroquia Ilapo.	Garantizar la inclusión social de las personas y grupos de atención prioritaria.		Atender a un 80 % de grupos de atención prioritaria hasta el año 2027.		Fortalecimiento de los grupos de atención prioritaria de la parroquia Ilapo.	32000,00					
	Impulsar los emprendimientos productivos para contribuir a la reducción de la desnutrición infantil en la parroquia.			Impulsar al 60 % de familias de niños y niñas con desnutrición infantil, con emprendimientos productivos hasta el año 2027.		Emprendimientos productivos para contribuir a reducir la desnutrición infantil.	6000,00					



**GOBIERNO AUTÓNOMO DESCENTRALIZADO PARROQUIAL RURAL ILAPO
GUANO - CHIMBORAZO**

	Incentivar la organización de los ciudadanos en el tema de seguridad ciudadana y buen uso del tiempo libre.	Garantizar la seguridad ciudadana de los habitantes de la parroquia		Incentivar al 60 % de población a participar en temas de seguridad y buen uso del tiempo libre hasta el año 2027.	Fortalecimiento de las capacidades locales.	Fortalecimiento de la liga deportiva parroquial de Ilapo.	2000,00		10. Promover la resiliencia de ciudades y comunidades para enfrentar los riesgos de origen natural y antrópico.	1. Incrementar el índice de fortalecimiento de la gobernanza local y multinivel de los Gobiernos Autónomos Descentralizados cantonales de 41,44 en el año 2022 a 56,26 al 2025.	3. Propiciar la mejora de la infraestructura y el uso eficiente de energía en el territorio garantizando la sustentabilidad ambiental.	16. Paz, justicia e instituciones sólidas.
	Concientizar a la población en gestión de riesgos.			Capacitar a un 20 % de población en gestión de riesgos hasta el año 2025.		Fortalecimiento para atención en gestión de riesgos.	2000,00					
SISTEMA ECONOMICO PRODUCTIVO												
Impulsar las actividades productivas de forma sostenible contribuyendo al mejoramiento económico y seguridad alimentaria de la población.	Diversificar la producción agropecuaria.	Incrementar la oferta del sector agropecuario para satisfacer la demanda nacional e internacional de productos tradicionales y no tradicionales de calidad.	Incentivar el desarrollo de actividades productivas comunitarias la preservación de la biodiversidad y la protección del ambiente	Impulsar a 100 productores en mejoramiento del sistema de producción pecuario hasta el año 2027.	Fomento productivo	Mejoramiento de la producción pecuaria de la parroquia Ilapo.	7500,00		5. Fomentar de manera sustentable la producción mejorando los niveles de productividad.	5. Incrementar el rendimiento de la productividad agrícola nacional de 129,97 en el año 2022 a 131,04 al 2025.	2: Impulsar la productividad y competitividad sistemática a partir del potenciamiento de roles y funcionalidades del territorio.	12. Producción y consumo responsable.
				Impulsar a 100 productores en mejoramiento del sistema de producción agrícola hasta el año 2027.		Impulsar los sistemas de producción agrícola de la parroquia Ilapo.	10000,00					



**GOBIERNO AUTÓNOMO DESCENTRALIZADO PARROQUIAL RURAL ILAPO
GUANO - CHIMBORAZO**

				Impulsar a 20 comerciantes/vendedores al 2024		Promoción turística cultural de tradiciones y costumbres que permitan el involucramiento de las nuevas generaciones de la parroquia.	5000,00					
	Mejoramiento de la producción lechera con la introducción de razas lecheras mejoradas.			Impulsar a 167 pequeños ganaderos en el mejoramiento la producción ganadera hasta el año 2025.		Mejoramiento de la producción lechera en las comunidades de Saguazo la Unión, Saguazo Cruz de Mayo y Chipza, con la introducción de razas lecheras mejoradas.	62000,00					



**GOBIERNO AUTÓNOMO DESCENTRALIZADO PARROQUIAL RURAL ILAPO
GUANO - CHIMBORAZO**

SISTEMA POLITICO INSTITUCIONAL

Fortalecer las capacidades institucionales para el cumplimiento de sus objetivos y prestación de servicios de calidad como un gobierno democrático que promueve la participación ciudadana.	Implementar la unidad de planificación y proyectos del GAD parroquial de Ilapo.	Fomentar la participación ciudadana en los procesos que ejecute el GAD Parroquial.	Planificar junto con otras instituciones del sector público y actores de la sociedad el desarrollo parroquial y su correspondiente ordenamiento territorial, en coordinación con el gobierno cantonal y provincial en el marco de la interculturalidad y plurinacionalidad y el respeto a la diversidad.	Funcionamiento de 1 unidad de planificación anual.	Planificación y proyectos.	Funcionamiento de la Unidad de planificación y proyectos del GADP Ilapo.	62500,00		9. Propender la construcción de un Estado eficiente, transparente y orientado al bienestar social.	8. Incrementar el porcentaje de instituciones que llevan a cabo el proceso de rendición de cuentas de 81,37% en el año 2022 a 82,12% al 2025.	4: Articular la gestión territorial y la gobernanza multinivel.	17. Alianzas para lograr objetivos.
	Gestionar la cooperación internacional e instituciones públicas y privadas.	Ampliar y Fortalecer la cooperación internacional para el desarrollo sostenible de la parroquia.	Gestionar la cooperación internacional para el cumplimiento de sus competencias	Gestionar 1 convenio anual para la ejecución de proyectos al 2027.	Gestión de cooperación.	Gestionar alianzas de cooperación con ONGs internacionales.	5000,00		4. Incrementar el monto desembolsado de Cooperación Internacional No Reembolsable - CINR oficial y no gubernamental de USD 261,71 millones en el año 2022 a USD 327,14 millones al 2025.			

Elaborado por: UP-GADPR DE ILAPO 2024.



**GOBIERNO AUTÓNOMO DESCENTRALIZADO PARROQUIAL RURAL ILAPO
GUANO – CHIMBORAZO**

Tabla 57. *Alineación, agendas nacionales para la igualdad, planificación territorial diferenciada, agendas de coordinación zonal.*

OBJETIVO DE DESARROLLO	OBJETIVO DE GESTIÓN	COMPETENCIA	AGENDAS NACIONALES PARA LA IGUALDAD		PLANIFICACION TERRITORIAL DIFERENCIADA		AGENDA COORDINACIÓN ZONAL	
			Agenda de igualdad	Objetivo	Instrumento	Lineamiento	ACZ #	Prioridad territorial
SISTEMA FISICO AMBIENTAL								
Contribuir en la protección, conservación y restauración de los recursos naturales fomentando la participación e involucramiento de los actores.	Promover la conservación, restauración y protección de las zonas de recargas hídricas.	Incentivar el desarrollo de actividades productivas comunitarias la preservación de la biodiversidad y la protección del ambiente.	Movilidad Humana	Promover la inversión y el intercambio de experiencias para el desarrollo de tecnologías verdes y saneamiento ambiental respetando y garantizando los derechos de la naturaleza.	PIA	3. Reducir la degradación del hábitat, la fragmentación de ecosistemas, la deforestación y fortalecer el control de actividades extractivas, en coordinación y bajo los lineamientos de la Autoridad Nacional Competente establezca para el efecto, considerando el control del cambio del uso de suelo, el manejo forestal sostenible y la adaptación y mitigación de los efectos del cambio climático.	ACZ 3	Seguridad
	Delimitar y proteger con cercas vivas y/o postes la zona de recargas hídricas.							
	Recuperación de la cobertura vegetal en suelos productivos de la parroquia Ilapo.							



**GOBIERNO AUTÓNOMO DESCENTRALIZADO PARROQUIAL RURAL ILAPO
GUANO – CHIMBORAZO**

SISTEMA ASENTAMIENTOS HUMANOS

Contribuir al desarrollo de los asentamientos humanos con la disponibilidad de espacios públicos, de recreación, sistema vial, comunicación seguros y adecuados.	Mantener la infraestructura pública parroquial para el bienestar de los asentamientos humanos.	Planificar, construir y mantener la infraestructura física, los equipamientos y los espacios públicos de la parroquia, contenidos en los planes de desarrollo e incluidos en los presupuestos participativos anuales.	Género	Aumentar la participación de niñas, niños y adolescentes en actividades deportivas y recreativas, promoviendo programas y espacios seguros y adaptados para el ejercicio de este derecho, con perspectiva de género y pertinencia cultural.	PIA	18. Garantizar el derecho a la educación, la salud, el deporte y la cultura.	ACZ 3	Seguridad /Educación
	Mejoramiento de los servicios públicos delegados al GAD Parroquial de Ilapo.	Gestionar, coordinar y administrar los servicios públicos que le sean delegados o descentralizados por otros niveles de gobierno.						
	Dar mantenimiento permanente de la red vía parroquial permitiendo la accesibilidad y movilidad entre asentamientos humanos y zonas de producción en la parroquia Ilapo.	Planificar y mantener, en coordinación con los gobiernos provinciales, la vialidad parroquial rural	No aplica	No Aplica		1. Garantizar el desarrollo humano, el mejoramiento de la calidad de vida de la población; el respeto a los derechos de la naturaleza; la conservación de sus ecosistemas; su desarrollo sostenible; la biodiversidad; su patrimonio cultural y la memoria social.		Seguridad
	Implementar acciones que contribuyan a los manejos adecuado de los desechos sólidos y gestionar en el GADM Guano la ampliación de cobertura de recolección de desechos sólidos.	Incentivar el desarrollo de actividades productivas comunitarias la preservación de la biodiversidad y la protección del ambiente.	Movilidad Humana	Promover la inversión y el intercambio de experiencias para el desarrollo de tecnologías verdes y saneamiento ambiental respetando y garantizando los derechos de la naturaleza.				



**GOBIERNO AUTÓNOMO DESCENTRALIZADO PARROQUIAL RURAL ILAPO
GUANO – CHIMBORAZO**

SISTEMA SOCIOCULTURAL

Mejorar los servicios sociales y públicos incentivando la cultura, tradición, salud y seguridad de la parroquia Ilapo.	Promocionar la diversidad cultural con enfoque de turismo cultural, para que sea reconocido a nivel nacional.	Planificar junto con otras instituciones del sector público y actores de la sociedad el desarrollo parroquial y su correspondiente ordenamiento territorial, en coordinación con el gobierno cantonal y provincial en el marco de la interculturalidad y plurinacionalidad y el respeto a la diversidad.	Discapacidades	Fortalecer e innovar la cartera de programas y servicios de protección social vinculados a la inclusión de Personas con Discapacidad y sus familias, orientadas a contribuir con la erradicación de la extrema pobreza, pobreza y vulnerabilidad.	PIA	15. Garantizar los derechos individuales y colectivos con énfasis en los grupos de atención prioritaria, pueblos y nacionalidades.	AC Z 3	Seguridad
	Fortalecer los programas sociales para grupos de atención prioritaria de la parroquia Ilapo.							
	Impulsar los emprendimientos productivos para contribuir a la reducción de la desnutrición infantil en la parroquia.							
	Incentivar la organización de los ciudadanos en el tema de seguridad ciudadana y buen uso del tiempo libre.							
	Concientizar a la población en gestión de riesgos.							



**GOBIERNO AUTÓNOMO DESCENTRALIZADO PARROQUIAL RURAL ILAPO
GUANO – CHIMBORAZO**

SISTEMA ECONOMICO PRODUCTIVO								
Impulsar las actividades productivas de forma sostenible contribuyendo al mejoramiento económico y seguridad alimentaria de la población	Diversificar la producción agropecuaria.	Incentivar el desarrollo de actividades productivas comunitarias la preservación de la biodiversidad y la protección del ambiente	Discapacidades / Pueblos y Nacionalidades	Desarrollar productos que permitan dar a conocer los espacios accesibles en materia turística. / Fortalecimiento de las economías, empleo y trabajo	PIA	1. Garantizar el desarrollo humano, el mejoramiento de la calidad de vida de la población; el respeto a los derechos de la naturaleza; la conservación de sus ecosistemas; su desarrollo sostenible; la biodiversidad; su patrimonio cultural y la memoria social.	ACZ3	Desarrollo económico
	Mejoramiento de la producción lechera con la introducción de razas lecheras mejoradas.							
SISTEMA POLITICO INSTITUCIONAL								
Fortalecer las capacidades institucionales para el cumplimiento de sus objetivos y prestación de servicios de calidad como un gobierno democrático que promueve la participación ciudadana.	Implementar la unidad de planificación y proyectos del GAD parroquial de Ilapo.	Planificar junto con otras instituciones del sector público y actores de la sociedad el desarrollo parroquial y su correspondiente ordenamiento territorial, en coordinación con el gobierno cantonal y provincial en el marco de la interculturalidad y plurinacionalidad y el respeto a la diversidad.	Discapacidad	Promover la inclusión laboral de las Personas con Discapacidad	PIA	1. Garantizar el desarrollo humano, el mejoramiento de la calidad de vida de la población; el respeto a los derechos de la naturaleza; la conservación de sus ecosistemas; su desarrollo sostenible; la biodiversidad; su patrimonio cultural y la memoria social.	ACZ3	Desarrollo económico
	Gestionar la cooperación internacional e instituciones públicas y privadas.	Gestionar la cooperación internacional para el cumplimiento de sus competencias						

Elaborado por: UP-GADPR DE ILAPO 2024.



**GOBIERNO AUTÓNOMO DESCENTRALIZADO PARROQUIAL RURAL ILAPO
GUANO – CHIMBORAZO**

Tabla 58. *Definición de objetivos, políticas, metas e indicadores.*

PND	ODS	OBJETIVO DE DESARROLLO	OBJETIVO DE GESTIÓN	COMPETENCIA	POLITICA	INDICADOR	LINEA BASE	META	PLAN/ PROGRAMA PROYECTO	PRESUPUESTO REFERENCIAL
Objetivo	Objetivo									
SISTEMA FISICO AMBIENTAL										
7. Precautelar el uso responsable de los recursos naturales con un entorno ambientalmente sostenible	15. Vida de ecosistemas terrestres	Contribuir en la protección, conservación y restauración de los recursos naturales fomentando la participación e involucramiento de los actores.	Promover la conservación, restauración y protección de las zonas de recargas hídricas.	Incentivar el desarrollo de actividades productivas comunitarias la preservación de la biodiversidad y la protección del ambiente.	Conservar y restaurar los recursos naturales renovables terrestres, fomentando modelos de desarrollo sostenibles, bajos en emisiones y resilientes a los efectos adversos del cambio climático.	Número de ha de páramos conservados, restaurados y protegidos.	149,84 ha de páramos en conservación, restauración y protección.	Incrementar 20 ha páramos conservados, restaurados y protegidos hasta el año 2026.	Conservación de la zona de páramos y fuentes hídricas de la parroquia Ilapo.	3000,00
			Delimitar y proteger con cercas vivas y/o postes la zona de recargas hídricas.			Número de ha delimitadas y protegidas en la zona de recarga hídricas en Machay con cercas vivas y/o postes.	10 ha en zona de recargas hídricas se encuentra delimitadas y protegidas con cercas vivas y/o postes.	Delimitar y proteger 10 ha en la zona de recarga hídricas en Machay con postes hasta el año 2027.	Implementar acciones de contribuyan al mejoramiento de la calidad del agua para consumo humano.	3000,00
			Recuperación de la cobertura vegetal en suelos productivos de la parroquia Ilapo.			Número de ha forestadas y deforestadas.	400 ha forestadas con plantas nativas.	Forestar y reforestar 20 ha con plantas frutales hasta el año 2026	Forestación y reforestación con plantas frutales en la parroquia Ilapo.	5000,00



**GOBIERNO AUTÓNOMO DESCENTRALIZADO PARROQUIAL RURAL ILAPO
GUANO - CHIMBORAZO**

SISTEMA ASENTAMIENTOS HUMANOS										
1. Mejorar las condiciones de vida de la población de forma integral, promoviendo el acceso equitativo a salud, vivienda y bienestar social.	11. Ciudades y comunidades sostenibles	Contribuir al desarrollo de los asentamientos humanos con la disponibilidad de espacios públicos, de recreación, sistemas viales, comunicación seguros y adecuados.	Mantener la infraestructura pública parroquial para el bienestar de los asentamientos humanos.	Planificar, construir y mantener la infraestructura física, los equipamientos y los espacios públicos de la parroquia, contenidos en los planes de desarrollo e incluidos en los presupuestos participativos anuales.	Promover el acceso a espacios públicos seguros e inclusivos.	Número de espacios públicos mantenidos.	10 espacios públicos que requieren mantenimiento y limpieza de forma permanente, anualmente.	Mantener 7 espacios públicos anualmente.	Mantenimiento y limpieza permanente de los espacios públicos de la parroquia Ilapo.	38500,00
						Número de espacios y servicios públicos construidos o mejorados.	0,00	Construir o mejorar 2 espacios públicos hasta el año 2027.	Construcción y mejoramiento de la infraestructura pública de la parroquia.	20000,00
			Mejoramiento de los servicios públicos delegados al GAD Parroquial de Ilapo.	Gestionar, coordinar y administrar los servicios públicos que le sean delegados o descentralizados por otros niveles de gobierno.		Numero de espacios públicos delegados al GAD Parroquial son administrados y mejorados.	0,00	Mejorar 1 espacio público delegado al GAD Parroquial hasta el año 2027.	Mejoramiento del cementerio de la parroquia Ilapo.	10000,00



**GOBIERNO AUTÓNOMO DESCENTRALIZADO PARROQUIAL RURAL ILAPO
GUANO – CHIMBORAZO**

8. Impulsar la conectividad como fuente de desarrollo y crecimiento económico y sostenible.	11. Ciudades y comunidades sostenibles	Dar mantenimiento permanente de la red vía parroquial permitiendo la accesibilidad y movilidad entre asentamientos humanos y zonas de producción en la parroquia Ilapo.	Planificar y mantener, en coordinación con los gobiernos provinciales, la vialidad parroquial rural.	Optimizar las infraestructuras construidas, capacidades instaladas y de gestión del transporte para una movilización de personas, bienes y mercancías de manera sostenible, oportuna y segura	Cantidad de km de vía con mantenimiento permanente.	113,44 km vías capa de rodadura de tierra que requieren de mantenimiento vial permanente anualmente.	Dar mantenimiento permanente 35 km de vías con capa de rodadura de tierra anualmente.	Mantenimiento del sistema vial de la parroquia Ilapo.	95000,00
					Cantidad de km de vía son mejorados.	14,98 km vías capa de rodadura de asfalto.	Mejorar 1 km de vía a nivel de adoquinado hasta el año 2027.	Mejoramiento del sistema vial de la parroquia Ilapo.	10000,00
					Cantidad de km de vía son mejorados.	4,958 km vías capa de rodadura lastrado.	Mejorar 7 km de vía a nivel de lastrado y/o asfalto hasta el año 2027.	Mejoramiento de la vía desde ingreso a Lalanshi-Pusniag Jesús del Gran Poder-Pusniag la Victoria- San Patricio de Pusniag-Chipza.	12000,00



**GOBIERNO AUTÓNOMO DESCENTRALIZADO PARROQUIAL RURAL ILAPO
GUANO – CHIMBORAZO**

SISTEMA SOCIOCULTURAL										
1. Mejorar las condiciones de vida de la población de forma integral, promoviendo el acceso equitativo a salud, vivienda y bienestar social.	10. Reducción de las desigualdades.	Mejorar los servicios sociales y públicos incentivando la cultura, tradición, salud y seguridad de la parroquia Ilapo.	Promocionar la diversidad cultural con enfoque de turismo cultural, para que sea reconocido a nivel nacional.	Planificar junto con otras instituciones del sector público y actores de la sociedad el desarrollo parroquial y su correspondiente ordenamiento territorial, en coordinación con el gobierno cantonal y provincial en el marco de la interculturalidad y plurinacionalidad y el respeto a la diversidad	Fortalecer la identidad cultural turístico de la parroquia	Porcentaje de habitantes participan en la promoción de la diversidad cultural.	0,00%	Impulsar al 20 % de habitantes a promocionar la diversidad cultural de la parroquia Ilapo hasta el año 2027.	Promoción de la diversidad cultural con enfoque de turismo cultural, para que sea reconocido a nivel nacional.	5000,00
			Fortalecer los programas sociales para grupos de atención prioritaria de la parroquia Ilapo.		Garantizar la inclusión social de las personas y grupos de atención prioritaria.	Porcentaje de grupos de atención prioritaria son atendidos.	10,00%	Atender a un 80 % de grupos de atención prioritaria hasta el año 2027.	Fortalecimiento de los grupos de atención prioritaria de la parroquia Ilapo.	320000,00
			Impulsar los emprendimientos productivos para contribuir a la reducción de la desnutrición infantil en la parroquia.		Porcentaje de familias de niños y niñas con desnutrición infantil son atendidos.	0,00%	Impulsar al 40 % de familias de niños y niñas con desnutrición infantil, con emprendimientos productivos hasta el año 2027.	Emprendimientos productivos para contribuir a reducir la desnutrición infantil.	6000,00	



**GOBIERNO AUTÓNOMO DESCENTRALIZADO PARROQUIAL RURAL ILAPO
GUANO – CHIMBORAZO**

10. Promover la resiliencia de ciudades y comunidades para enfrentar los riesgos de origen natural y antrópico.	16. Paz, justicia e instituciones sólidas.	Incentivar la organización de los ciudadanos en el tema de seguridad ciudadana y buen uso del tiempo libre.	Garantizar la seguridad ciudadana de los habitantes de la parroquia	Porcentaje de población participan en temas de seguridad y buen uso del tiempo libre.	0,00%	Incentivar al 60 % de población a participar en temas de seguridad y buen uso del tiempo libre hasta el año 2027.	Fortalecimiento de la liga deportiva parroquial de Ilapo.	2000,00
		Concientizar a la población en gestión de riesgos.		Porcentaje de población son capacitados en gestión de riesgos.	0,00%	Capacitar a un 20 % de población en gestión de riesgos hasta el año 2025.	Fortalecimiento para atención en gestión de riesgos.	2000,00



**GOBIERNO AUTÓNOMO DESCENTRALIZADO PARROQUIAL RURAL ILAPO
GUANO - CHIMBORAZO**

SISTEMA ECONOMICO PRODUCTIVO

5. Fomentar de manera sustentable la producción mejorando los niveles de productividad.	12. Producción y consumo responsable.	Impulsar las actividades productivas de forma sostenible contribuyendo al mejoramiento económico y seguridad alimentaria de la población.	Diversificar la producción agropecuaria.	Incentivar el desarrollo de actividades productivas comunitarias la preservación de la biodiversidad y la protección del ambiente	Incrementar la oferta del sector agropecuario para satisfacer la demanda nacional e internacional de productos tradicionales y no tradicionales de calidad.	Número de productores que mejoran los sistemas de producción pecuaria.	0,00	Impulsar a 100 productores en mejoramiento del sistema de producción pecuario hasta el año 2027.	Mejoramiento de la producción pecuaria de la parroquia Ilapo.	7500,00	
			Promocionar la diversidad cultural con enfoque de turismo cultural, para que sea reconocido a nivel nacional.			Número de productores que mejoran los sistemas de producción agrícola.	0,00	Impulsar a 100 productores en mejoramiento del sistema de producción agrícola hasta el año 2027.	Impulsar los sistemas de producción agrícola de la parroquia Ilapo.	10000,00	
						Mejoramiento de la producción lechera con mejoramiento genético e introducción de razas lecheras mejoradas.	Número de pequeños productores que mejoran la producción ganadera.	0,00	Impulsar a 20 comerciantes/vendedores al 2024.	Promoción turística cultural de tradiciones y costumbres que permitan el involucramiento de las nuevas generaciones de la parroquia.	5000,00
							Número de pequeños productores que mejoran la producción ganadera.	0,00	Impulsar a 167 pequeños ganaderos en el mejoramiento la producción ganadera hasta el año 2025.	Mejoramiento de la producción lechera en las comunidades de Saguazo la Unión, Saguazo Cruz de Mayo y Chipza, con la introducción de razas lecheras mejoradas.	62000,00



**GOBIERNO AUTÓNOMO DESCENTRALIZADO PARROQUIAL RURAL ILAPO
GUANO - CHIMBORAZO**

SISTEMA POLITICO INSTITUCIONAL										
9. Propender la construcción de un Estado eficiente, transparente y orientado al bienestar social.	17. Alianzas para lograr objetivos.	Fortalecer las capacidades institucionales para el cumplimiento de sus objetivos y prestación de servicios de calidad como un gobierno democrático que promueve la participación ciudadana.	Implementar la unidad de planificación y proyectos del GAD parroquial de Ilapo.	Planificar junto con otras instituciones del sector público y actores de la sociedad el desarrollo parroquial y su correspondiente ordenamiento territorial, en coordinación con el gobierno cantonal y provincial en el marco de la interculturalidad y plurinacionalidad y el respeto a la diversidad	Planificación y proyectos	Número unidades de planificación y proyectos funcionando.	0,00	Funcionamiento de 1 unidad de planificación anualmente.	Funcionamiento de la Unidad de planificación y proyectos del GADP Ilapo.	62500,00
			Gestionar la cooperación internacional e instituciones públicas y privadas.	Gestionar la cooperación internacional para el cumplimiento de sus competencias	Cooperación internacional, instituciones públicas y/o privadas.	Número de convenios gestionados.	0,00	Gestionar alianzas de cooperación con ONG internacional hasta el año 2027.	Gestionar alianzas de cooperación con ONG internacional.	5000,00

Elaborado por: UP-GADPR DE ILAPO 2024.



GOBIERNO AUTÓNOMO DESCENTRALIZADO PARROQUIAL RURAL ILAPO GUANO – CHIMBORAZO

3.2.4. Modelo de territorio deseado

La parroquia Ilapo cuenta con sus límites interparroquiales bien definidos en el registro oficial

Sus actividades económicas se dinamizan de forma adecuada y mejorada la agricultura, ganadería y ejecución de eventos culturales de fechas tradicionales son reconocidos a nivel nacional.

En la zona alta se aplican acciones de recuperación de los páramos, muy importantes debido a que se encuentran las fuentes hídricas, que abastecen de agua de consumo humano y uso doméstico, a 1182 familias de las comunidades y cabecera parroquial de Ilapo, cabecera parroquial de la parroquia Valparaíso y comunidades de la matriz del Cantón Guano, las cuales se encuentra en proceso de recuperación.

La parroquia Ilapo está conformado por 12 asentamientos humanos dispersos, mismos que se conectan a través de un sistema vial con las siguientes características; existe la vía principal a nivel provincial que conecta a la provincia de Tungurahua, esta se encuentra en buen estado a nivel de asfalto, mientras que la red vial inter comunitarias se encuentran en mal estado con capa de rodadura de tierra, lastrado y empedrado, misma que requiere de un permanente mantenimiento vial principalmente en épocas lluviosas y en la zona baja en época de sequía.

En la mayoría de asentamientos humanos existe infraestructura pública, que actualmente se encuentra en regular o mal estado, la misma que necesita ser mejorada.

Dentro del sistema de salud, cuenta con dos centros de salud: el centro de salud tipo A Ilapo del ministerio de Salud, y el seguro Campesino, mismos que prestan servicio.

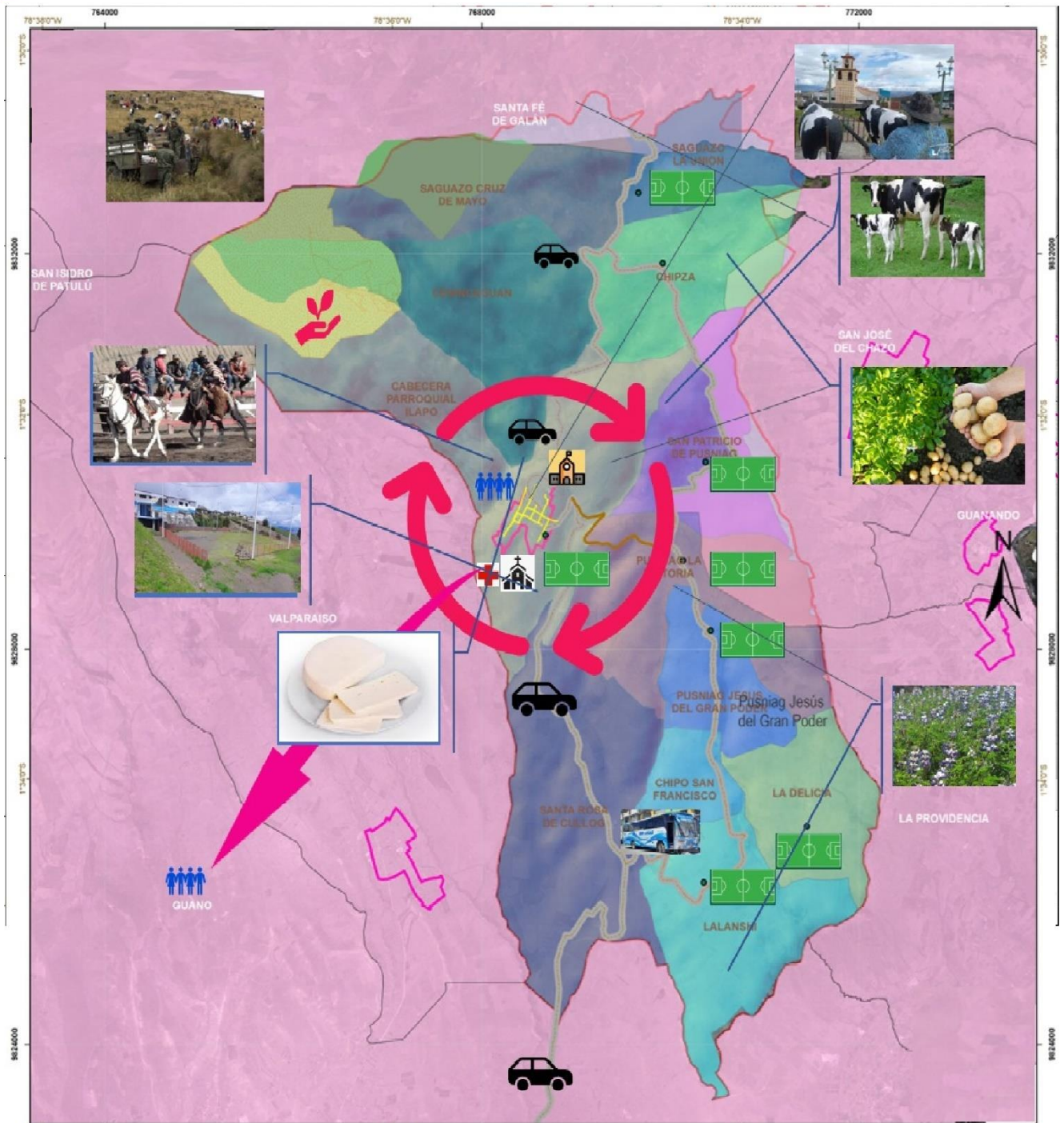
En cuanto a educación se dispones de la Unidad Educativas Dr. Manuel Rodríguez Orozco, en donde se dispone de todos los niveles de educación, pero en cuanto a infraestructura requiere se realice varias intervenciones para su mejoramiento.

En cuanto al tema de desnutrición infantil es alto, por lo que requiere implementar acciones que contribuyan a reducir la desnutrición infantil en la parroquia.



GOBIERNO AUTÓNOMO DESCENTRALIZADO PARROQUIAL RURAL ILAPO GUANO – CHIMBORAZO

Mapa 10. *Mapa modelo de territorio deseado.*



ESPECIFICACIONES		
Sistema de Coordenadas: WGS 1984 UTM Zone 17S Proyección: Transverso Mercator Datum: WGS 1984		
GOBIERNO AUTÓNOMO DESCENTRALIZADO PARROQUIAL RURAL DE ILAPO		
MAPA MODELO DE TERRITORIO DESEADO		
Fuente: <small>Campanella Nava Pamela I.R. 000.000 Llanos Perseverantes 0407020.0019 Peláez, yobani@co.IGENT-RTGR_VA</small>	Escala: 1:40.000	Código: 060752
Elaborado por: Ing. Lidia Cuadrado TECNICA UP GADPR ILAPO	Fecha: Junio 2024	Archivo digital: 060752_ILAPO.mxd

Elaborado por: UP-GADPR DE ILAPO 2024.



**GOBIERNO AUTÓNOMO DESCENTRALIZADO PARROQUIAL RURAL ILAPO
GUANO – CHIMBORAZO**

4. MODELO DE GESTION

4.1. Inserción estratégica territorial

En la parroquia Ilapo se plantea una inserción estratégica territorial para potenciar las capacidades del territorio mediante una adecuada articulación e intervenciones con los diferentes niveles de gobierno y actores presentes en territorio.

Tabla 59. *Mecanismos de articulación.*

INICIATIVA	OBJETIVO DE LA ARTICULACION	MECANISMOS DE ARTICULACION
SISTEMA FISICO AMBIENTAL		
Conservación de la zona de páramos y fuentes hídricas de la parroquia Ilapo.	Promover la conservación, restauración y protección de las zonas de recargas hídricas.	<ol style="list-style-type: none"> 1. GAD Provincial de Chimborazo y GAD Parroquial Ilapo mediante coordinación establecerán y ejecutarán acciones prioritarias para conservación, restauración y protección de las zonas de recargas hídricas. 2. MAAE, Unidades Educativas y otros actores mediante acuerdos de apoyo en las actividades sensibilización ambiental. 3. Con las Juntas administradoras de agua implementaran acciones e involucrarlos en los procesos para atender la problemática ambiental. 4. GADM Guano, coordinación para la compra de páramos de terrenos privados en la zona de recargas hídricas.
Implementar acciones de contribuyan al mejoramiento de la calidad del agua para consumo humano.	Delimitar y proteger con cercas vivas y/o postes la zona de recargas hídricas.	<ol style="list-style-type: none"> 1. El GAD Parroquial Ilapo, coordinara con los usuarios de las Juntas administradoras de agua para delimitar y proteger las zonas de recarga hídrica. 2. GAD Provincial de Chimborazo y GAD Parroquial Ilapo, mediante convenio con el GAD Municipal Guano, para establecer las áreas prioritarias para la protección y conservación de las vertientes de agua. 3. Con GAD Municipal Guano, se coordinar acciones de intervención, para monitoreo de la calidad de agua de consumo humano. 4. Capacitación JAAP involucrados para atender la problemática ambiental.



**GOBIERNO AUTÓNOMO DESCENTRALIZADO PARROQUIAL RURAL ILAPO
GUANO – CHIMBORAZO**

<p>Forestación y reforestación con plantas frutales en la parroquia Ilapo.</p>	<p>Recuperación de la cobertura vegetal en suelos productivos de la parroquia Ilapo.</p>	<ol style="list-style-type: none"> 1. Involucrar a la Cooperación Internacional, mediante convenios de cooperación. 2. MAAE, Unidades Educativas y otros actores mediante acuerdos de apoyo en las actividades en territorio durante el proceso de reforestación y capacitación. 3. Usuarios concientizar en la recuperación de la cobertura vegetal.
SISTEMA ASENTAMIENTOS HUMANOS		
<p>Mantenimiento y limpieza permanente de los espacios públicos de la parroquia Ilapo.</p>	<p>Mantener la infraestructura pública parroquial para el bienestar de los asentamientos humanos.</p>	<ol style="list-style-type: none"> 1. GAD Municipal Guano y GAD Parroquial Ilapo, mediante acuerdo o convenios de delegación para el mantenimiento de la infraestructura pública parroquial. 2. GAD Municipal Guano y GAD parroquial Ilapo, mediante convenio de delegación o Cooperación para la construcción de espacios públicos. 3. CONAGOPARE-CH mediante acuerdos o convenios para apoyo técnico.
<p>Construcción y mejoramiento de la infraestructura pública de la parroquia.</p>		
<p>Mejoramiento del cementerio de la parroquia Ilapo.</p>	<p>Mejoramiento de los servicios públicos delegados al GAD Parroquial de Ilapo.</p>	<ol style="list-style-type: none"> 1. GAD Municipal Guano y GAD Parroquial Ilapo, mediante acuerdo o convenios de delegación para el mejoramiento de la infraestructura pública parroquial. 2. CONAGOPARE-CH mediante acuerdos o convenios apoyo técnico.
<p>Mantenimiento del sistema vial de la parroquia Ilapo.</p>	<p>Dar mantenimiento permanente de la red vía parroquial permitiendo la accesibilidad y movilidad entre asentamientos humanos y zonas de producción en la parroquia Ilapo.</p>	<ol style="list-style-type: none"> 1. GAD Provincial de Chimborazo y GAD Parroquial Ilapo, mediante convenios de delegación para el apertura, mejoramiento y mantenimiento de la vialidad rural parroquial. 2. GAD Municipal Guano y GAD Parroquial Ilapo, mediante convenios de delegación para el apertura, mejoramiento y mantenimiento de la vialidad urbana parroquial.
<p>Mejoramiento del sistema vial de la parroquia Ilapo.</p>		



**GOBIERNO AUTÓNOMO DESCENTRALIZADO PARROQUIAL RURAL ILAPO
GUANO – CHIMBORAZO**

<p>Mejoramiento de la vía desde ingreso a Lalanshi-Pusniag Jesús del Gran Poder-Pusniag la Victoria- San Patricio de Pusniag-Chipza.</p>		<ol style="list-style-type: none"> 3. GAD Provincial de Chimborazo y GAD Municipal Guano, mediante convenios de delegación para el apertura, mejoramiento y mantenimiento de la vialidad parroquial. 4. Con BDE para el financiamiento de maquinaria y equipos que sean requeridos.
SISTEMA SOCIOCULTURAL		
<p>Promoción de la diversidad cultural con enfoque de turismo cultural, para que sea reconocido a nivel nacional.</p>	<p>Promocionar la diversidad cultural y tradicional (Rodeo del Chagra Ilapeño, corridas taurinas, festival artístico musical, grupos de Danza, etc.), que puede ser aprovechado para desarrollo turístico cultural y que sea reconocido a nivel nacional.</p>	<ol style="list-style-type: none"> 1. GAD municipal Guano mediante Acuerdo y/o Convenio de cooperación para fomentar la cultura, turismo de la parroquia Ilapo y que sea reconocido a nivel nacional. 2. MINTUR, mediante acuerdo y/o Convenio de cooperación para fomentar la cultura, turismo de la parroquia Ilapo y que sea reconocido a nivel nacional.
<p>Fortalecimiento de los grupos de atención prioritaria de la parroquia Ilapo.</p>	<p>Fortalecer los programas sociales para grupos de atención prioritaria.</p>	<ol style="list-style-type: none"> 1. GAD Municipal Guano y GAD Parroquial Ilapo, mediante convenios de cooperación para fortalecer atención a grupos de atención prioritaria. 2. MIES, Convenio de cooperación para atender a los grupos de atención prioritaria.
<p>Emprendimientos productivos para contribuir a reducir la desnutrición infantil.</p>	<p>Implementar programas que contribuyan de la reducción de la desnutrición infantil.</p>	<ol style="list-style-type: none"> 1. Conformación de la Mesa Intersectorial parroquial, mediante acuerdos y compromisos de acciones de intervención, acorde sus competencias. 2. Ministerio de Salud, mediante acuerdos y compromisos implementar acciones de intervención.
<p>Fortalecimiento de la liga deportiva parroquial de Ilapo.</p>	<p>Coordinación de acciones para reducir el robo en la parroquia e incentivar a la organización de los ciudadanos para el buen uso del tiempo libre.</p>	<ol style="list-style-type: none"> 1. GAD Provincial Chimborazo, GAD Municipal Guano y Gobernación, mediante acuerdo y/o Convenio de cooperación para fortalecer la seguridad.



**GOBIERNO AUTÓNOMO DESCENTRALIZADO PARROQUIAL RURAL ILAPO
GUANO – CHIMBORAZO**

Fortalecimiento para atención en gestión de riesgos.	Implementación de un plan de gestión de riesgos.	<ol style="list-style-type: none"> 1. GAD Provincial Chimborazo, GAD Municipal Guano, Gobernación, Gestión de riegos, mediante acuerdo y/o Convenio de cooperación para fortalecer la gestión de riesgos. 2. GAD Municipal Guano, mediante acuerdos y convenios para la Implementación de un Plan de gestión de riesgos cantonal.
SISTEMA ECONOMICO PRODUCTIVO		
Mejoramiento de la producción pecuaria de la parroquia Ilapo.	Impulsar la productividad agropecuaria contribuyendo en el crecimiento económico sostenible y seguridad alimentaria de la población.	<ol style="list-style-type: none"> 1. GAD provincial Chimborazo, GAD Municipal Guano y GAD Parroquial Ilapo, mediante firma de convenio de cooperación interinstitucional, donde se definen obligaciones para implementar proyectos productivos sostenible en la parroquia. 2. MAG, mediante firma de convenios y acuerdos de intervención que permitan optimizar recursos y aplicar estrategias e incentivos en beneficio de los productores. 3. ONG, mediante gestión de cooperación para mejorar la producción pecuaria.
Impulsar los sistemas de producción agrícola de la parroquia Ilapo.		<ol style="list-style-type: none"> 1. GAD provincial Chimborazo, GAD Municipal Guano mediante Convenio de cooperación interinstitucional, para una estrategia de implementar iniciativas productivas sostenible en la parroquia. 2. MAG, mediante firma de convenios y acuerdos de intervención que permitan optimizar recursos y aplicar estrategias e incentivos en beneficio de los productores. 3. ONG, mediante convenios de cooperación para mejorar la producción agrícola.
Promoción turística cultural de tradiciones y costumbres que permitan el involucramiento de las nuevas generaciones de la parroquia.	Promocionar la diversidad cultural con enfoque de turismo cultural, para que sea reconocido a nivel nacional.	<ol style="list-style-type: none"> 1. GAD municipal Guano mediante Acuerdo y/o Convenio de cooperación para fomentar la cultura, turismo de la parroquia Ilapo y que sea reconocido a nivel nacional. 2. MINTUR, mediante acuerdo y/o Convenio de cooperación para fomentar la cultura, turismo de la parroquia Ilapo y que sea reconocido a nivel nacional.



**GOBIERNO AUTÓNOMO DESCENTRALIZADO PARROQUIAL RURAL ILAPO
GUANO – CHIMBORAZO**

Mejoramiento de la producción lechera en las comunidades de Saguazo la Unión, Saguazo Cruz de Mayo y Chipza, con la introducción de razas lecheras mejoradas.	Incrementar la producción lechera.	<ol style="list-style-type: none"> 1. GAD Municipal Chimborazo mediante Convenio de cooperación para una estrategia de implementar iniciativas productivas sostenible en la parroquia. 2. ONG, mediante convenios de cooperación para mejorar la producción pecuaria. 3. MAG
SISTEMA POLITICO INSTITUCIONAL		
Funcionamiento de la Unidad de planificación y proyectos del GADP Ilapo.	Implementar la unidad de planificación y proyectos del GAD parroquial de Ilapo.	<ol style="list-style-type: none"> 1. GADP de Chimborazo, GADM de Guano, GAD Parroquial Ilapo mediante convenios y acuerdos para optimizar recursos. 2. FINANCIERAS, 3. CONAGORARE. Mediante capacitación y asistencia técnica y apoyo técnico en procesos para fortalecer la capacidad institucional. 4. ONGS, mediante apoyo y contribución para la ejecución de proyectos. 5. INSTITUCIONES DE EDUCACIÓN SUPERIOR, mediante convenios donde se define los acuerdo y compromisos de intervención y apoyo con personal vinculación con la sociedad, en procesos que contribuyan a fortalecer la capacidad institucional.
Gestionar alianzas de cooperación con ONGs internacional.	Gestionar la cooperación internacional e instituciones públicas y privadas.	<ol style="list-style-type: none"> 1. Convenio de cooperación.

Elaborado por: UP-GADPR DE ILAPO 2024.

4.2. Formas de gestión - articulación para la gestión

Dentro de las formas de gestión y articulación para cumplir con la gestión institucional direccionadas al cumplimiento del Plan de Desarrollo y Ordenamiento Territorial de Ilapo 2023-2027 y del Plan Nacional de Desarrollo; implica esfuerzos con los actores del territorio, cuyos resultados se reflejarán en las estrategias de articulación, logradas mediante alianzas, convenios u otras modalidades de gestión.



**GOBIERNO AUTÓNOMO DESCENTRALIZADO PARROQUIAL RURAL ILAPO
GUANO – CHIMBORAZO**

Tabla 60. *Definición de objetivos, políticas, metas e indicadores.*

PLAN, PROGRAMA PROYECTO	RELACIONAMIENTO		FORMA DE GESTIÓN	UNIDAD RESPONSABLE/ RESPONSABLE
	Actor involucrado	¿Interés Por que, para qué?		
SISTEMA FISICO AMBIENTAL				
Conservación de la zona de páramos y fuentes hídricas de la parroquia Ilapo.	<ul style="list-style-type: none"> * GAD Provincial de Chimborazo. * GAD Municipal Guano. * GAD Parroquial Ilapo. * Ministerio del Ambiente. * ESPOCH, UNACH. * Juntas Administradoras de Agua. 	Conservación, restauración y protección de los páramos y zonas de recargas hídricas.	<ul style="list-style-type: none"> * Convenios de cooperación interinstitucional. * Actas compromiso. * Solicitudes. 	<ul style="list-style-type: none"> * GAD Parroquial Ilapo.
Implementar acciones de contribuyan al mejoramiento de la calidad del agua para consumo humano.	<ul style="list-style-type: none"> * GAD Provincial de Chimborazo. * GAD Parroquial Ilapo. * Ministerio del Ambiente. * Juntas Administradoras de Agua. 	Proteger las zonas de recargas hídricas.	<ul style="list-style-type: none"> * Convenios de cooperación interinstitucional. * Actas compromiso. * Solicitudes. 	<ul style="list-style-type: none"> * GAD Parroquial Ilapo. * Juntas Administradoras de Agua.
Forestación y reforestación con plantas frutales en la parroquia Ilapo.	<ul style="list-style-type: none"> * GAD Provincial de Chimborazo. * GAD Parroquial Ilapo. * Ministerio del Ambiente * Juntas administradoras de agua. * Instituciones de educación. * Dueños de los predios. * Moradores de las comunidades y barrios de la parroquia. 	Recuperar la cobertura vegetal.	<ul style="list-style-type: none"> * Convenios de cooperación interinstitucional. * Actas compromiso. * Solicitudes. 	<ul style="list-style-type: none"> * GAD Parroquial Ilapo.



**GOBIERNO AUTÓNOMO DESCENTRALIZADO PARROQUIAL RURAL ILAPO
GUANO – CHIMBORAZO**

SISTEMA ASENTAMIENTOS HUMANOS				
Mantenimiento y limpieza permanente de los espacios públicos de la parroquia Ilapo.	<ul style="list-style-type: none"> * GAD Municipal Guano. * GAD Parroquial Ilapo. * Usuarios. 	Mantenimiento y limpieza permanente de los espacios públicos.	<ul style="list-style-type: none"> * Convenio de cooperación interinstitucional y delegación de competencias. * Actas de acuerdo compromiso. 	<ul style="list-style-type: none"> * GAD Parroquial Ilapo.
Construcción y mejoramiento de la infraestructura pública de la parroquia.	<ul style="list-style-type: none"> * GAD Municipal Guano. * GAD Parroquial Ilapo. * CONAGOPARE-CH. * Usuarios. 	Construcción y mejoramiento de la infraestructura pública de la parroquia.	<ul style="list-style-type: none"> * Convenio de cooperación interinstitucional y delegación de competencias. * Actas de acuerdo compromiso. 	<ul style="list-style-type: none"> * GAD Parroquial Ilapo.
Mejoramiento del cementerio de la parroquia Ilapo.	<ul style="list-style-type: none"> * GAD Provincial de Chimborazo. * GAD Municipal Guano. * GAD Parroquial Ilapo. 	Construcción y mejoramiento del cementerio de la parroquia.	<ul style="list-style-type: none"> * Convenio de cooperación interinstitucional y delegación de competencias. * Actas de acuerdo compromiso. * Solicitudes. 	<ul style="list-style-type: none"> * GAD Parroquial Ilapo.
Mantenimiento del sistema vial de la parroquia Ilapo.	<ul style="list-style-type: none"> * GAD Provincial de Chimborazo. * GAD Municipal Guano. * GAD Parroquial Ilapo. * Usuarios 	Mantenimiento del sistema vial permanente.	<ul style="list-style-type: none"> * Convenio de cooperación interinstitucional y delegación de competencias. * Actas de acuerdo compromiso. * Solicitudes. 	<ul style="list-style-type: none"> * GAD Parroquial Ilapo.
Mejoramiento del sistema vial de la parroquia Ilapo.	<ul style="list-style-type: none"> * GAD Provincial de Chimborazo. * GAD Municipal Guano. * GAD Parroquial Ilapo. * Usuarios 	Mejoramiento del sistema vial permanente.	<ul style="list-style-type: none"> * Convenio de cooperación interinstitucional y delegación de competencias. * Actas de acuerdo compromiso. * Solicitudes. 	<ul style="list-style-type: none"> * GAD Parroquial Ilapo.



**GOBIERNO AUTÓNOMO DESCENTRALIZADO PARROQUIAL RURAL ILAPO
GUANO – CHIMBORAZO**

Mejoramiento de la vía desde ingreso a Lalanshi-Pusniag Jesús del Gran Poder-Pusniag la Victoria-San Patricio de Pusniag-Chipza.	<ul style="list-style-type: none"> * GAD Provincial de Chimborazo. * GAD Municipal Guano. * GAD Parroquial Ilapo. * Usuarios. 	Construcción y mejoramiento de un anillo vial.	<ul style="list-style-type: none"> * Convenio de cooperación interinstitucional y delegación de competencias. * Actas de acuerdo compromiso. * Solicitudes. 	<ul style="list-style-type: none"> * GAD Provincial de Chimborazo. * GAD Parroquial Ilapo.
SISTEMA SOCIOCULTURAL				
Promoción de la diversidad cultural con enfoque de turismo cultural, para que sea reconocido a nivel nacional.	<ul style="list-style-type: none"> * GAD Municipal Guano. * GAD Parroquial Ilapo. * Moradores de las comunidades. 	Rescatar y Promocionar la diversidad cultural.	<ul style="list-style-type: none"> * Convenio de cooperación interinstitucional * Actas de compromiso. * Solicitudes. 	<ul style="list-style-type: none"> * GAD Parroquial Ilapo.
Fortalecimiento de los grupos de atención prioritaria de la parroquia Ilapo.	<ul style="list-style-type: none"> * GAD Provincial de Chimborazo. * GAD Municipal Guano. * GAD Parroquial Ilapo. * MIES. * MSP * Tenencia Política. 	Fortalecer los grupos de atención prioritaria.	<ul style="list-style-type: none"> * Convenio de cooperación interinstitucional * Actas de compromiso. * Solicitudes. 	<ul style="list-style-type: none"> * GAD Parroquial Ilapo.
Emprendimientos productivos para contribuir a reducir la desnutrición infantil.	<ul style="list-style-type: none"> * GAD Provincial de Chimborazo. * GAD Municipal Guano. * GAD Parroquial Ilapo. * MIES. * MSP * Tenencia Política. 	Contribuir a reducir la desnutrición infantil.	<ul style="list-style-type: none"> * Convenio de cooperación interinstitucional * Actas de compromiso. * Solicitudes. 	<ul style="list-style-type: none"> * GAD Parroquial Ilapo.



**GOBIERNO AUTÓNOMO DESCENTRALIZADO PARROQUIAL RURAL ILAPO
GUANO – CHIMBORAZO**

Fortalecimiento de la liga deportiva parroquial de Ilapo.	<ul style="list-style-type: none"> * GAD Provincial de Chimborazo. * GAD Municipal Guano. * GAD Parroquial Ilapo. * MIES * MSP * Tenencia Política. 	Fortalecer la liga deportiva parroquial.	<ul style="list-style-type: none"> * Convenio de cooperación interinstitucional * Actas de compromiso. * Solicitudes. 	* GAD Parroquial Ilapo.
Fortalecimiento para atención en gestión de riesgos.	<ul style="list-style-type: none"> * GAD Provincial de Chimborazo. * GAD Municipal Guano. * GAD Parroquial Ilapo. * Policía Nacional. * Gestión de Riesgos. * Tenencia Política. 	Fortalecer la gestión de riesgos.	<ul style="list-style-type: none"> * Convenio de cooperación interinstitucional * Actas de compromiso. * Solicitudes. 	* GAD Parroquial Ilapo.
SISTEMA ECONOMICO PRODUCTIVO				
Mejoramiento de la producción pecuaria de la parroquia Ilapo.	<ul style="list-style-type: none"> * GAD Provincial de Chimborazo. * GAD Municipal Guano. * GAD Parroquial Ilapo * MAG. 	Mejoramiento de la producción pecuaria.	<ul style="list-style-type: none"> * Convenio de cooperación interinstitucional. * Actas de compromiso. * Solicitudes. 	* GAD Parroquial Ilapo.
Impulsar los sistemas de producción agrícola de la parroquia Ilapo.	<ul style="list-style-type: none"> * GAD Provincial de Chimborazo. * GAD Municipal Guano. * GAD Parroquial Ilapo. * MAG. 	Impulsar los sistemas de producción agrícola.	<ul style="list-style-type: none"> * Convenio de cooperación interinstitucional. * Actas de compromiso. * Solicitudes. 	GAD Parroquial Ilapo.



**GOBIERNO AUTÓNOMO DESCENTRALIZADO PARROQUIAL RURAL ILAPO
GUANO – CHIMBORAZO**

<p>Promoción turística cultural de tradiciones y costumbres que permitan el involucramiento de las nuevas generaciones de la parroquia.</p>	<ul style="list-style-type: none"> * GAD Provincial de Chimborazo. * GAD Municipal Guano. * GAD Parroquial Ilapo. * MAG. 	<p>Promoción de los eventos culturales con enfoque de turismo.</p>	<ul style="list-style-type: none"> * Convenio de cooperación interinstitucional. * Actas de compromiso. * Solicitudes. 	<p>GAD Parroquial Ilapo.</p>
<p>Mejoramiento de la producción lechera en las comunidades de Saguazo la Unión, Saguazo Cruz de Mayo y Chipza, con la introducción de razas lecheras mejoradas.</p>	<ul style="list-style-type: none"> * GAD Provincial de Chimborazo. * GAD Municipal Guano. * GAD Parroquial Ilapo. * MAG. 	<p>Mejoramiento de la producción pecuaria.</p>	<ul style="list-style-type: none"> * Convenio de cooperación interinstitucional. * Actas de compromiso. * Solicitudes. 	<p>GAD Parroquial Ilapo.</p>
SISTEMA POLITICO INSTITUCIONAL				
<p>Funcionamiento de la Unidad de planificación y proyectos del GADP Ilapo.</p>	<ul style="list-style-type: none"> * GAD Parroquial Ilapo. * CONAGOPARE. 	<p>Disponer de planificación parroquial.</p>	<ul style="list-style-type: none"> * Convenio de cooperación interinstitucional. * Actas de compromiso. * Solicitudes. 	<p>GAD Parroquial Ilapo.</p>
<p>Gestionar alianzas de cooperación con ONGs internacional.</p>	<ul style="list-style-type: none"> * GAD Parroquial Ilapo. * CONAGOPARE. 	<p>Gestión de cooperación del ONG.</p>	<ul style="list-style-type: none"> * Convenio de cooperación interinstitucional. * Actas de compromiso. * Solicitudes. 	<p>GAD Parroquial Ilapo.</p>

Elaborado por: UP-GADPR DE ILAPO 2024.



4.3. Estrategias transversales

El modelo de gestión del Plan de Desarrollo y Ordenamiento Territorial, se considerará como ejes transversales los establecidos en la Constitución:

4.3.1. Estrategia Igualdad de derechos para todas las personas.

La estrategia de igualdad de derechos para todas las personas se enfoca en garantizar que todas las personas tengan los mismos derechos y oportunidades en todos los aspectos de la vida, sin importar su género, orientación sexual, raza, religión, discapacidad u otras características. Esta estrategia implica la implementación de políticas y acciones que promueven la igualdad de trato, la igualdad de oportunidades y la no discriminación.

Algunas de las acciones que se pueden tomar para promover la igualdad de derechos incluyen:

- ✓ Eliminar barreras legales y sociales que reprimen el pleno ejercicio de los derechos de todas las personas.
- ✓ Promover la educación y la conciencia sobre la importancia de la igualdad de derechos.
- ✓ Implementar políticas de igualdad salarial y de oportunidades laborales para garantizar la equidad en el ámbito laboral.
- ✓ Fomentar la participación activa de todas las personas en la toma de decisiones y en la vida política.
- ✓ Garantizar el acceso igualitario a los servicios de salud, educación, vivienda y otros servicios básicos.
- ✓ Combatir la discriminación y la violencia basada en el género, la orientación sexual, la raza, la religión y otras características.

4.3.2. Estrategia de protección frente a riesgos y desastres.

Es importante estar preparados para cualquier evento adverso o tipo de desastre natural, mediante la implementación de medidas y planes de acción y mitigación enfocados en la reducción de fatalidades y destrucción de propiedades.

Para lo cual se plantean las siguientes acciones.

- ✓ Elaboración y ejecución de un Plan de gestión de riesgos.
- ✓ Evaluación de amenazas naturales de forma periódica, pretendiendo predecir los fenómenos naturales, su intensidad, ubicación y un periodo de tiempo estimado de ocurrencia.
- ✓ Concienciar a la comunidad sobre las posibles amenazas naturales y su mitigación.
- ✓ Evaluación de vulnerabilidades, mediante el análisis por sectores de vulnerabilidad en energía, agricultura, turismo, vivienda, transporte y trazado de mapas de infraestructuras vitales.



GOBIERNO AUTÓNOMO DESCENTRALIZADO PARROQUIAL RURAL ILAPO GUANO – CHIMBORAZO

- ✓ Evaluaciones de riesgo para disponer de unas bases de datos que permita incorporar medidas oportunas de mitigación, realizar el diseño de proyectos de inversión y comparar los costos y beneficios obtenidos.

4.3.3. Estrategia Adopción de medidas frente al cambio climático.

La estrategia frente al cambio climático son las siguientes

- ✓ Mitigación de emisiones mediante la reducción de la deforestación y la promoción de prácticas sostenibles en la agricultura y la industria, enfocados a la reducción de las emisiones de gases de efecto invernadero para limitar el calentamiento global.
- ✓ Adaptación al cambio climático mediante la construcción de infraestructuras resistentes al clima, la gestión sostenible de los recursos hídricos, la promoción de la agricultura resiliente al clima y la implementación de sistemas de alerta temprana.
- ✓ Educación y concienciación: mediante la ejecución de campañas de sensibilización, programas educativos y la integración del cambio climático.
- ✓ Cooperación internacional. Que contribuyan en la transferencia de tecnología y financiamiento para la mitigación y adaptación.

4.3.4. Estrategia de adopción de medidas para la reducción de la Desnutrición Crónica Infantil.

La estrategia de adopción de medidas para la reducción de la desnutrición crónica infantil que se pueden implementar incluye:

- ✓ Sensibilización y educación mediante campañas de sensibilización, programas educativos y de capacitación para padres y cuidadores.
- ✓ Acceso a alimentos nutritivos: Implementar programas de alimentación, fortificación de alimentos básicos, promoción de la lactancia materna exclusiva y apoyo a la producción local de alimentos nutritivos.
- ✓ Atención de salud integral: Gestionar de forma coordinada para fortalecer los sistemas de salud y garantizar la disponibilidad de servicios de calidad.
- ✓ Mejora de las condiciones socioeconómicas: Implementar políticas y programas que aborden las causas subyacentes de la desnutrición, como la pobreza, la falta de acceso a agua potable y saneamiento, y la falta de educación y empleo.
- ✓ Coordinación intersectorial: Establecer mecanismos de coordinación intersectorial para garantizar una respuesta integral y efectiva.

4.4. Estrategias de seguimiento y evaluación

El Gobierno parroquial de Ilapo, elaborara reporte anual para el seguimiento a las metas, el análisis, hallazgos, alertas y recomendaciones obtenidas de los procesos de seguimiento y evaluación.



GOBIERNO AUTÓNOMO DESCENTRALIZADO PARROQUIAL RURAL ILAPO GUANO – CHIMBORAZO

El Informe anual consolidado de seguimiento y evaluación al cumplimiento del Plan de Desarrollo y Ordenamiento Territorial deberá contener por lo menos los siguientes:

a. Seguimiento y evaluación al cumplimiento de metas del PDOT.

Análisis de tendencia de los indicadores y el porcentaje de cumplimiento de la meta para el año, entendiéndose como una comparación entre el valor considerado como meta anualizada y el calor real del año de análisis. Análisis de las posibles causas de las variaciones en el indicador a través de un análisis de causa-efecto de los posibles factores que han provocado las variaciones del indicador.

b. Seguimiento a la implementación de las intervenciones.

Análisis de avance físico o de cobertura de los programas y/o proyectos implementados. Análisis del avance presupuestario de los programas y/o proyectos implementados.

c. Conclusiones.

d. Recomendaciones.

e. Plan de acción.

Especificar acciones o correctivos a corto plazo en caso de presentar problemas de cumplimiento de las metas o en la ejecución de programas y/o proyectos, en función a la siguiente categorización según el avance y/o cumplimiento:

Tabla 61. *Intervalos de cumplimiento de meta.*

CLASIFICACIÓN DE CUMPLIMIENTO	CATEGORÍA	SEMÁFORO
85% - 100%	Cumplida	
70 % - 84,9%	Parcialmente Cumplida	
0 % - 69,9%	Incumplida	
No se cuenta con información	Sin información	

Fuente: Secretaria Nacional de Planificación, Lineamientos para evaluación de los PDOT

Elaboración: Equipo Consultor, 2023.

Las categorías se definen a continuación:

- **Cumplido:** Indicadores cuyos valores reales se encuentran en el mismo nivel o superan al valor esperado en la anualización (meta anual).
- **Parcialmente Cumplida:** Indicadores que, a pesar de registrar avances, éstos no fueron suficientes para cumplir la meta. Registraron alguna variación positiva.
- **Incumplida:** Indicadores que registran cambios en la tendencia, contrario a lo esperado.
- **Sin Información:** Indicadores de los cuales no se dispone de información actualizada.



GOBIERNO AUTÓNOMO DESCENTRALIZADO PARROQUIAL RURAL ILAPO GUANO – CHIMBORAZO

A N E X O S

Anexo 1. Acta de aprobación de la actualización del Plan de Desarrollo y Ordenamiento Territorial de la Parroquia Ilapo 2019-2023 por el consejo de planificación del GAD Parroquial de Ilapo.



GAD PARROQUIAL DE ILAPO GUANO – CHIMBORAZO

Dirección: Calle Principal
CASA PARROQUIAL

RESOLUCIÓN No. 001-2024

El Pleno de la Junta Parroquial Rural de Ilapo

Considerando:

Que, la Constitución República del Ecuador, señala en su Artículo 241. La planificación garantizará el ordenamiento territorial y será obligatoria en todos los gobiernos autónomos descentralizados.

Que, la Constitución de la República del Ecuador, designa en su Artículo 267. Los gobiernos parroquiales rurales ejercerán las siguientes competencias exclusivas, sin perjuicio de las adicionales que determine la ley; 1. Planificar el desarrollo parroquial y su correspondiente ordenamiento territorial, en coordinación con el gobierno cantonal y provincial.

Que, la Constitución de la República del Ecuador, indica en su Artículo 280. El Plan Nacional de Desarrollo es el instrumento al que se sujetarán las políticas, programas y proyectos públicos; la programación y ejecución del presupuesto del Estado; y la inversión y la asignación de los recursos públicos; y coordinar las competencias exclusivas entre el Estado central y los gobiernos autónomos descentralizados. Su observancia será de carácter obligatorio para el sector público e indicativo para los demás sectores.

Que, el Código Orgánico de Organización Territorial y Autonomía y Descentralización en su Artículo 238 señala que las prioridades de gasto se establecerán desde las unidades básicas de participación y serán recogidas por la asamblea local o el organismo que en cada gobierno autónomo descentralizado se establezca como máxima instancia de participación. La asamblea local o el organismo que en cada gobierno autónomo descentralizado se establezca como máxima instancia de participación, considerando el límite presupuestario, definirá prioridades anuales de inversión en función de los lineamientos del plan de desarrollo y de ordenamiento territorial, que serán procesadas por el ejecutivo local e incorporadas en los proyectos de presupuesto de las dependencias y servicios de los gobiernos autónomos descentralizados.

Que, el Código Orgánico de Organización Territorial Autonomía y Descentralización señala en su Artículo 323 El órgano normativo del respectivo gobierno autónomo descentralizado podrá expedir además, acuerdos y resoluciones sobre temas que tengan carácter especial o específico, los que serán aprobados por el órgano legislativo del gobierno autónomo, por simple mayoría, en un solo debate y serán notificados a los interesados, sin perjuicio de disponer su publicación en cualquiera de los medios determinados en el artículo precedente,

Teléfono: – 0980546652- 0989004819
gadparroquialilapo@hotmail.com
www.gadp-ilapo.gob.ec



GOBIERNO AUTÓNOMO DESCENTRALIZADO PARROQUIAL RURAL ILAPO GUANO – CHIMBORAZO



GAD PARROQUIAL DE ILAPO GUANO – CHIMBORAZO

Dirección: Calle Principal
CASA PARROQUIAL

de existir mérito para ello. En las juntas parroquiales rurales se requerirá de dos sesiones en días distintos para el debate y aprobación de acuerdos y resoluciones en los siguientes casos: a) Aprobación del plan de desarrollo parroquial y de ordenamiento territorial;

Que, el Código Orgánico de Planificación y Finanzas Públicas, indica en su Artículo 12. Planificación de los Gobiernos Autónomos Descentralizados. - La planificación del desarrollo y el ordenamiento territorial es competencia de los gobiernos autónomos descentralizados en sus territorios. Se ejercerá a través de sus planes propios y demás instrumentos, en articulación y coordinación con los diferentes niveles de gobierno, en el ámbito del Sistema Nacional Descentralizado de Planificación Participativa.

Que, el Código Orgánico de Planificación y Finanzas Públicas dispone en su Artículo 28. A los Consejos de Planificación se constituirán y organizarán mediante acto normativo del respectivo Gobierno Autónomo Descentralizado; y, estarán integrados por la máxima autoridad del ejecutivo local, quien convocará al Consejo, lo presidirá y tendrá voto dirimente.

Que, el Código Orgánico de Planificación y Finanzas Públicas designa en su Artículo 29. Funciones de los Consejos de Planificación de los Gobiernos Autónomos Descentralizados Participar en el proceso de formulación de sus planes y emitir resolución favorable sobre las prioridades estratégicas de desarrollo, como o requisito indispensable para su aprobación ante el órgano legislativo correspondiente. Así como velar por la coherencia del plan de desarrollo y de ordenamiento territorial con los planes de los demás niveles de gobierno y con el Plan Nacional de Desarrollo y Conocer los informes de seguimiento y evaluación del plan de desarrollo y de ordenamiento territorial de los respectivos niveles de gobierno.

Que, el Código Orgánico de Planificación y Finanzas Públicas, manifiesta en su Artículo 41. Que los planes de desarrollo son las directrices principales de los gobiernos autónomos descentralizados respecto de las decisiones estratégicas de desarrollo en el territorio. Estos tendrán una visión de largo plazo, y serán implementados a través del ejercicio de sus competencias asignadas por la Constitución de la República y las Leyes, así como de aquellas que se les transfieran como resultado del proceso de descentralización.

Que, el Código Orgánico de Planificación y Finanzas Públicas, señala en el Artículo 46 Los planes de desarrollo y de ordenamiento territorial de los gobiernos autónomos descentralizados se formularán y actualizarán con participación ciudadana, para lo cual se aplicarán los mecanismos participativos establecidos en la Constitución de la República, la Ley y la normativa expedida por los gobiernos autónomos descentralizados.

Teléfono: – 0980546652- 0989004819
gadparroquialilapo@hotmail.com
www.gadp-ilapo.gob.ec



GOBIERNO AUTÓNOMO DESCENTRALIZADO PARROQUIAL RURAL ILAPO GUANO – CHIMBORAZO



GAD PARROQUIAL DE ILAPO GUANO – CHIMBORAZO

Dirección: Calle Principal
CASA PARROQUIAL

Que, el Código Orgánico de Planificación y Finanzas Públicas, señala en el artículo 47 que para la aprobación de los planes de desarrollo y de ordenamiento territorial se contará con el voto favorable de la mayoría absoluta de los miembros del órgano legislativo de cada gobierno autónomo descentralizado. De no alcanzar esta votación, en una nueva sesión se aprobará con el voto de la mayoría simple de los miembros presentes.

Que, el Código Orgánico de Planificación y Finanzas Públicas señala en el Artículo 48. Los planes de desarrollo y de ordenamiento territorial entrarán en vigencia a partir de su expedición mediante el acto normativo correspondiente. Es obligación de cada gobierno autónomo descentralizado publicar y difundir sus respectivos planes de desarrollo y de ordenamiento territorial, así como actualizarlos al inicio de cada gestión.

Que, la Secretaría Nacional de Planificación, mediante acuerdo Nro. SNP-SNP-2023-0049-A, aprobó la “Guía para la formulación/actualización de Planes de Desarrollo y Ordenamiento Territorial - PDOT Proceso 2023 - 2027”, en donde dispone en la “*Sección III: Instancias de validación y aprobación. 4 Funcionamiento del Sistema de Participación Ciudadana durante la formulación/actualización del PDOT. Fase 3. El documento validado por la ciudadanía se dará a conocer, en su totalidad, al Consejo de Planificación Local del GAD, que emitirá un informe de resolución favorable sobre las prioridades estratégicas del desarrollo*”, Fase 4. *Se aprueba y se pone en vigencia el Plan por parte del órgano legislativo provincial, cantonal o parroquial rural*”.

Que, el Consejo de Planificación del GAD Parroquial Rural Ilapo, mediante Resolución No. 001-CP-GADP ILAPO-2024, de fecha 14 de octubre del 2024, resolvió emitir el informe de resolución favorable de la Actualización del Plan de Desarrollo y Ordenamiento Territorial de la parroquia Ilapo 2023 – 2027.

Que, la Junta Parroquial Rural de Ilapo, en sesión con fecha 18 de octubre del 2024, conoció la resolución del informe de resolución favorable de la Actualización del Plan de Desarrollo y Ordenamiento Territorial de la parroquia Ilapo 2023 – 2027, emitido por el Consejo de Planificación de la Parroquial Rural de Ilapo, y realizó el primer debate y aprobación del documento Actualización del Plan de Desarrollo y Ordenamiento Territorial de la parroquia Ilapo 2023 – 2027.

Que, la Junta Parroquial Rural de Ilapo, en sesión con fecha 25 de octubre del 2024, realizó el segundo debate y aprobación del documento Actualización del Plan de Desarrollo y Ordenamiento Territorial de la parroquia Ilapo 2023 – 2027.

Teléfono: – 0980546652- 0989004819

gadparroquialilapo@hotmail.com

www.gadp-ilapo.gob.ec



GOBIERNO AUTÓNOMO DESCENTRALIZADO PARROQUIAL RURAL ILAPO GUANO – CHIMBORAZO



GAD PARROQUIAL DE ILAPO GUANO – CHIMBORAZO

Dirección: Calle Principal
CASA PARROQUIAL

En el ejercicio de las atribuciones que le confiere el artículo 67 del Código de Orgánico de Organización Territorial, Autonomía y Descentralización.

EXPIDE:

LA RESOLUCIÓN PARA APROBAR LA ACTUALIZACIÓN DEL PLAN DE DESARROLLO Y ORDENAMIENTO TERRITORIAL DE LA PARROQUIA ILAPO 2023 – 2027.

Art. 1.- Ámbito de Aplicación.- La presente resolución aprueba el documento que recopila el diagnóstico, la propuesta y el modelo de gestión de las prioridades estratégicas de desarrollo contenidas en el Plan de Desarrollo y Ordenamiento Territorial de la parroquia Ilapo 2023 – 2027, por lo que se constituye en una herramienta para la gestión del Gobierno Autónomo Descentralizado Parroquial Rural de Ilapo, durante el periodo mencionado.

Art. 2.- Del objeto; Aprobar el Plan de Desarrollo y Ordenamiento Territorial de la parroquia Ilapo 2023 – 2027, con un horizonte de Planificación que va desde el 2023 hasta el 2027.

DISPOSICIONES GENERALES

Primera.- Publicidad y difusión del Plan de Desarrollo y Ordenamiento Territorial de la parroquia Ilapo 2023 – 2027.

Segunda.- Entregar ejemplares del Plan de Desarrollo y Ordenamiento Territorial de la parroquia Ilapo 2023 – 2027; los que serán entregados y reposarán en las siguientes instancias:

- 1) Un ejemplar en la oficina del Gobierno Parroquial Rural de Ilapo.
- 2) Un ejemplar que será entregado a la Unidad Educativa “Dr. Manuel Rodríguez Orozco”.
- 3) Un ejemplar que será entregado a los miembros del Consejo de Planificación del GADPR de Ilapo.
- 4) Un ejemplar que será entregado al GAD Municipal de Guano.
- 5) Un ejemplar que será entregada al GAD Provincial de Chimborazo.
- 6) Un ejemplar que reposará en la unidad documental de CONAGOPARE Chimborazo.

Teléfono: – 0980546652- 0989004819
gadparroquialilapo@hotmail.com
www.gadp-ilapo.gob.ec



GOBIERNO AUTÓNOMO DESCENTRALIZADO PARROQUIAL RURAL ILAPO GUANO – CHIMBORAZO



GAD PARROQUIAL DE ILAPO GUANO – CHIMBORAZO

Dirección: Calle Principal
CASA PARROQUIAL

DISPOSICIÓN FINAL

La presente resolución entrara en vigencia a partir de su suscripción, sin perjuicio de su publicación en el registro oficial.

Dado y firmado en la sala de sesiones del Gobierno Parroquial Rural de Ilapo, ubicado en la parroquia Ilapo, cantón Guano, Provincia de Chimborazo, a los 25 días del mes de octubre del 2024.

Comuníquese, publíquese y ejecútese. -

Sr. Ángel Manuel Pacalla Llongo.
PRESIDENTE DEL GADP-ILAPO

Lic. Nancy Villacis
VICEPRESIDENTE DEL GADP-ILAPO

Sr. Federico Niacchimba Villacis
VOCAL DEL GADP-ILAPO

Ing. Henry Peñafiel Hidalgo
VOCAL DEL GADP-ILAPO

Tlgo. Dimas Timoteo Núñez Paredes
VOCAL DEL GADP-ILAPO

CERTIFICACIÓN. - La suscrita Ing. Isabel Arias Secretaria del GADPR Ilapo, CERTIFICA que la presente RESOLUCION fue discutida y aprobada en dos sesión extraordinaria celebrada los días 18/10/2023 y 25/10/2023, en atención a lo dispuesto en los artículos 8 y 67 literal a) y en el Art. 323 del COOTAD.

Ilapo 25 de octubre del 2024.

Ing. Isabel Arias
SECRETARIA-TESORERA DEL GADP-ILA

Teléfono: – 0980546652- 0989004819

gadparroquialilapo@hotmail.com

www.gadp-ilapo.gob.ec



GOBIERNO AUTÓNOMO DESCENTRALIZADO PARROQUIAL RURAL ILAPO GUANO - CHIMBORAZO

Anexo 2. Fotos de la actualización del Plan de Desarrollo y Ordenamiento Territorial Parroquial de Ilapo 2023-2027.

Asambleas Ciudadanas





GOBIERNO AUTÓNOMO DESCENTRALIZADO PARROQUIAL RURAL ILAPO GUANO - CHIMBORAZO

Talleres de trabajo.

